

DEPENDENCIA:	PRESIDENCIA MUNICIPAL
DEPARTAMENTO:	DIRECCIÓN DE OBRAS PUBLICAS
MESA:	COORDINACION DE DESARROLLO URBANO
No. LICENCIA:	1312
EXPEDIENTE:	596/2022

ASUNTO: LICENCIA DE CONSTRUCCION

C. DOLORES HERNANDEZ RUIZ
PROPIETARIO
PRESENTE

EN ATENCIÓN A SU SOLICITUD DE FECHA 18 DE MAYO DE LOS CORRIENTES, RESPECTO DEL PREDIO DE SU PROPIEDAD CON CLAVE CATASTRAL NO: 02-192-001-02-108-013-00-000-4 Y SUPERFICIE DE: 200.00 M2 UBICADO EN C. LUCIO BLANCO No. 20 ESQ. CARLOS SALINAS DE GORTARI No. 1 COL. ANAHUAC, CONFORME AL ALINEAMIENTO NO. 1310 DE FECHA: 2 DE JUNIO DE 2022.

LE COMUNICO QUE HABIÉNDOSE CUBIERTO EL PAGO CORRESPONDIENTE EN LA TESORERIA MUNICIPAL DE ACUERDO A LA BOLETA NÚMERO C1-24032 LA DIRECCION DE OBRAS PÚBLICAS Y DESARROLLO URBANO DE ESTA ADSCRIPCIÓN LE CONCEDE LA PRESENTE LICENCIA DE CONSTRUCCIÓN DE: 112.60 M2 EN PLANTA BAJA DE CONSTRUCCION DE CASA-HABITACION

QUE CONSTA DE 7 (SIETE) PZA(S) EN 1 (UNO) NIVEL (S) CON UN TOTAL DE 112.60 M²; DE ACUERDO CON EL PROYECTO AUTORIZADO CON EL REGISTRO No. : 1313 QUE CONSTA DE 5 (CINCO) PLANO(S) ELABORADOS Y RUBRICADOS POR EL PERITO RESPONSBLE DE OBRA ARQ. JOSE MANUEL VELASCO MORALES QUIEN DEBERÁ EN TODO MOMENTO VERIFICAR QUE LA CONSTRUCCIÓN SE REALICE CONFORME A LO AQUÍ DISPUESTO.

ASI MISMO LE INFORMO QUE ESTE DOCUMENTO DEBERÁ ESTAR DISPONIBLE EN LA OBRA, Y DEBERA INFORMAR A ESTA SUBDIRECCIÓN DE LA CONCLUSIÓN DE LOS TRABAJOS DE CONSTRUCCIÓN PARA EL TRAMITE DE LA CONSTANCIA CORRESPONDIENTE.


LA PRESENTE LICENCIA SE OTORGA CON UNA VIGENCIA DE 12 (DOCE) MESES A PARTIR DE SU EMISIÓN, DE CONFORMIDAD CON LO DISPUESTO EN EL REGLAMENTO DE LA LEY QUE REGULA LAS CONSTRUCCIONES PÚBLICAS Y PRIVADAS DEL ESTADO DE VERACRUZ.

ATENTAMENTE
SUFRAGIO EFECTIVO NO REELECCIÓN
A 2 DE MAYO DE 2022

COORDINADOR DE DESARROLLO URBANO

DIRECTOR DE OBRAS PUBLICAS


LIC. DIEGO MOISES PEREZ VELAZQUEZ


ING. PEDRO DE JESUS ESPINOZA PEREZ



SOLICITUD DE LICENCIA DE CONSTRUCCIÓN

No. DE TRÁMITE: 596

CED. CAT.: 02-192-001-02.108.013.00.000.4

FECHA 18 DE Mayo DE 20 22

NOMBRE Dolores Hernández Ruiz

CALLE Luceo Blanco Esq Salinas de Gortari

COLONIA Andhuac HORA: _____

REFERENCIA _____ TELÉFONO 7831012905
M. Jose Flores

TIPO DE TRÁMITE:

LIC. DE CONSTRUCCION: Casa Hgb T. TRÁMITE: _____

INICIO AMPL. REG.

Arg. Jose Manuel Velasco

PLANTA BAJA 112.60 M²
SUPERFICIE 1 er. NIVEL _____ M²
SUPERFICIE 2do. NIVEL _____ M²
SUPERFICIE 3er. NIVEL _____ M²
SUPERFICIE 4o. NIVEL _____ M²
TOTAL _____ M²
ALINEAMIENTO
PRINCIPAL 10.00 M.L.
SECUNDARIO 20.00 M.L.
_____ M.L.

BARDA
CON CALLE 7025 IN M.L.
EN COLINDANCIA 3.65. Noreste M.L.
EN COLINDANCIA _____ M.L.
EN COLINDANCIA _____ M.L.
DEMOLICIONES _____ M²
USO DE VIA PÚBLICA _____ DIAS
LIC. DE SUBDIVISIÓN _____ M²
ANUNCIOS _____

NUMERO OFICIAL

REGISTRO DE PLANO

LIC. DE USO DE SUELO

TOTAL DE PREDIO 200.00 M²

CONSTANCIA DE _____

OTROS _____

DOCUMENTACIÓN ENTREGADA

OBSERVACIONES

ORIGINAL Y COPIA PARA COTEJO DE ESCRITURA O EQUIVALENTE:
ORIGINAL Y COPIA DEL RECIBO PREDIAL (AÑO EN CURSO)
ORIGINAL Y COPIA DE LA CREDENCIAL DE ELECTOR DEL PROPIETARIO:
ORIGINAL Y COPIA DE LA CREDENCIAL DE ELECTOR DE QUIEN TRAMITA.
COPIA DE CONTRATO DE SERVICIOS DE AGUA Y DRENAJE O ULTIMO RECIBO DE PAGO
LICENCIAS ANTERIORES (EN CASO DE AMPLIACIÓN)
ORIGINAL Y COPIA DE AUTORIZACIÓN DE CAMBIO Y USO DE SUELO

CROQUIS ORIGINAL No. DE COPIAS
PLANO ARQUITECTÓNICO ORIGINAL 5 No. DE COPIAS 5
MEMORIA DE CÁLCULO ORIGINAL No. DE COPIAS

OTROS: _____

NOTIFICACIONES

NUMERO(S) DE NOTIFICACIÓN(ES) _____

NOTIFICADOR: _____

FECHA PARA RECOGER SOLICITUD DE PAGO: 25 DE Mayo DE 20 22

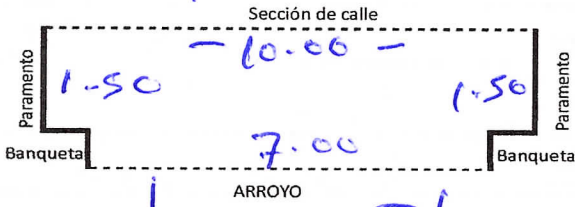
FIRMA DE QUIEN TRAMITA

RECIBE LA DOCUMENTACIÓN

VERIFICACIÓN

FECHA: 20/05/22

ACCESO PRINCIPAL



BANQUETA	<u>1.50/1.50</u>	MTS.
ARROYO DE CALLE	<u>7.00</u>	MTS.
SECCIÓN DE CALLE	<u>10.00</u>	MTS.

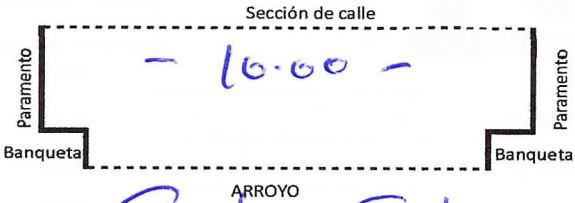
CALLE: Lucio Blanco No. OFICIAL 20

COLONIA: Anahuac

M.L DE FRENTE: 10.00

EL PARAMENTO DE LA CONSTRUCCIÓN DEBERA LOCALIZARSE A UNA DISTANCIA MÍNIMA DE 1.50 MTS. MEDIDOS A PARTIR DEL FILO EXTERIOR DE LA GUARNICIÓN HACIA DEL PREDIO DE SU PROPIEDAD.

ACCESO SECUNDARIO



BANQUETA	<u>—</u>	MTS.
ARROYO DE CALLE	<u>—</u>	MTS.
SECCIÓN DE CALLE	<u>10.00</u>	MTS.

CALLE: Carlos Salinas de Gortari No. OFICIAL 1

COLONIA: Anahuac

M.L DE FRENTE: 20.00

EL PARAMENTO DE LA CONSTRUCCION DEBERA LOCALIZARSE A UNA DISTANCIA MÍNIMA DE — MTS. MEDIDOS A PARTIR DEL FILO EXTERIOR DE LA GUARNICIÓN HACIA DEL PREDIO DE SU PROPIEDAD.

EXISTE CONSTRUCCIÓN ANTERIOR APROXIMADO CARACTERÍSTICAS Y No. DE PIEZAS
SI NO

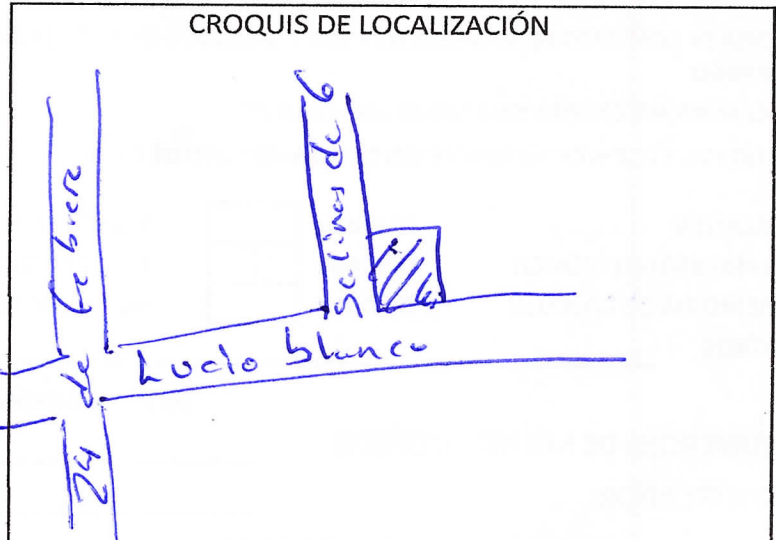
ANTIGÜEDAD: _____ M²

USO DE PREDIO	TIPO	SERVICIOS	SI	NO
HABITACIONAL	<input type="checkbox"/>	AGUA POTABLE	<input checked="" type="checkbox"/>	<input type="checkbox"/>
COMERCIAL	<input type="checkbox"/>	DRENAJE	<input checked="" type="checkbox"/>	<input type="checkbox"/>
INDUSTRIAL	<input type="checkbox"/>	ELECTRICIDAD	<input checked="" type="checkbox"/>	<input type="checkbox"/>
AGROPECUARIO	<input type="checkbox"/>	BANQUETA	<input checked="" type="checkbox"/>	<input type="checkbox"/>
DE SERVICIO	<input type="checkbox"/>	PAVIMENTACIÓN	<input type="checkbox"/>	<input type="checkbox"/>

EXISTE FACTORES DE RIESGO:
CERROS ZANJAS O DRENES DUCTOS

OTROS: _____

OBSERVACIONES:
Existe un predio sin construcción



Ricardo Willy S
FIRMA DE INSPECTOR

ENCARGADO DE DESARROLLO URBANO