

DEPENDENCIA:	PRESIDENCIA MUNICIPAL
DEPARTAMENTO:	DIRECCIÓN DE OBRAS PUBLICAS
MESA:	COORDINACION DE DESARROLLO URBANO
No. LICENCIA:	2432/2435
EXPEDIENTE:	1067/2022

ASUNTO: LICENCIA DE CONSTRUCCION

C. RAUL HERIBERTO HERNANDEZ PRIOR

**PROPIETARIO
PRESENTE**

EN ATENCIÓN A SU SOLICITUD DE FECHA 6 DE OCTUBRE DE LOS CORRIENTES, RESPECTO DEL PREDIO DE SU PROPIEDAD CON CLAVE CATASTRAL NO: _____ Y SUPERFICIE DE: 800.00 M2 UBICADO EN C. _____ COL. _____, CONFORME AL ALINEAMIENTO NO. 2430 DE FECHA: 13 DE OCTUBRE DE 2022.

LE COMUNICO QUE HABIÉNDOSE CUBIERTO EL PAGO CORRESPONDIENTE EN LA TESORERIA MUNICIPAL DE ACUERDO A LA BOLETA NÚMERO C1-25844/C1-25847 LA DIRECCION DE OBRAS PÚBLICAS Y DESARROLLO URBANO DE ESTA ADSCRIPCIÓN LE CONCEDE LA PRESENTE LICENCIA DE CONSTRUCCIÓN DE: 334.13 M2 EN PLANTA BAJA Y 363.63 M2 EN PRIMER NIVEL DE REGULARIZACION DE CASA-HABITACION Y UNA ALBERCA DE 44.54 M3 DE CAPACIDAD QUE CONSTA DE 25 (VEINTICINCO) PZA(S) EN 2 (DOS) NIVEL (S) CON UN TOTAL DE 697.76 M²; DE ACUERDO CON EL PROYECTO AUTORIZADO CON EL REGISTRO No. : 2433 QUE CONSTA DE 7 (SIETE) PLANO(S) ELABORADOS Y RUBRICADOS POR EL PERITO RESPONSBLE DE OBRA ARQ. MIRIAM LEOS RIVERA QUIEN DEBERÁ EN TODO MOMENTO VERIFICAR QUE LA CONSTRUCCIÓN SE REALICE CONFORME A LO AQUÍ DISPUESTO.


ASI MISMO LE INFORMO QUE ESTE DOCUMENTO DEBERÁ ESTAR DISPONIBLE EN LA OBRA, Y DEBERA INFORMAR A ESTA SUBDIRECCIÓN DE LA CONCLUSIÓN DE LOS TRABAJOS DE CONSTRUCCIÓN PARA EL TRAMITE DE LA CONSTANCIA CORRESPONDIENTE.

LA PRESENTE LICENCIA SE OTORGA CON UNA VIGENCIA DE 12 (DOCE) MESES A PARTIR DE SU EMISIÓN, DE CONFORMIDAD CON LO DISPUESTO EN EL REGLAMENTO DE LA LEY QUE REGULA LAS CONSTRUCCIONES PÚBLICAS Y PRIVADAS DEL ESTADO DE VERACRUZ.


ATENTAMENTE
SUFRAGIO EFECTIVO NO REELECCIÓN
A 13 DE OCTUBRE DE 2022

COORDINADOR DE DESARROLLO URBANO

DIRECTOR DE OBRAS PUBLICAS




LIC. DIEGO MOISES PEREZ VELAZQUEZ



ING. PEDRO DE JESUS ESPINOZA PEREZ

Eliminado: 2 datos Fundamento Legal Art. 72 de la Ley 875 de Transparencia y Acceso a la Información Pública para el Estado de Veracruz de Ignacio de la Llave; Art. 3 Fracción X, XI, XII, XIII, XIV de la Ley 316 de Protección de Datos Personales en posesión de Sujeto Obligado para el Estado de Veracruz de Ignacio de la Llave y Trigésimo Octavo fracciones I y II, de los lineamientos Generales en Materia de Clasificación y Desclasificación de la Información, así como para la elaboración de versiones Públicas. En virtud de tratarse de información confidencial concerniente a datos personales identificativos (clave catastral y dirección).



SOLICITUD DE LICENCIA DE CONSTRUCCIÓN

No. DE TRÁMITE: 1067

CED. CAT.: 02-192

FECHA 6 DE Octubre DE 20 20

NOMBRE Raúl Heriberto Hernández Prión
 CALLE _____
 COLONIA _____
 REFERENCIA _____

TIPO DE TRÁMITE:

LIC. DE CONSTRUCCION: Casa Hab T. TRÁMITE: _____

INICIO	<input type="checkbox"/>	AMPL.	<input type="checkbox"/>	REG.	<input checked="" type="checkbox"/>	<u>Arg. Miriamleos Rivera,</u>	
PLANTA BAJA						<u>334.13</u>	<u>M²</u>
SUPERFICIE 1 er. NIVEL						<u>363.63</u>	<u>M²</u>
SUPERFICIE 2do. NIVEL							<u>M²</u>
SUPERFICIE 3er. NIVEL							<u>M²</u>
SUPERFICIE 4o. NIVEL							<u>M²</u>
TOTAL						<u>697.76</u>	<u>M²</u>
ALINEAMIENTO					<input checked="" type="checkbox"/>		
PRINCIPAL						<u>20.00</u>	<u>M.L</u>
SECUNDARIO							<u>M.L</u>
NUMERO OFICIAL					<input checked="" type="checkbox"/>		
REGISTRO DE PLANO					<input checked="" type="checkbox"/>		
LIC. DE USO DE SUELO					<input type="checkbox"/>		
TOTAL DE PREDIO						<u>800.00</u>	<u>M²</u>
							<u>OTROS Alberca. 44.84 m³</u>

DOCUMENTACIÓN ENTREGADA

OBSERVACIONES

ORIGINAL Y COPIA PARA COTEJO DE ESCRITURA O EQUIVALENTE:	<input checked="" type="checkbox"/>				<u>entrando por la c.</u>
ORIGINAL Y COPIA DEL RECIBO PREDIAL (AÑO EN CURSO)	<input checked="" type="checkbox"/>				<u>gaceta para pasado</u>
ORIGINAL Y COPIA DE LA CREDENCIAL DE ELECTOR DEL PROPIETARIO:	<input checked="" type="checkbox"/>				<u>16 plancha a la 129.</u>
ORIGINAL Y COPIA DE LA CREDENCIAL DE ELECTOR DE QUIEN TRAMITA.	<input checked="" type="checkbox"/>				<u>esta calle afuera el</u>
COPIA DE CONTRATO DE SERVICIOS DE AGUA Y DRENAJE O ULTIMO RECIBO DE PAGO	<input type="checkbox"/>				<u>hasta el fondo</u>
LICENCIAS ANTERIORES (EN CASO DE AMPLIACIÓN)	<input type="checkbox"/>				
ORIGINAL Y COPIA DE AUTORIZACIÓN DE CAMBIO Y USO DE SUELO	<input type="checkbox"/>				
CROQUIS ORIGINAL	<input type="checkbox"/>	No. DE COPIAS	<input type="checkbox"/>		<u>pasar por el 1087</u>
PLANO ARQUITECTÓNICO ORIGINAL	<input checked="" type="checkbox"/>	No. DE COPIAS	<input checked="" type="checkbox"/>		
MEMORIA DE CÁLCULO ORIGINAL	<input type="checkbox"/>	No. DE COPIAS	<input type="checkbox"/>		
OTROS:					

NOTIFICACIONES

NUMERO(S) DE NOTIFICACIÓN(ES) _____
 NOTIFICADOR _____
 FECHA PARA 13 DE Octubre DE 20 22

Eliminado: 4 datos Fundamento Legal Art. 72 de la Ley 875 de Transparencia y Acceso a la Información Pública para el Estado de Veracruz de Ignacio de la Llave; Art. 3 Fracción X, XI, XII, XIII, XIV de la Ley 316 de Protección de Datos Personales en posesión de Sujeto Obligado para el Estado de Veracruz de Ignacio de la Llave y Trigésimo Octavo fracciones I y II, de los lineamientos Generales en Materia de Clasificación y Desclasificación de la Información, así como para la elaboración de versiones Públicas. En virtud de tratarse de información confidencial concerniente a datos personales identificativos (clave catastral, dirección, teléfono y firma).

A DOCUMENTACIÓN