

DEPENDENCIA:	PRESIDENCIA MUNICIPAL
DEPARTAMENTO:	DIRECCIÓN DE OBRAS PUBLICAS
MESA:	COORDINACION DE DESARROLLO URBANO
No. LICENCIA:	6852
EXPEDIENTE:	2569/2024

ASUNTO: ALINEAMIENTO OFICIAL

C. ILDEFONSA RAMIREZ CASAREZ

PROPIETARIO

PRESENTE

COMO LO MANIFIESTA EN SU SOLICITUD DE FECHA 8 DE ABRIL DE LOS CORRIENTES, Y HABIÉNDOSE CUBIERTO EL PAGO CORRESPONDIENTE EN LA TESORERIA MUNICIPAL DE ACUERDO A LA BOLETA NÚMERO C1-34143 ANEXO A LA PRESENTE EL DICTAMEN DE ALINEAMIENTO EMITIDO POR LA DIRECCIÓN DE OBRAS PÚBLICAS Y DESARROLLO URBANO DE ESTA ADSCRIPCIÓN RESPECTO DEL PREDIO QUE SE DESCRIBE CON:


CLAVE CATASTRAL No: _____
CALLE: _____
DE LA COL. _____
LOCALIDAD: _____

INDICÁNDOLE QUE DEBERÁ APEGARSE A LAS INDICACIONES QUE EL MISMO CONTIENE; Y DEBERÁ SATISFACER LO ESTIPULADO POR LOS ARTÍCULOS 34 Y 35 DEL REGLAMENTO QUE REGULA LAS CONSTRUCCIONES PÚBLICAS Y PRIVADAS DEL ESTADO DE VERACRUZ.

ATENTAMENTE
SUFRAGIO EFECTIVO NO REELECCIÓN
A 24 DE ABRIL DE 2024

COORDINADOR DE DESARROLLO URBANO

DIRECTOR DE OBRAS PUBLICAS



LIC. DIEGO MOISES PEREZ VELAZQUEZ



ING. PEDRO DE JESUS ESPINOZA PEREZ

Eliminado: 2 datos Fundamento Legal Art. 72 de la Ley 875 de Transparencia y Acceso a la Información Pública para el Estado de Veracruz de Ignacio de la Llave; Art. 3 Fracción X, XI, XII, XIII, XIV de la Ley 316 de Protección de Datos Personales en posesión de Sujeto Obligado para el Estado de Veracruz de Ignacio de la Llave y Trigésimo Octavo fracciones I y II, de los lineamientos Generales en Materia de Clasificación y Desclasificación de la Información, así como para la elaboración de versiones Públicas. En virtud de tratarse de información confidencial concerniente a datos personales identificativos (clave catastral y dirección).

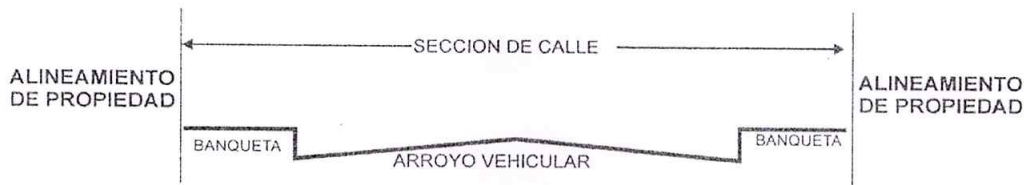
ASUNTO: DICTAMEN DE ALINEAMIENTO

C. ILDEFONSA RAMIREZ CASAREZ

PROPIETARIO

PRESENTE

ALINEAMIENTO No.	6852	
UBICADO EN:		
FECHA DE PRACTICADO:	16 DE ABRIL DE 2024	
FRENTE AL PREDIO	10.00	ML.
BANQUETA:	1.50/1.50	MTS.
ARROYO DE CALLE:	7.00	MTS.
SECCIÓN DE CALLE:	10.00	MTS.
DICTAMEN:	EL PARAMENTO DE LA CONSTRUCCION DEBERA LOCALIZARSE A UNA DISTANCIA MINIMA DE 1.50 MTS MEDIDOS APARTIR DEL FILO EXTERIOR DE LA GUARNICION HACIA EL PREDIO DE SU PROPIEDAD	



AFECTACIONES Y RESTRICCIONES DE CARÁCTER URBANO, FEDERALES, ESTATALES Y MUNICIPALES:

NINGUNA

SE PROHÍBE ESTRUCTAMENTE CONSTRUIR FUERA DE ESTE ALINEAMIENTO, ASI COMO REALIZAR ESCALONES SOBRE EL ÁREA DE LAS BANQUETAS Y ESTAS DEBERAN CONSTRUIRSE AL NIVEL DE LA GUARNICIÓN.

EL PRESENTE ALINEAMIENTO SE OTORGA CON UNA **VIGENCIA DE 1 AÑO**, Y DE ACUERDO A LO ESTIPULADO EN LOS ARTÍCULOS 34 Y 35, Y SU ALTERACIÓN ES OBJETO DE INFRACCIÓN DE ACUERDO CON LOS ARTÍCULOS 270 Y 271, DEL REGLAMENTO DE LA LEY QUE REGULA LAS CONSTRUCCIONES PUBLICAS Y PRIVADAS DEL ESTADO DE VERACRUZ.

ATENTAMENTE
SUFRAGIO EFECTIVO NO REELECCIÓN
A 24 DE ABRIL DE 2024

COORDINADOR DE DESARROLLO URBANO

DIRECTOR DE OBRAS PUBLICAS



LIC. DIEGO MOISES PEREZ VELAZQUEZ




ING. PEDRO DE JESUS ESPINOZA PEREZ

Eliminado 1 dato: Fundamento Legal Art. 72 de la Ley 875 de Transparencia y Acceso a la Información Pública para el Estado de Veracruz de Ignacio de la Llave; Art. 3 Fracción X, XI, XII, XIII, XIV de la Ley 316 de Protección de Datos Personales en posesión de Sujeto Obligado para el Estado de Veracruz de Ignacio de la Llave y Trigésimo Octavo fracciones I y II, de los lineamientos Generales en Materia de Clasificación y Desclasificación de la Información, así como pata la elaboración de versiones públicas. En virtud de tratarse de información confidencial concierne a datos personales identificativos (dirección).

DEPENDENCIA:	<u>PRESIDENCIA MUNICIPAL</u>
DEPARTAMENTO:	<u>DIRECCIÓN DE OBRAS PUBLICAS</u>
MESA:	<u>COORDINACION DE DESARROLLO URBANO</u>
No. LICENCIA:	<u>6853</u>
EXPEDIENTE:	<u>2569/2024</u>

ASUNTO: CONSTANCIA DE NUMERO OFICIAL

C. ILDEFONSA RAMIREZ CASAREZ
PROPIETARIO
PRESENTE

COMO LO MANIFIESTA EN SU SOLICITUD DE FECHA 8 DE ABRIL DE LOS CORRIENTES, Y HABIÉNDOSE CUBIERTO EL PAGO CORRESPONDIENTE EN LA TESORERIA MUNICIPAL DE ACUERDO A LA BOLETA NÚMERO C1-34144 COMUNICO A USTED QUE LA DIRECCIÓN DE OBRAS PÚBLICAS Y DESARROLLO URBANO DE ESTA ADSCRIPCIÓN LE CONCEDEN AL PREDIO CON CLAVE CATASTRAL No: _____ DE ACUERDO AL PLANO REGULADOR EL NÚMERO OFICIAL:

DE LA C. ____
COL. _____

EL PRESENTE NUMERO OFICIAL SE OTORGA CON UNA VIGENCIA DE **UN AÑO** A PARTIR DE LA FECHA DE EXPEDICION DE CONFORMIDAD CON LOS ARTICULOS 33 AL 35 DEL REGLAMENTO QUE REGULA LAS CONSTRUCCIONES PUBLICAS Y PRIVADAS DEL ESTADO DE VERACRUZ.


ATENTAMENTE
SUFRAGIO EFECTIVO NO REELECCIÓN
A 24 DE **ABRIL** DE 2024

COORDINADOR DE DESARROLLO URBANO

DIRECTOR DE OBRAS PUBLICAS



LIC. DIEGO MOISES PEREZ VELAZQUEZ



ING. PEDRO DE JESUS ESPINOZA PEREZ



Eliminado: 2 datos Fundamento Legal Art. 72 de la Ley 875 de Transparencia y Acceso a la Información Pública para el Estado de Veracruz de Ignacio de la Llave; Art. 3 Fracción X, XI, XII, XIII, XIV de la Ley 316 de Protección de Datos Personales en posesión de Sujeto Obligado para el Estado de Veracruz de Ignacio de la Llave y Trigésimo Octavo fracciones I y II, de los lineamientos Generales en Materia de Clasificación y Desclasificación de la Información, así como para la elaboración de versiones Públicas. En virtud de tratarse de información confidencial concerniente a datos personales identificativos (clave catastral y dirección).