

DEPENDENCIA:	PRESIDENCIA MUNICIPAL
DEPARTAMENTO:	DIRECCIÓN DE OBRAS PUBLICAS
MESA:	COORDINACION DE DESARROLLO URBANO
No. LICENCIA:	7644
EXPEDIENTE:	2822/2024

ASUNTO: ALINEAMIENTO OFICIAL

DESARROLLADORA CARPIN, S. A. DE C. V.  
PROPIETARIO  
PRESENTE

COMO LO MANIFIESTA EN SU SOLICITUD DE FECHA \_\_\_\_\_ 5 DE JULIO \_\_\_\_\_ DE LOS CORRIENTES, Y HABIÉNDOSE CUBIERTO EL PAGO CORRESPONDIENTE EN LA TESORERIA MUNICIPAL DE ACUERDO A LA BOLETA NÚMERO \_\_\_\_\_ A1-25584 \_\_\_\_\_ ANEXO A LA PRESENTE EL DICTAMEN DE ALINEAMIENTO EMITIDO POR LA DIRECCIÓN DE OBRAS PÚBLICAS Y DESARROLLO URBANO DE ESTA ADSCRIPCIÓN RESPECTO DEL PREDIO QUE SE DESCRIBE CON:


CLAVE CATASTRAL No: \_\_\_\_\_ 02-192-001-08-171-020-00-000-8 \_\_\_\_\_  
CALLE: \_\_\_\_\_ LOMAS DE MARATEA No. 1 \_\_\_\_\_  
DE LA COL. \_\_\_\_\_ LOMAS DE MARATEA \_\_\_\_\_  
LOCALIDAD: \_\_\_\_\_ TUXPAN, VER. \_\_\_\_\_

INDICÁNDOLE QUE DEBERÁ APEGARSE A LAS INDICACIONES QUE EL MISMO CONTIENE; Y DEBERÁ SATISFACER LO ESTIPULADO POR LOS ARTÍCULOS 34 Y 35 DEL REGLAMENTO QUE REGULA LAS CONSTRUCCIONES PÚBLICAS Y PRIVADAS DEL ESTADO DE VERACRUZ.


ATENTAMENTE  
SUFRAGIO EFECTIVO NO REELECCIÓN  
A 31 DE \_\_\_\_\_ DE 2024

COORDINADOR DE DESARROLLO URBANO

DIRECTOR DE OBRAS PUBLICAS



L.C. DIEGO MOISES PEREZ VELAZQUEZ



ING. PEDRO DE JESUS ESPINOZA PEREZ



ASUNTO: DICTAMEN DE ALINEAMIENTO

DESARROLLADORA CARPIN, S. A. DE C. V.

PROPIETARIO

PRESENTE

ALINEAMIENTO No.	7644	
UBICADO EN:	C. LOMAS DE MARATEA No. 1	COL. LOMAS DE MARATEA
FECHA DE PRACTICADO:	10 DE JULIO DE 2024	
FRENTE AL PREDIO	20.00	ML.
BANQUETA:	2.00/2.00	MTS.
ARROYO DE CALLE:	9.40	MTS.
SECCIÓN DE CALLE:	14.90	MTS.
DICTAMEN:	EL PARAMENTO DE LA CONSTRUCCION DEBERA LOCALIZARSE A UNA DISTANCIA MINIMA DE 2.40 MTS MEDIDOS APARTIR DEL FILO EXTERIOR DE LA GUARNICION HACIA EL PREDIO DE SU PROPIEDAD	



AFECCIONES Y RESTRICCIONES DE CARÁCTER URBANO, FEDERALES, ESTATALES Y MUNICIPALES:

NINGUNA

SE PROHÍBE ESTRICTAMENTE CONSTRUIR FUERA DE ESTE ALINEAMIENTO, ASI COMO REALIZAR ESCALONES SOBRE EL ÁREA DE LAS BANQUETAS Y ESTAS DEBERAN CONSTRUIRSE AL NIVEL DE LA GUARNICIÓN.

EL PRESENTE ALINEAMIENTO SE OTORGA CON UNA **VIGENCIA DE 1 AÑO**, Y DE ACUERDO A LO ESTIPULADO EN LOS ARTÍCULOS 34 Y 35, Y SU ALTERACIÓN ES OBJETO DE INFRACCIÓN DE ACUERDO CON LOS ARTÍCULOS 270 Y 271, DEL REGLAMENTO DE LA LEY QUE REGULA LAS CONSTRUCCIONES PUBLICAS Y PRIVADAS DEL ESTADO DE VERACRUZ.

ATENTAMENTE  
SUFRAGIO EFECTIVO NO REELECCIÓN

A 31 DE DE 2024

COORDINADOR DE DESARROLLO URBANO

DIRECTOR DE OBRAS PUBLICAS



LIC. DIEGO MOISES PEREZ VELAZQUEZ




ING. PEDRO DE JESUS ESPINOZA PEREZ



DEPENDENCIA:	PRESIDENCIA MUNICIPAL
DEPARTAMENTO:	DIRECCIÓN DE OBRAS PUBLICAS
MESA:	COORDINACION DE DESARROLLO URBANO
No. LICENCIA:	7644
EXPEDIENTE:	2822/2024

**ASUNTO: ALINEAMIENTO OFICIAL**

**DESARROLLADORA CARPIN, S. A. DE C. V.**  
**PROPIETARIO**  
**PRESENTE**

COMO LO MANIFIESTA EN SU SOLICITUD DE FECHA 5 DE JULIO DE LOS CORRIENTES, Y HABIÉNDOSE CUBIERTO EL PAGO CORRESPONDIENTE EN LA TESORERIA MUNICIPAL DE ACUERDO A LA BOLETA NÚMERO A1-25584 ANEXO A LA PRESENTE EL DICTAMEN DE ALINEAMIENTO EMITIDO POR LA DIRECCIÓN DE OBRAS PÚBLICAS Y DESARROLLO URBANO DE ESTA ADSCRIPCIÓN RESPECTO DEL PREDIO QUE SE DESCRIBE CON:

CLAVE CATASTRAL No: 02-192-001-08-171-020-00-000-8  
CALLE: LIBRAMIENTO ADOLFO LOPEZ MATEOS No. 680  
DE LA COL. LOMAS DE MARATEA  
LOCALIDAD: TUXPAN, VER.

INDICÁNDOLE QUE DEBERÁ APEGARSE A LAS INDICACIONES QUE EL MISMO CONTIENE; Y DEBERÁ SATISFACER LO ESTIPULADO POR LOS ARTÍCULOS 34 Y 35 DEL REGLAMENTO QUE REGULA LAS CONSTRUCCIONES PÚBLICAS Y PRIVADAS DEL ESTADO DE VERACRUZ.

ATENTAMENTE  
SUFRAGIO EFECTIVO NO REELECCIÓN  
A 31 DE JULIO DE 2024

COORDINADOR DE DESARROLLO URBANO

DIRECTOR DE OBRAS PUBLICAS



LIC. DIEGO MOISES PEREZ VELAZQUEZ



ING. PEDRO DE JESUS ESPINOZA PEREZ



ASUNTO: DICTAMEN DE ALINEAMIENTO

DESARROLLADORA CARPIN, S. A. DE C. V.

PROPIETARIO

PRESENTE

ALINEAMIENTO No.	7644	
UBICADO EN:	C. LIB. ADOLFO LOPEZ MATEOS No. 680	COL. LOMAS DE MARATEA
FECHA DE PRACTICADO:	10 DE JULIO DE 2024	
FRENTE AL PREDIO	12.67	ML.
BANQUETA:	2.00/2.00	MTS.
ARROYO DE CALLE:	14.00	MTS.
SECCIÓN DE CALLE:	40.00	MTS.
DICTAMEN:	EL PARAMENTO DE LA CONSTRUCCION DEBERA LOCALIZARSE A UNA DISTANCIA MINIMA DE 20.00 MTS MEDIDOS APARTIR DEL CENTRO DE LA CALLE HACIA EL PREDIO DE SU PROPIEDAD	



AFECCIONES Y RESTRICCIONES DE CARÁCTER URBANO, FEDERALES, ESTATALES Y MUNICIPALES:

NINGUNA

SE PROHÍBE ESTRICTAMENTE CONSTRUIR FUERA DE ESTE ALINEAMIENTO, ASI COMO REALIZAR ESCALONES SOBRE EL ÁREA DE LAS BANQUETAS Y ESTAS DEBERAN CONSTRUIRSE AL NIVEL DE LA GUARNICIÓN.

EL PRESENTE ALINEAMIENTO SE OTORGA CON UNA **VIGENCIA DE 1 AÑO**, Y DE ACUERDO A LO ESTIPULADO EN LOS ARTÍCULOS 34 Y 35, Y SU ALTERACIÓN ES OBJETO DE INFRACCIÓN DE ACUERDO CON LOS ARTÍCULOS 270 Y 271, DEL REGLAMENTO DE LA LEY QUE REGULA LAS CONSTRUCCIONES PUBLICAS Y PRIVADAS DEL ESTADO DE VERACRUZ.

ATENTAMENTE

SUFRAGIO EFECTIVO NO REELECCIÓN


A 31 DE JULIO DE 2024

COORDINADOR DE DESARROLLO URBANO

DIRECTOR DE OBRAS PUBLICAS



LIC. DIEGO MOISES PEREZ VELAZQUEZ

ING. PEDRO DE JESUS ESPINOZA PEREZ



DEPENDENCIA:	PRESIDENCIA MUNICIPAL
DEPARTAMENTO:	DIRECCIÓN DE OBRAS PUBLICAS
MESA:	COORDINACION DE DESARROLLO URBANO
No. LICENCIA:	7645
EXPEDIENTE:	2822/2024

ASUNTO: CONSTANCIA DE NUMERO OFICIAL

DESARROLLADORA CARPIN, S. A. DE C. V.  
PROPIETARIO  
PRESENTE

COMO LO MANIFIESTA EN SU SOLICITUD DE FECHA 5 DE JULIO DE LOS CORRIENTES, Y HABIÉNDOSE CUBIERTO EL PAGO CORRESPONDIENTE EN LA TESORERIA MUNICIPAL DE ACUERDO A LA BOLETA NÚMERO A1-25585 COMUNICO A USTED QUE LA DIRECCIÓN DE OBRAS PÚBLICAS Y DESARROLLO URBANO DE ESTA ADSCRIPCIÓN LE CONCEDEN AL PREDIO CON CLAVE CATASTRAL No: 02-192-001-08-171-020-00-000-8 DE ACUERDO AL PLANO REGULADOR EL NÚMERO OFICIAL:

680 (SEISCIENTOS OCHENTA)  
DE LA C. LIBRAMIENTO ADOLFO LOPEZ MATEOS  
COL. LOMAS DE MARATEA

EL PRESENTE NUMERO OFICIAL SE OTORGA CON UNA VIGENCIA DE **UN AÑO** A PARTIR DE LA FECHA DE EXPEDICION DE CONFORMIDAD CON LOS ARTICULOS 33 AL 35 DEL REGLAMENTO QUE REGULA LAS CONSTRUCCIONES PUBLICAS Y PRIVADAS DEL ESTADO DE VERACRUZ.

ATENTAMENTE  
SUFRAGIO EFECTIVO NO REELECCIÓN  
A 31 DE JULIO DE 2024

COORDINADOR DE DESARROLLO URBANO

DIRECTOR DE OBRAS PUBLICAS



\_\_\_\_\_  
LIC. DIEGO MOISES PEREZ VELAZQUEZ



COORDINACIÓN DE  
DESARROLLO URBANO  
2022-2025



\_\_\_\_\_  
ING. PEDRO DE JESUS ESPINOZA PEREZ



DEPENDENCIA:	PRESIDENCIA MUNICIPAL
DEPARTAMENTO:	DIRECCIÓN DE OBRAS PUBLICAS
MESA:	COORDINACION DE DESARROLLO URBANO
No. LICENCIA:	7645
EXPEDIENTE:	2822/2024

ASUNTO: CONSTANCIA DE NUMERO OFICIAL

DESARROLLADORA CARPIN, S. A. DE C. V.  
PROPIETARIO  
PRESENTE

COMO LO MANIFIESTA EN SU SOLICITUD DE FECHA \_\_\_\_\_ 5 DE JULIO \_\_\_\_\_ DE LOS CORRIENTES, Y HABIÉNDOSE CUBIERTO EL PAGO CORRESPONDIENTE EN LA TESORERIA MUNICIPAL DE ACUERDO A LA BOLETA NÚMERO \_\_\_\_\_ A1-25585 \_\_\_\_\_ COMUNICO A USTED QUE LA DIRECCIÓN DE OBRAS PÚBLICAS Y DESARROLLO URBANO DE ESTA ADSCRIPCIÓN LE CONCEDEN AL PREDIO CON CLAVE CATASTRAL No: \_\_\_\_\_ 02-192-001-08-171-020-00-000-8 \_\_\_\_\_ DE ACUERDO AL PLANO REGULADOR EL NÚMERO OFICIAL:

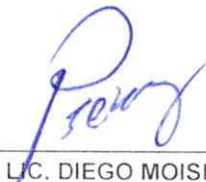
\_\_\_\_\_ 1 (UNO) \_\_\_\_\_  
DE LA C. \_\_\_\_\_ LOMAS DE MARATEA \_\_\_\_\_  
COL. \_\_\_\_\_ LOMAS DE MARATEA \_\_\_\_\_

EL PRESENTE NUMERO OFICIAL SE OTORGA CON UNA VIGENCIA DE **UN AÑO** A PARTIR DE LA FECHA DE EXPEDICION DE CONFORMIDAD CON LOS ARTICULOS 33 AL 35 DEL REGLAMENTO QUE REGULA LAS CONSTRUCCIONES PUBLICAS Y PRIVADAS DEL ESTADO DE VERACRUZ.

ATENTAMENTE  
SUFRAGIO EFECTIVO NO REELECCIÓN  
A 31 DE \_\_\_\_\_ DE 2024

COORDINADOR DE DESARROLLO URBANO

DIRECTOR DE OBRAS PUBLICAS



L.C. DIEGO MOISES PEREZ VELAZQUEZ



ING. PEDRO DE JESUS ESPINOZA PEREZ

