

DEPENDENCIA:	PRESIDENCIA MUNICIPAL
DEPARTAMENTO:	DIRECCIÓN DE OBRAS PUBLICAS
MESA:	COORDINACION DE DESARROLLO URBANO
No. LICENCIA:	6986
EXPEDIENTE:	2460/2024

ASUNTO: LICENCIA DE CONSTRUCCION

C. SILVIA RAMIREZ SANTIAGO

PROPIETARIO

PRESENTE

EN ATENCIÓN A SU SOLICITUD DE FECHA 1 DE MARZO DE LOS CORRIENTES, RESPECTO DEL PREDIO DE SU PROPIEDAD IDENTIFICADO COMO FRACCION "A" DE ACUERDO CON LA LICENCIA DE SUBDIVISION CON NUMERO DE LICENCIA 6987, DE FECHA 2 DE MAYO DE 2024, CON CLAVE CATASTRAL NO: _____ Y SUPERFICIE DE: 109.48 M² UBICADO EN C. _____, CONFORME AL ALINEAMIENTO NO. 6984 DE FECHA: 2 DE MAYO DE 2024.

LE COMUNICO QUE HABIÉNDOSE CUBIERTO EL PAGO CORRESPONDIENTE EN LA TESORERIA MUNICIPAL DE ACUERDO A LA BOLETA NÚMERO C1-34308 LA DIRECCIÓN DE OBRAS PÚBLICAS Y DESARROLLO URBANO DE ESTA ADSCRIPCIÓN LE CONCEDE LA PRESENTE LICENCIA DE CONSTRUCCIÓN DE: 46.35 M2 EN PLANTA BAJA DE REGULARIZACION DE CASA-HABITACION.

QUE CONSTA DE 5 (CINCO) PZA(S) EN 1 (UNO) NIVEL(S) CON UN TOTAL DE 46.35 M²; CONFORME AL CROQUIS DE DISTRIBUCIÓN PRESENTADO.

ASI MISMO LE INFORMO QUE ESTE DOCUMENTO DEBERÁ ESTAR DISPONIBLE EN LA OBRA, Y DEBERA INFORMAR A ESTA SUBDIRECCIÓN DE LA CONCLUSIÓN DE LOS TRABAJOS DE CONSTRUCCIÓN PARA EL TRAMITE DE LA CONSTANCIA CORRESPONDIENTE.


LA PRESENTE LICENCIA SE OTORGA CON UNA VIGENCIA DE 12 (DOCE) MESES A PARTIR DE SU EMISIÓN, DE CONFORMIDAD CON LO DISPUESTO EN EL REGLAMENTO DE LA LEY QUE REGULA LAS CONSTRUCCIONES PÚBLICAS Y PRIVADAS DEL ESTADO DE VERACRUZ.

ATENTAMENTE
SUFRAGIO EFECTIVO NO REELECCIÓN


A 2 DE MAYO DE 2024

COORDINADOR DE DESARROLLO URBANO

DIRECTOR DE OBRAS PUBLICAS



LIC. DIEGO MOISES PEREZ VELAZQUEZ



ING. PEDRO DE JESUS ESPINOZA PEREZ

Eliminado: 2 datos Fundamento Legal Art. 72 de la Ley 875 de Transparencia y Acceso a la Información Pública para el Estado de Veracruz de Ignacio de la Llave; Art. 3 Fracción X, XI, XII, XIII, XIV de la Ley 316 de Protección de Datos Personales en posesión de Sujeto Obligado para el Estado de Veracruz de Ignacio de la Llave y Trigésimo Octavo fracciones I y II, de los lineamientos Generales en Materia de Clasificación y Desclasificación de la Información, así como para la elaboración de versiones Públicas. En virtud de tratarse de información confidencial concerniente a datos personales identificativos (clave catastral y dirección).


FORMATO DE SOLICITUD DE TRÁMITE

01 | Marzo | 20 24

FECHA DE INGRESO

2 4 6 0 -

NÚMERO DE TRÁMITE

DATOS DEL PROPIETARIO/REPRESENTANTE LEGAL	
NOMBRE/RAZÓN SOCIAL <u>Silvia Ramirez Santiago</u>	
DOMICILIO PARA RECIBIR NOTIFICACIONES _____	
TELÉFONO _____	CORREO ELECTRÓNICO _____
DATOS DEL PREDIO/INMUEBLE	
CALLE _____	NÚMERO _____
COLONIA _____	LOCALIDAD _____
CLAVE CATASTRAL _____	SUPERFICIE DEL PREDIO M2 _____
ZONA MPIO. _____	LOC. _____
REG. _____	MANZ. _____
LOTE _____	NIVEL _____
DEPTO. _____	DV. _____
TIPO DE TRÁMITE	
<input checked="" type="checkbox"/> ALINEAMIENTO	<u>9.50</u> ML <u>7.08</u> ML <u>1.7</u> ML
<input checked="" type="checkbox"/> NÚMERO OFICIAL	<u>(2)</u>
CONSTRUCCIÓN/DEMOLICIÓN	
<input type="checkbox"/> OBRA NUEVA	PLANTA BAJA <u>46.35</u> M2
<input type="checkbox"/> AMPLIACIÓN	PRIMER NIVEL _____ M2
<input checked="" type="checkbox"/> REGULARIZACIÓN	SEGUNDO NIVEL _____ M2
<input type="checkbox"/> REMODELACIÓN	TERCER NIVEL _____ M2
<input type="checkbox"/> DEMOLICIÓN	CUARTO NIVEL _____ M2
<input type="checkbox"/> RÉG. DE CONDOMINIO	TOTAL _____ M2
Número de Unidades Privativas _____	
<input type="checkbox"/> REGISTRO DE PLANOS	ORIGINAL _____ COPIAS _____
<input type="checkbox"/> BARDA	ML _____ ML _____ ML _____
<input type="checkbox"/> COLINDANCIA	_____
<input type="checkbox"/> DEPÓSITO DE AGUA	M3/LITROS _____
<input type="checkbox"/> TANQUE ALMAC. RESIDUOS PELIGROSOS	M3/LITROS _____
<input type="checkbox"/> ANTENAS TELECOM./ANUNCIOS ESPECTACULARES	ML _____
<input type="checkbox"/> OTROS	_____
FUSIÓN/SUBDIVISIÓN/LOTIFICACIÓN	
<input type="checkbox"/> FUSIÓN	M2 _____ LOTES _____
<input checked="" type="checkbox"/> SUBDIVISIÓN	<u>237</u> M2 <u>(2)</u> <u>127.782</u> LOTES
<input type="checkbox"/> LOTIFICACIÓN	M2 _____ LOTES _____
CONSTANCIAS Y OTROS PERMISOS	
<input type="checkbox"/> CONSTANCIA DE ZONIFICACIÓN	<input type="checkbox"/> PERMISO TEMPORAL DE ANUNCIOS
<input type="checkbox"/> CAMBIO DE USO DE SUELO	<input type="checkbox"/> LICENCIA DE ANUNCIO FIJO
<input type="checkbox"/> LICENCIA DE USO DE SUELO	<input type="checkbox"/> AVISO DE SUSPENSIÓN DE OBRA
<input type="checkbox"/> USO DE LA VÍA PÚBLICA	<input type="checkbox"/> CONSTANCIA DE TERMINACIÓN DE OBRA
_____ M2/DÍAS	_____
<input type="checkbox"/> OTROS	<input type="checkbox"/> REGISTRO DE P.R.O.
DOCUMENTACIÓN ENTREGADA	
<input checked="" type="checkbox"/> ESCRITURA O EQUIVALENTE	
<input checked="" type="checkbox"/> BOLETA PREDIAL DEL AÑO EN CURSO	
<input checked="" type="checkbox"/> IDENTIFICACIÓN DEL PROPIETARIO/REPRESENTANTE	
<input type="checkbox"/> RECIBO DE PAGO DE AGUA Y DRENAJE	
<input type="checkbox"/> LICENCIAS ANTERIORES	
<input checked="" type="checkbox"/> OTRA <u>Carta Poder</u>	
<input type="checkbox"/> NOTIFICACIONES	
<input type="checkbox"/> CROQUIS <input type="checkbox"/> ORIGINAL <input type="checkbox"/> COPIAS	
OBSERVACIONES	CROQUIS DE LOCALIZACIÓN

Eliminado: 4 datos Fundamento Legal Art. 72 de la Ley 875 de Transparencia y Acceso a la Información Pública para el Estado de Veracruz de Ignacio de la Llave; Art. 3 Fracción X, XI, XII, XIII, XIV de la Ley 316 de Protección de Datos Personales en posesión de Sujeto Obligado para el Estado de Veracruz de Ignacio de la Llave y Trigésimo Octavo fracciones I y II, de los lineamientos Generales en Materia de Clasificación y Desclasificación de la Información, así como para la elaboración de versiones Públicas. En virtud de tratarse de información confidencial concerniente a datos personales identificativos (clave catastral, dirección, teléfono y firma).

