

DEPENDENCIA:	PRESIDENCIA MUNICIPAL
DEPARTAMENTO:	DIRECCIÓN DE OBRAS PUBLICAS
MESA:	COORDINACION DE DESARROLLO URBANO
No. LICENCIA:	7263
EXPEDIENTE:	2693/2024

ASUNTO: LICENCIA DE CONSTRUCCION

C. RODRIGO ACOSTA HERNANDEZ

PROPIETARIO

PRESENTE

EN ATENCIÓN A SU SOLICITUD DE FECHA 20 DE MAYO DE LOS CORRIENTES, RESPECTO DEL PREDIO DE SU PROPIEDAD CON CLAVE CATASTRAL NO: \_\_\_ Y SUPERFICIE DE: 69.60 M2 UBICADO EN C. \_\_\_\_\_, CONFORME AL ALINEAMIENTO NO. 7261 DE FECHA: 10 DE JUNIO DE 2024.

LE COMUNICO QUE HABIÉNDOSE CUBIERTO EL PAGO CORRESPONDIENTE EN LA TESORERIA MUNICIPAL DE ACUERDO A LA BOLETA NÚMERO C1-34788 LA DIRECCION DE OBRAS PÚBLICAS Y DESARROLLO URBANO DE ESTA ADSCRIPCIÓN LE CONCEDE LA PRESENTE LICENCIA DE CONSTRUCCIÓN DE: 9.60 M2 EN PLANTA BAJA Y 47.97 M2 EN PRIMER NIVEL DE AMPLIACION DE CASA-HABITACION.

QUE CONSTA DE 2 (DOS) PZA(S) EN 2 (DOS) NIVEL (S) CON UN TOTAL DE 57.57 M<sup>2</sup>; DE ACUERDO CON EL PROYECTO AUTORIZADO CON EL REGISTRO No. : 7164 QUE CONSTA DE 2 (DOS) PLANO(S) ELABORADOS Y RUBRICADOS POR EL PERITO RESPONSABLE DE OBRA ING. ALBERTO HERNANDEZ REYES QUIEN DEBERÁ EN TODO MOMENTO VERIFICAR QUE LA CONSTRUCCIÓN SE REALICE CONFORME A LO AQUÍ DISPUESTO.

ASI MISMO LE INFORMO QUE ESTE DOCUMENTO DEBERÁ ESTAR DISPONIBLE EN LA OBRA, Y DEBERA INFORMAR A ESTA SUBDIRECCIÓN DE LA CONCLUSIÓN DE LOS TRABAJOS DE CONSTRUCCIÓN PARA EL TRAMITE DE LA CONSTANCIA CORRESPONDIENTE.

LA PRESENTE LICENCIA SE OTORGA CON UNA VIGENCIA DE 12 (DOCE) MESES A PARTIR DE SU EMISIÓN, DE CONFORMIDAD CON LO DISPUESTO EN EL REGLAMENTO DE LA LEY QUE REGULA LAS CONSTRUCCIONES PÚBLICAS Y PRIVADAS DEL ESTADO DE VERACRUZ.

ATENTAMENTE

SUFRAGIO EFECTIVO NO REELECCIÓN


A 10 DE JUNIO DE 2024

COORDINADOR DE DESARROLLO URBANO

DIRECTOR DE OBRAS PUBLICAS



LIC. DIEGO MOISES PEREZ VELAZQUEZ



ING. PEDRO DE JESUS ESPINOZA PEREZ

Eliminado 2 datos: Fundamento Legal Art. 72 de la Ley 875 de Transparencia y Acceso a la Información Pública para el Estado de Veracruz de Ignacio de la Llave; Art. 3 Fracción X, XI, XII, XIII, XIV de la Ley 316 de Protección de Datos Personales en posesión de Sujeto Obligado para el Estado de Veracruz de Ignacio de la Llave y Trigésimo Octavo fracciones I y II, de los lineamientos Generales en Materia de Clasificación y Desclasificación de la Información, así como pata la elaboración de versiones públicas. En virtud de tratarse de información confidencial concerniente a datos personales identificativos (dirección y clave catastral).

**FORMATO DE SOLICITUD DE TRÁMITE**

20 Mayo 2024

FECHA DE INGRESO

2693 -

NÚMERO DE TRÁMITE

**DATOS DEL PROPIETARIO/REPRESENTANTE LEGAL**

NOMBRE/RAZÓN SOCIAL Rodrigo Acosta Hernández  
DOMICILIO PARA RECIBIR NOTIFICACIONES \_\_\_\_\_

TELÉFONO \_\_\_\_\_ CORREO ELECTRÓNICO \_\_\_\_\_

**DATOS DEL PREDIO/INMUEBLE**

CALLE \_\_\_\_\_ NÚMERO 49  
COLONIA \_\_\_\_\_ LOCALIDAD \_\_\_\_\_  
CLAVE CATASTRAL \_\_\_\_\_ SUPERFICIE DEL PREDIO M2 69.60  
ZONA MPIO. \_\_\_\_\_ LOC. \_\_\_\_\_ REG. \_\_\_\_\_ MANZ. \_\_\_\_\_ LOTE \_\_\_\_\_ NIVEL \_\_\_\_\_ DEPTO. \_\_\_\_\_ DV. \_\_\_\_\_

**TIPO DE TRÁMITE**

ALINEAMIENTO \_\_\_\_\_ ML \_\_\_\_\_ ML \_\_\_\_\_ ML  
 NÚMERO OFICIAL 2 Piezas Ing. Alberto Hdz Reyes  
**CONSTRUCCIÓN/DEMOLICIÓN**  
 OBRA NUEVA PLANTA BAJA 9.60 M2  
 AMPLIACIÓN PRIMER NIVEL 47.97 M2  
 REGULARIZACIÓN SEGUNDO NIVEL \_\_\_\_\_ M2  
 REMODELACIÓN TERCER NIVEL \_\_\_\_\_ M2  
 DEMOLICIÓN CUARTO NIVEL \_\_\_\_\_ M2  
 RÉG. DE CONDOMINIO TOTAL \_\_\_\_\_ M2  
Número de Unidades Privativas \_\_\_\_\_  
 REGISTRO DE PLANOS 2 ORIGINAL 2 COPIAS  
 BARDA \_\_\_\_\_ ML \_\_\_\_\_ ML \_\_\_\_\_ ML  
COLINDANCIA \_\_\_\_\_  
 DEPÓSITO DE AGUA \_\_\_\_\_ M3/LITROS  
 TANQUE ALMAC. RESIDUOS PELIGROSOS \_\_\_\_\_ M3/LITROS  
 ANTENAS TELECOM./ANUNCIOS ESPECTACULARES \_\_\_\_\_ ML  
 OTROS \_\_\_\_\_

**FUSIÓN/SUBDIVISIÓN/LOTIFICACIÓN**


FUSIÓN \_\_\_\_\_ M2 \_\_\_\_\_ LOTES  
 SUBDIVISIÓN \_\_\_\_\_ M2 \_\_\_\_\_ LOTES  
 LOTIFICACIÓN \_\_\_\_\_ M2 \_\_\_\_\_ LOTES

**CONSTANCIAS Y OTROS PERMISOS**

CONSTANCIA DE ZONIFICACIÓN \_\_\_\_\_ M2/DÍAS  
 CAMBIO DE USO DE SUELO \_\_\_\_\_  
 LICENCIA DE USO DE SUELO \_\_\_\_\_  
 USO DE LA VÍA PÚBLICA \_\_\_\_\_  
 OTROS \_\_\_\_\_  
 PERMISO TEMPORAL DE ANUNCIOS \_\_\_\_\_  
 LICENCIA DE ANUNCIO FIJO \_\_\_\_\_  
 AVISO DE SUSPENSIÓN DE OBRA \_\_\_\_\_  
 CONSTANCIA DE TERMINACIÓN DE OBRA \_\_\_\_\_  
 REGISTRO DE P.R.O. \_\_\_\_\_

**DOCUMENTACIÓN ENTREGADA**


ESCRITURA O EQUIVALENTE  
 BOLETA PREDIAL DEL AÑO EN CURSO  
 IDENTIFICACIÓN DEL PROPIETARIO/REPRESENTANTE  
 RECIBO DE PAGO DE AGUA Y DRENAJE  
 LICENCIAS ANTERIORES  
 OTRA \_\_\_\_\_  
 NOTIFICACIONES \_\_\_\_\_  
 CROQUIS  ORIGINAL  COPIAS

\$ 3247.00 

OBSERVACIONES

CROQUIS DE LOCALIZACIÓN

Eliminado 4 datos: Fundamento Legal Art. 72 de la Ley 875 de Transparencia y Acceso a la Información Pública para el Estado de Veracruz de Ignacio de la Llave; Art. 3 Fracción X, XI, XII, XIII, XIV de la Ley 316 de Protección de Datos Personales en posesión de Sujeto Obligado para el Estado de Veracruz de Ignacio de la Llave y Trigésimo Octavo fracciones I y II, de los lineamientos Generales en Materia de Clasificación y Desclasificación de la Información, así como para la elaboración de versiones públicas. En virtud de tratarse de información confidencial concerniente a datos personales identificativos (dirección, clave catastral, teléfono y firma).

  
FIRMA DE QUIÉN RECIBE