



MUNICIPIO DE TUXPAN

RFC: MTU850101H8A

Régimen Fiscal: 603 - Personas Morales con Fines no Lucrativos

Método de Pago: 01 - Efectivo

012



001
Folio: CA-75

Receptor: (

Domicilio: (

NO IDENTIFICACION

430202
190105

DESCRIPCION

Derechos por obras materiales - Asignacion de numero oficial e inspeccion de predios de Uso Habitacional
Contribucion adicional sobre ingresos municipales - Sobre derechos

IMPORTE

565.70
84.86

TOTAL: \$ 650.56

Importe Total: \$ 650.56 (SEISCIENTOS CINCUENTA PESOS 56/100 MXN)

Paqo de Derechos por obras materiales - Asignacion de numero oficial e inspeccion de predios de Uso Habitacional
Medio



07 ENE 2023

MARICELA MALPICA
PAGAR

Este documento sólo será válido si contiene Sello y Firma del Cajero.
Elaboró: MARICELA MALPICA ESPINOZA, 2026-01-07T12:40:22
CONTRIBUYENTE

DEPENDENCIA:	<u>PRESIDENCIA MUNICIPAL</u>
DEPARTAMENTO:	<u>DIRECCIÓN DE DESARROLLO URBANO</u>
No. LICENCIA:	<u>001</u>
EXPEDIENTE:	<u>012/2026</u>

ASUNTO: NUMERO OFICIAL

PRESENTE

COMO LO MANIFIESTA EN SU SOLICITUD DE FECHA 7 DE ENERO DE LOS CORRIENTES, Y HABÍENDOSE CUBIERTO EL PAGO CORRESPONDIENTE EN LA TESORERIA MUNICIPAL DE ACUERDO A LA BOLETA NÚMERO CA-75 COMUNICO A USTED QUE LA DIRECCION DE DESARROLLO URBANO DE ESTA ADSCRIPCIÓN LE CONCEDEN AL PREDIO CON CLAVE CATASTRAL No: 02-192-001-00-013-348-00-000-8 DE ACUERDO AL PLANO REGULADOR EL NÚMERO OFICIAL:

DE LA C. _____
COL. _____

EL PRESENTE NUMERO OFICIAL SE OTORGA CON UNA VIGENCIA DE **UN AÑO** A PARTIR DE LA FECHA DE EXPEDICION DE CONFORMIDAD CON LOS ARTICULOS 33 AL 35 DEL REGLAMENTO QUE REGULA LAS CONSTRUCCIONES PUBLICAS Y PRIVADAS DEL ESTADO DE VERACRUZ.

ATENTAMENTE
SUFRAGIO EFECTIVO NO REELECCIÓN
A 7 DE ENERO DE 2026

DIRECTOR DE DESARROLLO URBANO

ARQ. IRAD ANGELES MENDOZA



FORMATO DE PAGO

DATOS DEL PROPIETARIO/REPRESENTANTE LEGAL

NÚMERO DE TRÁMITE 012
 NOMBRE/RAZÓN SOCIAL _____
 _____ RFC _____
 DOMICILIO FISCAL _____

DATOS DEL PREDIO/INMUEBLE

CALLE _____ NÚMERO _____
 COLONIA _____ LOCALIDAD _____
 CLAVE CATASTRAL 02-192-001-00-013-348-00-000-8

 ZONA MPIO LOC REG MANZ LOTE NIVEL DPTO DV
 TIPO DE TRÁMITE _____ NUMERO OFICIAL _____
 TIPO DE CONSTRUCCIÓN _____
 SUPERFICIE DE CONSTRUCCIÓN
 NIVEL PLANTA BAJA PRIMERO SEGUNDO TERCER TOTAL

	CANTIDAD	UNIDAD	TARIFA EN UMA	SUBTOTAL	15% ADIC	TOTAL
ALINEAMIENTO						\$0.00
NÚMERO OFICIAL	UNO		5.00	\$565.70	\$84.86	\$650.56
LIC. CONSTRUCCIÓN						\$0.00
REGISTRO DE PLANO						\$0.00
BARDA						\$0.00
DEPÓSITO DE AGUA						\$0.00
TANQUE ALMAC.						\$0.00
ANTENA/ESPECTACULAR						\$0.00
DEMOLICIÓN						\$0.00
LIC. USO DE SUELO						\$0.00
CAMBIO USO DE SUELO						\$0.00
SUBDIVISIÓN/FUSIÓN						\$0.00
USO DE LA VÍA PÚBLICA						\$0.00
LIC. DE ANUNCIO						\$0.00
ANUNCIO TEMPORAL						\$0.00
CONSTANCIA						\$0.00
OTROS						\$0.00

FECHA DE ELABORACIÓN 7 DE ENERO DE 2026
 FECHA LÍMITE DE PAGO 7 DE FEBRERO DE 2026

SUBTOTAL	\$	\$650.56
NOTIFICACIÓN	\$	\$0.00
MULTA	\$	\$0.00
TOTAL	\$	\$650.56

FIRMA DE AUTORIZACIÓN

FIRMA DEL SOLICITANTE

CON FUNDAMENTO EN LA LEY DE INGRESOS DEL MUNICIPIO DE TUXPAN DEL ESTADO DE VERACRUZ DE IGNACIO DE LA LLAVE

¡Hagamos las cosas BIEN!



DIRECCIÓN DE DESARROLLO URBANO



FORMATO DE SOLICITUD DE TRAMITE

7 | Enero | 2026
FECHA DE INGRESO

00012 -
NÚMERO DE TRÁMITE

DATOS DEL PROPIETARIO/REPRESENTANTE LEGAL

NOMBRE/RAZÓN SOCIAL _____
DOMICILIO PARA RECIBIR NOTIFICACIONES _____
TEL: _____

DATOS DEL PREDIO/INMUEBLE

CALLE _____ NÚMERO _____
COLONIA 5ta. N. C. O. A. B. I. I. LOCALIDAD _____
CLAVE CATASTRAL 02 192 001 00 013 348 00 000 8 SUPERFICIE DEL PREDIO M2 _____
ZONA MPIO. LOC. REG. MANZ. LOTE NIVEL DEPTO. DV.

TIPO DE TRAMITE

ALINEAMIENTO _____ ML _____ ML _____ ML
 NÚMERO OFICIAL

CONSTRUCCIÓN/DEMOLICIÓN

TIPO DE CONSTRUCCIÓN

OBRA NUEVA _____ PLANTA BAJA _____ M2
 AMPLIACIÓN _____ 1ER NIVEL _____ M2
 REGULARIZACIÓN _____ 2DO NIVEL _____ M2
 REMODELACIÓN _____ 3ER NIVEL _____ M2
 DEMOLICIÓN _____ 4TO NIVEL _____ M2
 RÉG. DE CONDOMINIO _____ TOTAL _____ M2

Número de Unidades Privativas _____

PERITO: _____ PIEZAS _____

REGISTRO DE PLANOS _____ ORIGINAL _____ COPIAS _____
 BARDA _____ ML _____ ML _____ ML
COLINDANCIA _____
 DEPÓSITO DE AGUA _____ M3/LITROS
 TANQUE ALMAC. RESIDUOS PELIGROSOS _____ M3/LITROS
 ANTENAS TELECOM./ANUNCIOS ESPECTACULARES _____ ML
 OTROS _____

FUSIÓN/SUBDIVISIÓN/LOTIFICACIÓN

FUSIÓN _____ M2 _____ LOTES
 SUBDIVISIÓN _____ M2 _____ LOTES
 LOTIFICACIÓN _____ M2 _____ LOTES

CONSTANCIAS Y OTROS PERMISOS

CONSTANCIA DE ZONIFICACIÓN _____ PERMISO TEMPORAL DE ANUNCIOS
 CAMBIO DE USO DE SUELO _____ LICENCIA DE ANUNCIO FIJO
 LICENCIA DE USO DE SUELO _____ TERMINACIÓN DE OBRA
 CONSTANCIA DE USO DE SUELO _____ REGISTRO DE P.R.O.
 CORTE DE PAVIMENTO _____ M2 USO DE VIA PUBLICA _____ M2 _____ DIAS
 OTROS _____

DOCUMENTACIÓN ENTREGADA

ESCRITURA O EQUIVALENTE
 BOLETA PREDIAL DEL AÑO EN CURSO
 IDENTIFICACIÓN DEL PROPIETARIO/REPRESENTANTE
 RECIBO DE PAGO DE AGUA Y DRENAJE
 LICENCIAS ANTERIORES
 OTRA _____
 NOTIFICACIONES _____
 CROQUIS ORIGINAL COPIAS



OBSERVACIONES

CROQUIS DE LOCALIZACIÓN

FECHA DE ORDEN DE PAGO _____

NOMBRE Y FIRMA DE QUIÉN TRAMITA

NOMBRE Y FIRMA DE QUIÉN RECIBE

¡Hagamos las cosas BIEN!



DIRECCIÓN DE DESARROLLO URBANO

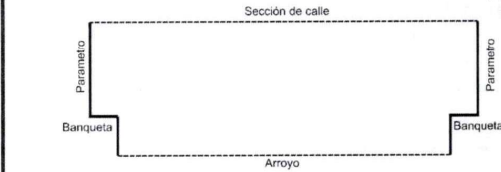


VERIFICACION

FECHA DE PRACTICADO _____

NOMBRE DEL INSPECTOR _____

ACCESO PRINCIPAL



BANQUETA _____ MTS

ARROYO DE CALLE _____ MTS

SECCION DE CALLE _____ MTS


CALLE _____

FRENTE DEL PREDIO _____ MTS

COLONIA _____

EL PARAMETRO DE LA CONSTRUCCIÓN DEBERA LOCALIZARSE A UNA DISTANCIA DE _____ MTS MEDIDOS A PARTIR DEL FILO EXTERIOR DE LA GUARNICION HACIA EL PREDIO DE SU PROPIEDAD.

ACCESO SECUNDARIO



BANQUETA _____ MTS

ARROYO DE CALLE _____ MTS

SECCION DE CALLE _____ MTS

CALLE _____

FRENTE DEL PREDIO _____ MTS

COLONIA _____

EL PARAMETRO DE LA CONSTRUCCIÓN DEBERA LOCALIZARSE A UNA DISTANCIA DE _____ MTS MEDIDOS A PARTIR DEL FILO EXTERIOR DE LA GUARNICION HACIA EL PREDIO DE SU PROPIEDAD.

EXISTE CONSTRUCCIÓN ANTERIOR

APROXIMADO _____

CARACTERÍSTICAS Y No DE PIEZAS _____

SI NO

ANTIGÜEDAD _____

SERVICIOS

USO DEL PREDIO _____

- HABITACIONAL
- COMERCIAL
- INDUSTRIAL
- AGROPECUARIO
- DE SERVICIOS

TIPO _____

- AGUA POTABLE
- DRENAJE
- ELECTRICIDAD
- BANQUETA
- PAVIMENTACIÓN

SI	NO
<input type="checkbox"/>	<input type="checkbox"/>
<input type="checkbox"/>	<input type="checkbox"/>
<input type="checkbox"/>	<input type="checkbox"/>
<input type="checkbox"/>	<input type="checkbox"/>

EXISTEN FACTORES DE RIESGO:

CERROS ZANJAS O DRENES DUCTOS

OTROS _____

OBSERVACIONES:

CROQUIS DE LOCALIZACIÓN

FIRMA DEL INSPECTOR _____

DIRECTOR DE DESARROLLO URBANO _____

¡Hagamos las cosas BIEN!

Ciudad de México, a 06 de enero de 2026.

GC/MT/DDU/001/2026

Arq. Irad Ángeles Mendoza
Director de Desarrollo Urbano
Municipio Tuxpan, Veracruz
PRESENTE

Asunto: Solicitud de actualización
de Constancia de número oficial.


en mi carácter de apoderado Legal de la empresa denominada _____, señalando como domicilio para oír y recibir notificaciones el ubicado en Vía Alfredo del Mazo 1202, Zona Industrial, Toluca, Estado de México, C.P. 50010, con número telefónico 5568094991 y/o 3331568392, correos electrónicos _____,

Con relación al No. _____ Constancia de Número Oficial, solicito su apoyo para poder actualizar esta Constancia. Lo anterior en virtud de que nos encontramos haciendo gestiones en el IMSS Poza Rica y nos solicitan un comprobante de domicilio actualizado, es importante señalar que actualmente nos encontramos iniciando la obra en el predio y requerimos esta Constancia para registro de los trabajadores que se encuentran laborando en la misma.

Agradezco de antemano su atención y apoyo y quedo a sus órdenes para cualquier comentario al respecto.

Adjunto: Copia de Constancia de Número Oficial y copia de mi poder.

A T E N T A M E N T E



Recibi
Dirección de
Desarrollo urbano
Municipio Tuxpan

Gas de Calidad, S.A. de C.V.

Vía Alfredo del Mazo 1202, Zona Industrial, Toluca, Estado de México, 50010.

