



021

MUNICIPIO DE TUXPAN

RFC: MTU850101H8A



Régimen Fiscal: 603 - Personas Morales con Fines no Lucrativos

Folio: CA-528

Método de Pago: 01 - Efectivo

Receptor:

Domicilio:

NO IDENTIFICACION

430201
190105

DESCRIPCION

Derechos por obras materiales - Alineamiento de predios. De 1 A 10 ML - De Uso Habitacional Medio
Contribucion adicional sobre ingresos municipales - Sobre derechos

IMPORTE
339.42
50.91

TOTAL: \$ 390.33

Importe Total: \$ 390.33 (TRESCIENTOS NOVENTA PESOS 33/100 MXN)

Pago de Derechos por obras materiales - Alineamiento de predios. De 1 A 10 ML - De Uso Habitacional Medio



23 ENE 2023

MARICELA MALPICA ESPINOZA

Este documento sólo será válido si contiene Sello y Firma del Cajero.
Elaboró: MARICELA MALPICA ESPINOZA. 2026-01-23T13:07:23
CONTRIBUYENTE



MUNICIPIO DE TUXPAN

RFC: MTU850101H8A

Régimen Fiscal: 603 - Personas Morales con Fines no Lucrativos

Método de Pago: 01 - Efectivo



109

Folio: CA-531

Receptor: |

Domicilio:

NOIDENTIFICACION
430405
190105

DESCRIPCION

Derechos por expedición de certificados y constancias - Constancias Expedidas por Funcionarios o Empleados del Municipio
Contribucion adicional sobre ingresos municipales - Sobre derechos

IMPORTE
565.70
84.86

TOTAL: \$ 650.56

Importe Total: \$ 650.56 (SEISCIENTOS CINCUENTA PESOS 56/100 MXN)

Pago de Derechos por expedición de certificados y constancias - Constancias Expedidas por Funcionarios o Empleados del Municipio - CONSTANCIA DE TERMINACION DE OBRA



23 ENE 2025

PAGADO

Este documento sólo será válido si contiene Sello y Firma del Cajero
Elaboró: MARICELA MALPICA ESPINOZA. 2026-01-23T13:09:25
CONTRIBUYENTE



MUNICIPIO DE TUXPAN

RFC: MTU850101H8A

Régimen Fiscal: 603 - Personas Morales con Fines no Lucrativos

Método de Pago: 01 - Efectivo



107

Folio: CA-529

Receptor:

Domicilio:

NOIDENTIFICACION

430202
190105

DESCRIPCION

Derechos por obras materiales - Asignacion de numero oficial e inspeccion de predios de Uso Habitacional
Contribucion adicional sobre ingresos municipales - Sobre derechos

IMPORTE
339.42
50.91

TOTAL: \$ 390.33

Importe Total: \$ 390.33 (TRESCIENTOS NOVENTA PESOS 33/100 MXN)

Pago de Derechos por obras materiales - Asignacion de numero oficial e inspeccion de predios de Uso Habitacional Medio



23 ENE 2025

MARICELA

Este documento sólo será válido si contiene Sello y Firma del Cajero.
Elaboró: MARICELA MALPICA ESPINOZA. 2026-01-23T13:08:08
CONTRIBUYENTE



MUNICIPIO DE TUXPAN

RFC: MTU850101H8A

Régimen Fiscal: 603 - Personas Morales con Fines no Lucrativos

Método de Pago: 01 - Efectivo



108

Folio: CA-530

Receptor:

Domicilio:

NOIDENTIFICACION

430203
190105

DESCRIPCION

Derechos por obras materiales - Por Licencia de Construccion o Ampliacion, Uso Habitacional Medio, d
Contribucion adicional sobre ingresos municipales - Sobre derechos

IMPORTE

1,244.54
186.68

TOTAL: \$ 1,431.22

Importe Total: \$ 1,431.22 (UN MIL CUATROCIENTOS TREINTA Y UN PESOS 22/100 MXN)

Pago de Derechos por obras materiales - Por Licencia de Construccion o Ampliacion, Uso Habitacional Medio, de
mas de 80 a 100



23 ENE 2023

Handwritten signature
PAGADO

Este documento sólo será válido si contiene Sello y Firma del Cajero.
Elaboró: MARICELA MALPICA ESPINOZA. 2026-01-23T13:08:43
CONTRIBUYENTE



MUNICIPIO DE TUXPAN

RFC: MTU850101H8A

Régimen Fiscal: 603 - Personas Morales con Fines no Lucrativos

Método de Pago: 01 - Efectivo



110
Folio: CA-534

Receptor:

Domicilio:

NOIDENTIFICACION
61020104

DESCRIPCION
Multas administrativas - Multas al reglamento de construcciones

Importe Total: \$ 1,431.22 (UN MIL CUATROCIENTOS TREINTA Y UN PESOS 22/100 MXN)

Pago de Multas administrativas - Multas al reglamento de construcciones

IMPORTE
1,431.22
TOTAL: \$ 1,431.22




23 ENE 2023

CIB
PACUBO

Este documento sólo será válido si contiene Sello y Firma del Cajero.
Elaboró: MARICELA MALPICA ESPINOZA, 2026-01-23T14:26:02
CONTRIBUYENTE



**DIRECCIÓN DE
DESARROLLO URBANO**



DEPENDENCIA:	PRESIDENCIA MUNICIPAL
DEPARTAMENTO:	DIRECCIÓN DE DESARROLLO URBANO
No. LICENCIA:	106
EXPEDIENTE:	021/2026

ASUNTO: ALINEAMIENTO OFICIAL

**PROPIETARIO
PRESENTE**

COMO LO MANIFIESTA EN SU SOLICITUD DE FECHA 7 DE ENERO, DE LOS CORRIENTES, Y HABIÉNDOSE CUBIERTO EL PAGO CORRESPONDIENTE EN LA TESORERIA MUNICIPAL DE ACUERDO A LA BOLETA NÚMERO CA-528 ANEXO A LA PRESENTE EL DICTAMEN DE ALINEAMIENTO EMITIDO POR LA DIRECCION DE DESARROLLO URBANO DE ESTA ADSCRIPCIÓN RESPECTO DEL PREDIO QUE SE DESCRIBE CON:

CLAVE CATASTRAL No: 02-192-001-20-003-006-00-000-2

CALLE: _____

DE LA COL. _____

LOCALIDAD: _____

INDICÁNDOLE QUE DEBERÁ APEGARSE A LAS INDICACIONES QUE EL MISMO CONTIENE; Y DEBERÁ SATISFACER LO ESTIPULADO POR LOS ARTÍCULOS 34 Y 35 DEL REGLAMENTO QUE REGULA LAS CONSTRUCCIONES PÚBLICAS Y PRIVADAS DEL ESTADO DE VERACRUZ.

ATENTAMENTE
SUFRAGIO EFECTIVO NO REELECCIÓN
A 14 DE ENERO DE 2026
DIRECTOR DE DESARROLLO URBANO

ARQ. IRAD ANGELES MENDOZA



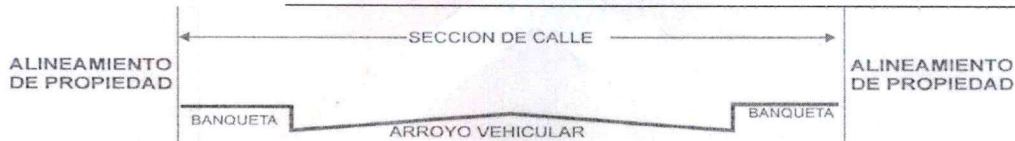
ASUNTO: DICTAMEN DE ALINEAMIENTO

C. IRAD ANGELES MENDOZA PEREZ

PROPIETARIO

PRESENTE

ALINEAMIENTO No.	106	
UBICADO EN:		
FECHA DE PRACTICADO:	17 DE ENERO DE 2026	
FRENTE AL PREDIO	10.00	ML.
BANQUETA:	1.50/1.50	MTS.
ARROYO DE CALLE:	7.00	MTS.
SECCIÓN DE CALLE:	10.00	MTS.
DICTAMEN:	EL PARAMENTO DE LA CONSTRUCCION DEBERA LOCALIZARSE A UNA DISTANCIA MINIMA DE 1.50 MTS MEDIDOS APARTIR DEL FILO EXTERIOR DE LA GUARNICION HACIA EL PREDIO DE SU PROPIEDAD.	



AFECTACIONES Y RESTRICCIONES DE CARÁCTER URBANO, FEDERALES, ESTATALES Y MUNICIPALES:

NINGUNA

SE PROHÍBE ESTRUCTAMENTE CONSTRUIR FUERA DE ESTE ALINEAMIENTO, ASI COMO REALIZAR ESCALONES SOBRE EL ÁREA DE LAS BANQUETAS Y ESTAS DEBERAN CONSTRUIRSE AL NIVEL DE LA GUARNICIÓN.

EL PRESENTE ALINEAMIENTO SE OTORGA CON UNA **VIGENCIA DE 1 AÑO**, Y DE ACUERDO A LO ESTIPULADO EN LOS ARTÍCULOS 34 Y 35, Y SU ALTERACIÓN ES OBJETO DE INFRACCIÓN DE ACUERDO CON LOS ARTÍCULOS 270 Y 271, DEL REGLAMENTO DE LA LEY QUE REGULA LAS CONSTRUCCIONES PUBLICAS Y PRIVADAS DEL ESTADO DE VERACRUZ.

ATENTAMENTE

SUFRAGIO EFECTIVO NO REELECCIÓN

A 23 DE ENERO DE 2026

DIRECTOR DE DESARROLLO URBANO

ARQ. IRAD ANGELES MENDOZA





**DIRECCIÓN DE
DESARROLLO URBANO**



DEPENDENCIA: PRESIDENCIA MUNICIPAL
DEPARTAMENTO: DIRECCIÓN DE DESARROLLO URBANO
No. LICENCIA: 107
EXPEDIENTE: 021/2026

ASUNTO: CONSTANCIA DE NUMERO OFICIAL

**PROPIETARIO
PRESENTE**

COMO LO MANIFIESTA EN SU SOLICITUD DE FECHA 7 DE ENERO, DE LOS CORRIENTES, Y HABIÉNDOSE CUBIERTO EL PAGO CORRESPONDIENTE EN LA TESORERIA MUNICIPAL DE ACUERDO A LA BOLETA NÚMERO CA-529 COMUNICO A USTED QUE LA DIRECCION DE DESARROLLO URBANO DE ESTA ADSCRIPCIÓN LE CONCEDEN AL PREDIO CON CLAVE CATASTRAL No: 02-192-001-20-003-006-00-000-2 DE ACUERDO AL PLANO REGULADOR EL NÚMERO OFICIAL:

DE LA C. _____
COL. _____

EL PRESENTE NUMERO OFICIAL SE OTORGA CON UNA VIGENCIA DE **UN AÑO** A PARTIR DE LA FECHA DE EXPEDICION DE CONFORMIDAD CON LOS ARTICULOS 33 AL 35 DEL REGLAMENTO QUE REGULA LAS CONSTRUCCIONES PUBLICAS Y PRIVADAS DEL ESTADO DE VERACRUZ.


ATENTAMENTE
SUFRAGIO EFECTIVO NO REELECCIÓN
A 23 DE ENERO DE 2026
DIRECTOR DE DESARROLLO URBANO

ARQ. IRAD ANGELES MENDOZA





DIRECCIÓN DE DESARROLLO URBANO



DEPENDENCIA:	<u>PRESIDENCIA MUNICIPAL</u>
DEPARTAMENTO:	<u>DIRECCIÓN DE DESARROLLO URBANO</u>
No. LICENCIA:	<u>108</u>
EXPEDIENTE:	<u>021/2026</u>

ASUNTO: LICENCIA DE CONSTRUCCION

**PROPIETARIO
PRESENTE**

EN ATENCIÓN A SU SOLICITUD DE FECHA 7 DE ENERO DE LOS CORRIENTES, RESPECTO DEL PREDIO DE SU PROPIEDAD CON CLAVE CATASTRAL NO: 02-192-001-20-003-006-00-000-2 Y SUPERFICIE DE: 220.00 M² UBICADO EN C. _____, CONFORME AL ALINEAMIENTO NO. 106 DE FECHA: 23 DE ENERO DE 2026.

LE COMUNICO QUE HABIÉNDOSE CUBIERTO EL PAGO CORRESPONDIENTE EN LA TESORERIA MUNICIPAL DE ACUERDO A LA BOLETA NÚMERO CA-530 LA DIRECCION DE DESARROLLO URBANO DE ESTA ADSCRIPCIÓN LE CONCEDE LA PRESENTE LICENCIA DE CONSTRUCCIÓN DE: 91.00 M2 EN PLANTA BAJA DE REGULARIZACION DE CASA-HABITACION. QUE CONSTA DE 5 (CINCO) PZA(S) EN 1 (UNO) NIVEL(S) CON UN TOTAL DE 91.00 M²; CONFORME AL CROQUIS DE DISTRIBUCIÓN PRESENTADO. ASI MISMO LE INFORMO QUE ESTE DOCUMENTO DEBERÁ ESTAR DISPONIBLE EN LA OBRA, Y DEBERA INFORMAR A ESTA COORDINACION DE LA CONCLUSIÓN DE LOS TRABAJOS DE CONSTRUCCIÓN PARA EL TRAMITE DE LA CONSTANCIA CORRESPONDIENTE.

LA PRESENTE LICENCIA SE OTORGA CON UNA VIGENCIA DE 12 (DOCE) MESES A PARTIR DE SU EMISIÓN, DE CONFORMIDAD CON LO DISPUESTO EN EL REGLAMENTO DE LA LEY QUE REGULA LAS CONSTRUCCIONES PÚBLICAS Y PRIVADAS DEL ESTADO DE VERACRUZ.

ATENTAMENTE
SUFRAGIO EFECTIVO NO REELECCIÓN
A 23 DE ENERO DE 2026
DIRECTOR DE DESARROLLO URBANO


ARQ. IRAD ANGELES MENDOZA





GOBIERNO MUNICIPAL 2026-2029
TUXPAN
 ¡Hagamos las cosas BIEN!

**DIRECCIÓN DE
 DESARROLLO URBANO**



DEPENDENCIA: PRESIDENCIA MUNICIPAL
 DEPARTAMENTO: DIRECCIÓN DE DESARROLLO URBANO
 No. LICENCIA: 109
 EXPEDIENTE: 021/2026

ASUNTO: CONSTANCIA DE TERMINACION DE OBRA

**PROPIETARIO
 PRESENTE**

COMO LO MANIFIESTA EN SU SOLICITUD DE FECHA 7 DE ENERO, Y HABIÉNDOSE CUBIERTO EL PAGO CORRESPONDIENTE EN LA TESORERIA MUNICIPAL DE ACUERDO A LA BOLETA NÚMERO CA-531 EL ARQ. IRAD ANGELES MENDOZA, DIRECTOR DE DESARROLLO URBANO-

HACE CONSTAR

QUE DE ACUERDO A LA VISITA DE INSPECCION OCULAR REALIZADA POR PERSONAL TECNICO PERTENECIENTE A ESTA DIRECCION DE DESARROLLO URBANO, SE VERIFICO QUE EN EL INMUEBLE DE SU PROPIEDAD CON CLAVE CATASTRAL No. 02-192-001-20-003-006-00-000-2 CON DOMICILIO EN CALLE (
 DE ESTA CIUDAD DE TUXPAN, VER., SE CONSTRUYO UNA CASA-HABITACION CON UNA SUPERFICIE DE 91.00 M2 DISTRIBUIDOS EN 1 (UNO) NIVEL. DICHA CASA-HABITACION SE ENCUENTRA TERMINADA A LA FECHA Y FUE AUTORIZADA CON LA LICENCIA No. 108 DE FECHA 23 DE ENERO DE 2026, POR LO QUE ESTA DIRECCION DE DESARROLLO URBANO NO TIENE INCONVENIENTE EN OTORGAR LA PRESENTE CONSTANCIA DE TERMINACION DE OBRA.

A SOLICITUD DE LA PARTE INTERESADA Y PARA LOS USOS LEGALES QUE MEJOR LE CONVENGAN, SE EXTIENDE LA PRESENTE CONSTANCIA EL DIA 23 DE ENERO DEL AÑO 2026.

**ATENTAMENTE
 SUFRAGIO EFECTIVO NO REELECCIÓN**

DIRECTOR DE DESARROLLO URBANO

ARQ. IRAD ANGELES MENDOZA



¡Hagamos las cosas BIEN!

Av. Juárez #20, Zona Centro, 92800 | Tuxpan de Rodríguez Cano, Veracruz.

FORMATO DE PAGO

DATOS DEL PROPIETARIO/REPRESENTANTE LEGAL																
NÚMERO DE TRÁMITE	021															
NOMBRE/RAZÓN SOCIAL																
	RFC															
DOMICILIO FISCAL																
DATOS DEL PREDIO/INMUEBLE																
CALLE	NÚMERO															
COLONIA	LOCALIDAD															
CLAVE CATASTRAL	02-192-001-20-003-006-00-000-2															
ZONA MPIO LOC REG MANZ LOTE NIVEL DPTO DV																
TIPO DE TRÁMITE	ALINEAMIENTO, No. OF. LIC. DE CONSTRUCCION Y T. O.															
TIPO DE CONSTRUCCIÓN	REGULARIZACION CASA-HABITACION															
SUPERFICIE DE CONSTRUCCIÓN	<table border="1"> <tr> <td>91.00</td> <td>0.00</td> <td>0.00</td> <td>0.00</td> <td>91.00</td> </tr> <tr> <td>NIVEL</td> <td>PLANTA BAJA</td> <td>PRIMERO</td> <td>SEGUNDO</td> <td>TERCER</td> </tr> <tr> <td></td> <td></td> <td></td> <td></td> <td>TOTAL</td> </tr> </table>	91.00	0.00	0.00	0.00	91.00	NIVEL	PLANTA BAJA	PRIMERO	SEGUNDO	TERCER					TOTAL
91.00	0.00	0.00	0.00	91.00												
NIVEL	PLANTA BAJA	PRIMERO	SEGUNDO	TERCER												
				TOTAL												

	CANTIDAD	UNIDAD	TARIFA EN UMA	SUBTOTAL	15% ADIC	TOTAL
ALINEAMIENTO 10.00	0.00	M. L.	3.00	\$339.42	\$50.91	\$390.33
NÚMERO OFICIAL	UNO		3.00	\$339.42	\$50.91	\$390.33
LIC. CONSTRUCCIÓN	91.00	M2	11.00	\$1,244.54	\$186.68	\$1,431.22
REGISTRO DE PLANO						\$0.00
BARDA						\$0.00
DEPÓSITO DE AGUA						\$0.00
TANQUE ALMAC.						\$0.00
ANTENA/ESPECTACULAR						\$0.00
DEMOLICIÓN						\$0.00
LIC. USO DE SUELO						\$0.00
CAMBIO USO DE SUELO						\$0.00
SUBDIVISIÓN/FUSIÓN						\$0.00
USO DE LA VÍA PÚBLICA						\$0.00
LIC. DE ANUNCIO						\$0.00
ANUNCIO TEMPORAL						\$0.00
CONSTANCIA T. O.	1.00		5.00	\$565.70	\$84.86	\$650.56
OTROS						\$0.00

FECHA DE ELABORACIÓN 15 DE ENERO DE 2026
FECHA LÍMITE DE PAGO 16 DE FEBRERO DE 2026

SUBTOTAL	\$	\$2,862.44
NOTIFICACIÓN	\$	\$0.00
MULTA	\$	\$1,431.22
TOTAL	\$	\$4,293.66

FIRMA DE AUTORIZACIÓN

CON FUNDAMENTO EN LA LEY DE INGRESOS DEL MUNICIPIO DE TUXPAN DEL ESTADO DE VERACRUZ DE IGNACIO DE LA LLAVE

FIRMA DEL SOLICITANTE

¡Hagamos las cosas BIEN!

40



DIRECCIÓN DE DESARROLLO URBANO



FORMATO DE SOLICITUD DE TRAMITE

7 | Enero | 2020
FECHA DE INGRESO

02 192 001 20 003 006 00 000 2
NÚMERO DE TRÁMITE

DATOS DEL PROPIETARIO/REPRESENTANTE LEGAL

NOMBRE/RAZÓN SOCIAL _____
DOMICILIO PARA RECIBIR NOTIFICACIONES _____
TEL: _____

DATOS DEL PREDIO/INMUEBLE

CALLE _____ NÚMERO 710
COLONIA _____ LOCALIDAD _____
CLAVE CATASTRAL 02 192 001 20 003 006 00 000 2 SUPERFICIE DEL PREDIO M2 220
ZONA MPIO. LOC. REG. MANZ. LOTE NIVEL DEPTO. DV.

TIPO DE TRAMITE

ALINEAMIENTO 10.00 ML _____ ML _____ ML
 NÚMERO OFICIAL

CONSTRUCCIÓN/DEMOLICIÓN

TIPO DE CONSTRUCCIÓN Casa H96
 OBRA NUEVA PLANTA BAJA 91.00 M2
 AMPLIACIÓN 1ER NIVEL _____ M2
 REGULARIZACIÓN 2DO NIVEL _____ M2
 REMODELACIÓN 3ER NIVEL _____ M2
 DEMOLICIÓN 4TO NIVEL _____ M2
 RÉG. DE CONDOMINIO TOTAL _____ M2

Número de Unidades Privativas _____

PERITO: _____ PIEZAS 5 Pzas

REGISTRO DE PLANOS ORIGINAL _____ COPIAS _____
 BARRA _____ ML _____ ML _____ ML
 COLINDANCIA
 DEPÓSITO DE AGUA _____ M3/LITROS
 TANQUE ALMAC. RESIDUOS PELIGROSOS _____ M3/LITROS
 ANTENAS TELECOM./ANUNCIOS ESPECTACULARES _____ ML
 OTROS _____

FUSIÓN/SUBDIVISIÓN/LOTIFICACIÓN

FUSIÓN _____ M2 _____ LOTES
 SUBDIVISIÓN _____ M2 _____ LOTES
 LOTIFICACIÓN _____ M2 _____ LOTES

CONSTANCIAS Y OTROS PERMISOS

CONSTANCIA DE ZONIFICACIÓN _____ PERMISO TEMPORAL DE ANUNCIOS _____
 CAMBIO DE USO DE SUELO _____ LICENCIA DE ANUNCIO FIJO _____
 LICENCIA DE USO DE SUELO _____ TERMINACIÓN DE OBRA 91.00
 CONSTANCIA DE USO DE SUELO _____ REGISTRO DE P.R.O. _____
 CORTE DE PAVIMENTO _____ M2 USO DE VIA PUBLICA _____ M2 _____ DIAS
 OTROS _____

DOCUMENTACIÓN ENTREGADA

ESCRITURA O EQUIVALENTE
 BOLETA PREDIAL DEL AÑO EN CURSO
 IDENTIFICACIÓN DEL PROPIETARIO/REPRESENTANTE
 RECIBO DE PAGO DE AGUA Y DRENAJE
 LICENCIAS ANTERIORES
 OTRA _____
 NOTIFICACIONES _____
 CROQUIS _____ ORIGINAL _____ COPIAS _____



OBSERVACIONES

CROQUIS DE LOCALIZACIÓN

FECHA DE ORDEN DE PAGO 15/enero/20

NOMBRE Y FIRMA DE QUIÉN TRAMITA

NOMBRE Y FIRMA DE QUIÉN RECIBE

¡Hagamos las cosas BIEN!



DIRECCIÓN DE DESARROLLO URBANO



FECHA DE PRACTICADO 13/01/26 VERIFICACION NOMBRE DEL INSPECTOR _____

ACCESO PRINCIPAL

BANQUETA 1.50/1.50 MTS

ARROYO DE CALLE 4-7.00 MTS

SECCION DE CALLE 10.00 MTS

FRENTE DEL PREDIO 10.00 MTS

CALLE _____

COLONIA _____

EL PARAMETRO DE LA CONSTRUCCION DEBERA LOCALIZARSE A UNA DISTANCIA DE 1.50 MTS MEDIDOS A PARTIR DEL FILO EXTERIOR DE LA GUARNICION HACIA EL PREDIO DE SU PROPIEDAD.

ACCESO SECUNDARIO

BANQUETA _____ MTS

ARROYO DE CALLE _____ MTS

SECCION DE CALLE _____ MTS

FRENTE DEL PREDIO _____ MTS

CALLE _____

COLONIA _____

EL PARAMETRO DE LA CONSTRUCCION DEBERA LOCALIZARSE A UNA DISTANCIA DE _____ MTS MEDIDOS A PARTIR DEL FILO EXTERIOR DE LA GUARNICION HACIA EL PREDIO DE SU PROPIEDAD.

EXISTE CONSTRUCCION ANTERIOR SI NO APROXIMADO _____ CARACTERISTICAS Y No DE PIEZAS _____

ANTIGÜEDAD _____
USO DEL PREDIO _____

SERVICIOS

- HABITACIONAL
- COMERCIAL
- INDUSTRIAL
- AGROPECUARIO
- DE SERVICIOS

TIPO _____

- AGUA POTABLE
- DRENAJE
- ELECTRICIDAD
- BANQUETA
- PAVIMENTACIÓN

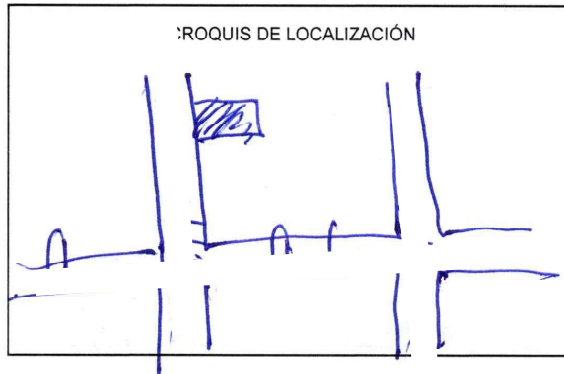
SI NO

EXISTEN FACTORES DE RIESGO: CERROS ZANJAS O DRENES DUCTOS OTROS _____

OBSERVACIONES:

Existe un predio con una construcción de 90m² aprox p/lante


PROCESO DE LOCALIZACIÓN



R. Cruz
FIRMA DEL INSPECTOR

DIRECTOR DE DESARROLLO URBANO

¡Hagamos las cosas BIEN!



RECIBO DEL IMPUESTO PREDIAL MUNICIPAL

H. AYUNTAMIENTO DE: TUXPAN

FECHA DE COBRO:

23/02/2024 12:00:42 p. m.

TESORERIA MUNICIPAL

FOLIO: 38097

CLAVE CATASTRAL				CONDOMINIO			
ZONA	MPIO.	LOC.	REG. MANZ.	LOTE	NIVEL	DEPTO	D.V.
02	192	001	20 003	006	00	000	2

NOMBRE DEL CONTRIBUYENTE	TIPO DE PREDIO	PERIODO
	UR. CAT. BALDIO	1 y 2 del 2024

UBICACION DEL PREDIO	VALOR
COLONIA	\$ 66000

CON EL DESCUENTO DEL 20% POR EL PAGO ANUAL DURANTE EL MES DE ENERO, CONFORME AL ARTICULO 118 SEGUNDO PARRAFO DEL CODIGO HACENDARIO MUNICIPAL.	BASE DEL IMPUESTO	IMPUESTO	ADICIONAL
	\$ 66000 xpan Ciudad y Puerto Tuxpan	\$ 356.98	\$ 35.7
A PAGAR CON DESCUENTO	A PAGAR SIN DESCUENTO	RECARGOS	MULTA
\$ 314.14	\$ 23 FEB 2024	\$ 0	\$ 0

GABRIEL SOSA DE LA L

NOMBRE DEL CAJERO

NUM. DE CAJERO 02
GABRIEL SOSA DE LA L
 ~ ORIGINAL CONTRIBUYENTE ~

HONORARIOS

\$ 0

TOTAL A PAGAR

\$ 314.14