



MUNICIPIO DE TUXPAN

RFC: MTU850101H8A

Régimen Fiscal: 603 - Personas Morales con Fines no Lucrativos

Método de Pago: 01 - Efectivo



030
Folio: CA-266

Receptor:

Domicilio:

NOIDENTIFICACION

430201
190105

DESCRIPCION

Derechos por obras materiales - Alineamiento de predios, De 1 A 10 ML - De Uso Habitacional Medio
Contribucion adicional sobre ingresos municipales - Sobre derechos

IMPORTE
339.42
50.91

TOTAL: \$ 390.33

Importe Total: \$ 390.33 (TRESCIENTOS NOVENTA PESOS 33/100 MXN)

Pago de Derechos por obras materiales - Alineamiento de predios, De 1 A 10 ML - De Uso Habitacional Medio



15 ENE 2025


PAGADO

Este documento sólo será válido si contiene Sello y Firma del Cajero.
Elaboró: MARICELA MALPICA ESPINOZA, 2026-01-15T09:21:53
TESORERIA



GOBIERNO MUNICIPAL 2026-2029
TUXPAN
 ¡Hagamos las cosas BIEN!

**DIRECCIÓN DE
 DESARROLLO URBANO**



DEPENDENCIA:	PRESIDENCIA MUNICIPAL
DEPARTAMENTO:	DIRECCIÓN DE DESARROLLO URBANO
No. LICENCIA:	038
EXPEDIENTE:	024/2026

ASUNTO: ALINEAMIENTO OFICIAL

**PROPIETARIO
 PRESENTE**

COMO LO MANIFIESTA EN SU SOLICITUD DE FECHA 8 DE ENERO, DE LOS CORRIENTES, Y HABÍENDOSE CUBIERTO EL PAGO CORRESPONDIENTE EN LA TESORERIA MUNICIPAL DE ACUERDO A LA BOLETA NÚMERO CA-266 ANEXO A LA PRESENTE EL DICTAMEN DE ALINEAMIENTO EMITIDO POR LA DIRECCION DE DESARROLLO URBANO DE ESTA ADSCRIPCIÓN RESPECTO DEL PREDIO QUE SE DESCRIBE CON:

CLAVE CATASTRAL No: 02-192-101-07-016-022-00-000-9
 CALLE: _____
 DE LA COL. _____
 LOCALIDAD: _____

INDICÁNDOLE QUE DEBERÁ APEGARSE A LAS INDICACIONES QUE EL MISMO CONTIENE; Y DEBERÁ SATISFACER LO ESTIPULADO POR LOS ARTÍCULOS 34 Y 35 DEL REGLAMENTO QUE REGULA LAS CONSTRUCCIONES PÚBLICAS Y PRIVADAS DEL ESTADO DE VERACRUZ.


**ATENTAMENTE
 SUFRAGIO EFECTIVO NO REELECCIÓN
 A 15 DE ENERO DE 2026
 DIRECTOR DE DESARROLLO URBANO**

ARQ. IRAD ANGELES MENDOZA



¡Hagamos las cosas BIEN!

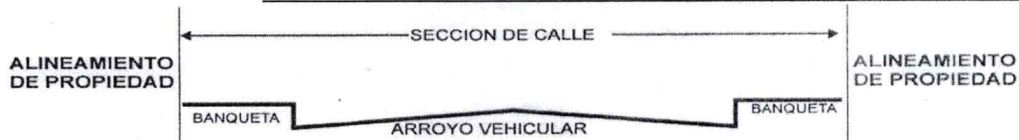
Av. Juárez #20, Zona Centro, 92800 | Tuxpan de Rodríguez Cano, Veracruz.



ASUNTO: DICTAMEN DE ALINEAMIENTO

PROPIETARIO
 PRESENTE

ALINEAMIENTO No.	038	
UBICADO EN:	_____	
FECHA DE PRACTICADO:	9 DE ENERO DE 2026	
FRENTE AL PREDIO	8.90	ML.
BANQUETA:	1.45/1.50	MTS.
ARROYO DE CALLE:	7.00	MTS.
SECCIÓN DE CALLE:	9.95	MTS.
DICTAMEN:	EL PARAMENTO DE LA CONSTRUCCION DEBERA LOCALIZARSE A UNA DISTANCIA MINIMA DE 1.45 MTS MEDIDOS APARTIR DEL FILO EXTERIOR DE LA GUARNICION HACIA EL PREDIO DE SU PROPIEDAD.	



AFECTACIONES Y RESTRICCIONES DE CARÁCTER URBANO, FEDERALES, ESTATALES Y MUNICIPALES:

NINGUNA

SE PROHÍBE ESTRICTAMENTE CONSTRUIR FUERA DE ESTE ALINEAMIENTO, ASI COMO REALIZAR ESCALONES SOBRE EL ÁREA DE LAS BANQUETAS Y ESTAS DEBERAN CONSTRUIRSE AL NIVEL DE LA GUARNICIÓN.

EL PRESENTE ALINEAMIENTO SE OTORGA CON UNA **VIGENCIA DE 1 AÑO**, Y DE ACUERDO A LO ESTIPULADO EN LOS ARTÍCULOS 34 Y 35, Y SU ALTERACIÓN ES OBJETO DE INFRACCIÓN DE ACUERDO CON LOS ARTÍCULOS 270 Y 271, DEL REGLAMENTO DE LA LEY QUE REGULA LAS CONSTRUCCIONES PUBLICAS Y PRIVADAS DEL ESTADO DE VERACRUZ.

ATENTAMENTE
SUFRAGIO EFECTIVO NO REELECCIÓN
 A 15 DE ENERO DE 2026
DIRECTOR DE DESARROLLO URBANO

ARQ. IRAD ANGELES MENDOZA





MUNICIPIO DE TUXPAN

RFC: MTU850101H8A

Régimen Fiscal: 603 - Personas Morales con Fines no Lucrativos

Método de Pago: 01 - Efectivo



039

Folio: CA-267

Receptor:

)

Domicilio:

NO IDENTIFICACION

430202
190105

DESCRIPCION

Derechos por obras materiales - Asignacion de numero oficial e inspeccion de predios de Uso Habitacional
Contribucion adicional sobre ingresos municipales - Sobre derechos

IMPORTE
339.42
50.91
TOTAL: \$ 390.33

Importe Total: \$ 390.33 (TRESCIENTOS NOVENTA PESOS 33/100 MXN)

Pago de Derechos por obras materiales - Asignacion de numero oficial e inspeccion de predios de Uso Habitacional
Medio



15 ENE 2026


PAGADO

Este documento sólo será válido si contiene Sello y Firma del Cajero.
Elaboró: MARICELA MALPICA ESPINOZA, 2026-01-15T09:22:26
TESORERIA



GOBIERNO MUNICIPAL 2026-2029
TUXPAN
 ¡Hagamos las cosas BIEN!

**DIRECCIÓN DE
 DESARROLLO URBANO**



DEPENDENCIA: PRESIDENCIA MUNICIPAL
 DEPARTAMENTO: DIRECCIÓN DE DESARROLLO URBANO
 No. LICENCIA: 039
 EXPEDIENTE: 024/2026

ASUNTO: CONSTANCIA DE NUMERO OFICIAL

**PROPIETARIO
 PRESENTE**

COMO LO MANIFIESTA EN SU SOLICITUD DE FECHA 8 DE ENERO, DE LOS CORRIENTES, Y HABÉNDOSE CUBIERTO EL PAGO CORRESPONDIENTE EN LA TESORERIA MUNICIPAL DE ACUERDO A LA BOLETA NÚMERO CA-267 COMUNICO A USTED QUE LA DIRECCION DE DESARROLLO URBANO DE ESTA ADSCRIPCIÓN LE CONCEDEN AL PREDIO CON CLAVE CATASTRAL No: 02-192-101-07-016-022-00-000-9 DE ACUERDO AL PLANO REGULADOR EL NÚMERO OFICIAL:

 DE LA C _____
 COL. _____

EL PRESENTE NUMERO OFICIAL SE OTORGA CON UNA VIGENCIA DE **UN AÑO** A PARTIR DE LA FECHA DE EXPEDICION DE CONFORMIDAD CON LOS ARTICULOS 33 AL 35 DEL REGLAMENTO QUE REGULA LAS CONSTRUCCIONES PUBLICAS Y PRIVADAS DEL ESTADO DE VERACRUZ.

**ATENTAMENTE
 SUFRAGIO EFECTIVO NO REELECCIÓN
 A 15 DE ENERO DE 2026
 DIRECTOR DE DESARROLLO URBANO**

ARQ. IRAD ANGELES MENDOZA



¡Hagamos las cosas BIEN!

Av. Juárez #20, Zona Centro, 92800 | Tuxpan de Rodríguez Cano, Veracruz.



MUNICIPIO DE TUXPAN

RFC: MTU850101H8A

Régimen Fiscal: 603 - Personas Morales con Fines no Lucrativos
Método de Pago: 01 - Efectivo



DAO

Folio: CA-268

Receptor:

Domicilio:

NOIDENTIFICACION
430203
190105

DESCRIPCION
Derechos por obras materiales - Por Licencia de Construccion o Ampliacion, Uso Habitacional Medio, d
Contribucion adicional sobre ingresos municipales - Sobre derechos

IMPORTE
1,470.82
220.62

TOTAL: \$ 1,691.44

Importe Total: \$ 1,691.44 (UN MIL SEISCIENTOS NOVENTA Y UN PESOS 44/100 MXN)

Pago de Derechos por obras materiales - Por Licencia de Construccion o Ampliacion, Uso Habitacional Medio, de
mas de 100 a 150



15 ENE 2025


OBM
PAGADO

Este documento sólo será válido si contiene Sello y Firma del Cajero.
Elaboró: MARICELA MALPICA ESPINOZA. 2026-01-15T09:23:07
TESORERIA



GUBIERNNO MUNICIPAL 2026-2029
TUXPAN
 ¡Hagamos las cosas BIEN!

**DIRECCIÓN DE
 DESARROLLO URBANO**



DEPENDENCIA:	PRESIDENCIA MUNICIPAL
DEPARTAMENTO:	DIRECCIÓN DE DESARROLLO URBANO
No. LICENCIA:	040
EXPEDIENTE:	024/2026

ASUNTO: LICENCIA DE CONSTRUCCION

**PROPIETARIO
 PRESENTE**

EN ATENCIÓN A SU SOLICITUD DE FECHA 8 DE ENERO DE LOS CORRIENTES, RESPECTO DEL PREDIO DE SU PROPIEDAD CON CLAVE CATASTRAL NO: 02-192-101-07-016-022-00-000-9 Y SUPERFICIE DE: 200.20 M² UBICADO EN C. _____ COL. R CONFORME AL ALINEAMIENTO NO. 038 DE FECHA: 15 DE ENERO DE 2026.

LE COMUNICO QUE HABIÉNDOSE CUBIERTO EL PAGO CORRESPONDIENTE EN LA TESORERIA MUNICIPAL DE ACUERDO A LA BOLETA NÚMERO CA-268 LA DIRECCION DE DESARROLLO URBANO DE ESTA ADSCRIPCIÓN LE CONCEDE LA PRESENTE LICENCIA DE CONSTRUCCIÓN DE: 122.25 M2 EN PLANTA BAJA DE REGULARIZACION DE CASA-HABITACION. QUE CONSTA DE 7 (SIETE) PZA(S) EN 1 (UNO) NIVEL(S) CON UN TOTAL DE 122.25 M²; CONFORME AL CROQUIS DE DISTRIBUCIÓN PRESENTADO. ASI MISMO LE INFORMO QUE ESTE DOCUMENTO DEBERÁ ESTAR DISPONIBLE EN LA OBRA, Y DEBERA INFORMAR A ESTA COORDINACION DE LA CONCLUSIÓN DE LOS TRABAJOS DE CONSTRUCCIÓN PARA EL TRAMITE DE LA CONSTANCIA CORRESPONDIENTE.

LA PRESENTE LICENCIA SE OTORGA CON UNA VIGENCIA DE 12 (DOCE) MESES A PARTIR DE SU EMISIÓN, DE CONFORMIDAD CON LO DISPUESTO EN EL REGLAMENTO DE LA LEY QUE REGULA LAS CONSTRUCCIONES PÚBLICAS Y PRIVADAS DEL ESTADO DE VERACRUZ.

ATENTAMENTE
SUFRAGIO EFECTIVO NO REELECCIÓN
 A 15 DE ENERO DE 2026
DIRECTOR DE DESARROLLO URBANO

ARQ. IRAD ANGELES MENDOZA



¡Hagamos las cosas BIEN!

Av. Juárez #20, Zona Centro, 92800 | Tuxpan de Rodríguez Cano, Veracruz.



MUNICIPIO DE TUXPAN

RFC: MTU850101H8A

Régimen Fiscal: 603 - Personas Morales con Fines no Lucrativos

Método de Pago: 01 - Efectivo



0 A I

Folio: CA-269

Receptor:

Domicilio:

NOIDENTIFICACION

430405
190105

DESCRIPCION

Derechos por expedición de certificados y constancias - Constancias Expedidas por Funcionarios o Em
Contribucion adicional sobre ingresos municipales - Sobre derechos

IMPORTE
565.70
84.86

TOTAL: \$ 650.56

Importe Total: \$ 650.56 (SEISCIENTOS CINCUENTA PESOS 56/100 MXN)

Pago de Derechos por expedición de certificados y constancias - Constancias Expedidas por Funcionarios o Empleados del Municipio CONSTANCIA DE TERMINACION DE OBRA



15 ENE 2023


OBRA DE...
Pagado

Este documento sólo será válido si contiene Sello y Firma del Cajero.
Elaboró: MARICELA MALPICA ESPINOZA, 2026-01-15T09:24:00
TESORERIA



GOBIERNO MUNICIPAL 2026-2029
TUXPAN
 ¡Hagamos las cosas BIEN!

**DIRECCIÓN DE
 DESARROLLO URBANO**



DEPENDENCIA:	PRESIDENCIA MUNICIPAL
DEPARTAMENTO:	DIRECCIÓN DE DESARROLLO URBANO
No. LICENCIA:	041
EXPEDIENTE:	024/2026

ASUNTO: CONSTANCIA DE TERMINACION DE OBRA

**PROPIETARIO
 PRESENTE**

COMO LO MANIFIESTA EN SU SOLICITUD DE FECHA 8 DE ENERO, Y HABIÉNDOSE CUBIERTO EL PAGO CORRESPONDIENTE EN LA TESORERIA MUNICIPAL DE ACUERDO A LA BOLETA NÚMERO CA-269 EL ARQ. IRAD ANGELES MENDOZA, DIRECTOR DE DESARROLLO URBANO-

HACE CONSTAR

QUE DE ACUERDO A LA VISITA DE INSPECCION OCULAR REALIZADA POR PERSONAL TECNICO PERTENECIENTE A ESTA DIRECCION DE DESARROLLO URBANO, SE VERIFICO QUE EN EL INMUEBLE DE SU PROPIEDAD CON CLAVE CATASTRAL No. 02-192-101-07-016-022-00-000-9 CON DOMICILIO EN CALLE _____ EN ESTA CIUDAD DE TUXPAN, VER., SE CONSTRUYO UNA CASA-HABITACION CON UNA SUPERFICIE DE 122.25 M2 DISTRIBUIDOS EN 1 (UNO) NIVEL. DICHA CASA-HABITACION SE ENCUENTRA TERMINADA A LA FECHA Y FUE AUTORIZADA CON LA LICENCIA No. 040 DE FECHA 15 DE ENERO DE 2026, POR LO QUE ESTA DIRECCION DE DESARROLLO URBANO NO TIENE INCONVENIENTE EN OTORGAR LA PRESENTE CONSTANCIA DE TERMINACION DE OBRA.

A SOLICITUD DE LA PARTE INTERESADA Y PARA LOS USOS LEGALES QUE MEJOR LE CONVENGAN, SE EXTIENDE LA PRESENTE CONSTANCIA EL DIA 15 DE ENERO DEL AÑO 2026.

**ATENTAMENTE
 SUFRAGIO EFECTIVO NO REELECCIÓN**

DIRECTOR DE DESARROLLO URBANO


 ARQ. IRAD ANGELES MENDOZA





DIRECCIÓN DE DESARROLLO URBANO



FORMATO DE PAGO

DATOS DEL PROPIETARIO/REPRESENTANTE LEGAL

NÚMERO DE TRÁMITE 024
 NOMBRE/RAZÓN SOCIAL _____ RFC _____
 DOMICILIO FISCAL _____

DATOS DEL PREDIO/INMUEBLE

CALLE _____ NÚMERO _____
 COLONIA _____ LOCALIDAD _____
 CLAVE CATASTRAL 02-192-101-07-016-022-00-000-9
ZONA MPIO LOC REG MANZ LOTE NIVEL DPTO DV
 TIPO DE TRÁMITE ALINEAMIENTO, No. OF., LIC. DE CONSTRUCCION Y T. O.
 TIPO DE CONSTRUCCIÓN REGULARIZACION CASA-HABITACION
 SUPERFICIE DE CONSTRUCCIÓN

NIVEL	PLANTA BAJA	PRIMERO	SEGUNDO	TERCER	TOTAL
	122.25	0.00	0.00	0.00	122.25

	CANTIDAD	UNIDAD	TARIFA EN UMA	SUBTOTAL	15% ADIC	TOTAL	
ALINEAMIENTO	8.90	0.00	M. L.	3.00	\$339.42	\$50.91	\$390.33
NÚMERO OFICIAL	UNO			3.00	\$339.42	\$50.91	\$390.33
LIC. CONSTRUCCIÓN	122.25	M2	13.00	\$1,470.82	\$220.62	\$1,691.44	
REGISTRO DE PLANO						\$0.00	
BARDA						\$0.00	
DEPÓSITO DE AGUA						\$0.00	
TANQUE ALMAC.						\$0.00	
ANTENA/ESPECTACULAR						\$0.00	
DEMOLICIÓN						\$0.00	
LIC. USO DE SUELO						\$0.00	
CAMBIO USO DE SUELO						\$0.00	
SUBDIVISIÓN/FUSIÓN						\$0.00	
USO DE LA VÍA PÚBLICA						\$0.00	
LIC. DE ANUNCIO						\$0.00	
ANUNCIO TEMPORAL						\$0.00	
CONSTANCIA T. O.	1.00		5.00	\$565.70	\$84.86	\$650.56	
OTROS						\$0.00	

FECHA DE ELABORACIÓN 13 DE ENERO DE 2026
 FECHA LÍMITE DE PAGO 13 DE FEBRERO DE 2026

SUBTOTAL	\$ 3,122.66
NOTIFICACIÓN	\$ 0.00
MULTA	\$ 0.00
TOTAL	\$ 3,122.66

FIRMA DE AUTORIZACIÓN

FIRMA DEL SOLICITANTE

CON FUNDAMENTO EN LA LEY DE INGRESOS DEL MUNICIPIO DE TUXPAN DEL ESTADO DE VERACRUZ DE IGNACIO DE LA LLAVE

¡Hagamos las cosas BIEN!



UDAC/1

Handwritten signature or initials in blue ink.



DIRECCIÓN DE DESARROLLO URBANO



FORMATO DE SOLICITUD DE TRAMITE

8 Enero 2026
FECHA DE INGRESO

024 -
NÚMERO DE TRAMITE

DATOS DEL PROPIETARIO/REPRESENTANTE LEGAL

NOMBRE/RAZÓN SOCIAL _____
DOMICILIO PARA RECIBIR NOTIFICACIONES _____
TEL: 283522005

DATOS DEL PREDIO/INMUEBLE

CALLE _____ NÚMERO _____
COLONIA _____ LOCALIDAD _____
CLAVE CATASTRAL 02 192 101 07 016 022 00 000 9 SUPERFICIE DEL PREDIO M2 200 20
ZONA MPIO. LOC. REG. MANZ. LOTE NIVEL DEPTO. DV.

TIPO DE TRAMITE

ALINEAMIENTO 8.90 ML _____ ML _____ ML _____
 NÚMERO OFICIAL

CONSTRUCCIÓN/DEMOLICIÓN

TIPO DE CONSTRUCCIÓN Casa - Hgb
 OBRA NUEVA PLANTA BAJA 122.25 M2
 AMPLIACIÓN 1ER NIVEL _____ M2
 REGULARIZACIÓN 2DO NIVEL _____ M2
 REMODELACIÓN 3ER NIVEL _____ M2
 DEMOLICIÓN 4TO NIVEL _____ M2
 RÉG. DE CONDOMINIO TOTAL _____ M2

Número de Unidades Privativas _____

PERITO: _____ PIEZAS 8 Pzas

REGISTRO DE PLANOS ORIGINAL _____ COPIAS _____
 BARDA _____ ML _____ ML _____ ML
 COLINDANCIA _____
 DEPÓSITO DE AGUA _____ M3/LITROS
 TANQUE ALMAC. RESIDUOS PELIGROSOS _____ M3/LITROS
 ANTENAS TELECOM./ANUNCIOS ESPECTACULARES _____ ML
 OTROS _____

FUSIÓN/SUBDIVISIÓN/LOTIFICACIÓN

FUSIÓN _____ M2 _____ LOTES
 SUBDIVISIÓN _____ M2 _____ LOTES
 LOTIFICACIÓN _____ M2 _____ LOTES

CONSTANCIAS Y OTROS PERMISOS

CONSTANCIA DE ZONIFICACIÓN _____ PERMISO TEMPORAL DE ANUNCIOS _____
 CAMBIO DE USO DE SUELO _____ LICENCIA DE ANUNCIO FIJO _____
 LICENCIA DE USO DE SUELO _____ TERMINACIÓN DE OBRA 12225
 CONSTANCIA DE USO DE SUELO _____ REGISTRO DE P.R.O. _____
 CORTE DE PAVIMENTO _____ M2 USO DE VIA PUBLICA _____ M2 _____ DIAS
 OTROS _____

DOCUMENTACIÓN ENTREGADA

ESCRITURA O EQUIVALENTE
 BOLETA PREDIAL DEL AÑO EN CURSO
 IDENTIFICACIÓN DEL PROPIETARIO/REPRESENTANTE
 RECIBO DE PAGO DE AGUA Y DRENAJE
 LICENCIAS ANTERIORES
 OTRA _____
 NOTIFICACIONES _____
 CROQUIS ORIGINAL COPIAS



Recaudación del año pasado se que de el tram 4516 OBSERVACIONES

CROQUIS DE LOCALIZACIÓN

FECHA DE ORDEN DE PAGO 15/ene/26

Mariad Jesús Hdz Luna
NOMBRE Y FIRMA DE QUIÉN TRAMITA

NOMBRE Y FIRMA DE QUIÉN RECIBE

¡Hagamos las cosas BIEN!



DIRECCIÓN DE DESARROLLO URBANO



FECHA DE PRACTICADO 9/1/26 VERIFICACION NOMBRE DEL INSPECTOR Manuel

ACCESO PRINCIPAL

BANQUETA 1.45 / 1.50 MTS
 ARROYO DE CALLE 7.00 MTS
 SECCION DE CALLE 9.95 MTS
 FRENTE DEL PREDIO 8.90 MTS

CALLE _____
 COLONIA _____

EL PARAMETRO DE LA CONSTRUCCIÓN DEBERA LOCALIZARSE A UNA DISTANCIA DE 1.45 MTS MEDIDOS A PARTIR DEL FILO EXTERIOR DE LA GUARNICION HACIA EL PREDIO DE SU PROPIEDAD.

ACCESO SECUNDARIO

BANQUETA _____ MTS
 ARROYO DE CALLE _____ MTS
 SECCION DE CALLE _____ MTS
 FRENTE DEL PREDIO _____ MTS

CALLE _____
 COLONIA _____

EL PARAMETRO DE LA CONSTRUCCIÓN DEBERA LOCALIZARSE A UNA DISTANCIA DE _____ MTS MEDIDOS A PARTIR DEL FILO EXTERIOR DE LA GUARNICION HACIA EL PREDIO DE SU PROPIEDAD.

EXISTE CONSTRUCCIÓN ANTERIOR APROXIMADO CARACTERISTICAS Y No DE PIEZAS
 SI NO

ANTIGÜEDAD _____
 USO DEL PREDIO _____

SERVICIOS

- HABITACIONAL
- COMERCIAL
- INDUSTRIAL
- AGROPECUARIO
- DE SERVICIOS

TIPO _____

- AGUA POTABLE
- DRENAJE
- ELECTRICIDAD
- BANQUETA
- PAVIMENTACIÓN

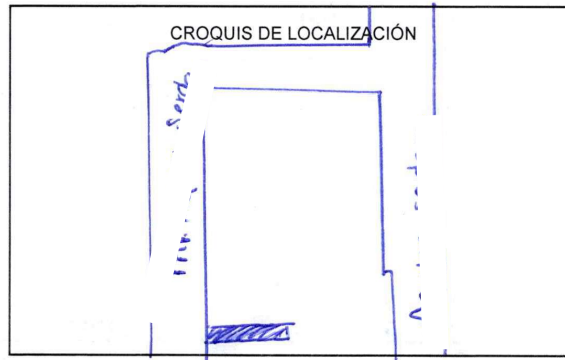
SI	NO
<input checked="" type="checkbox"/>	<input type="checkbox"/>
<input checked="" type="checkbox"/>	<input type="checkbox"/>
<input checked="" type="checkbox"/>	<input type="checkbox"/>
<input checked="" type="checkbox"/>	<input type="checkbox"/>
<input checked="" type="checkbox"/>	<input type="checkbox"/>

EXISTEN FACTORES DE RIESGO: CERROS ZANJAS O DRENES DUCTOS OTROS _____

OBSERVACIONES:

Existe en el predio una construcción de uso habitacional


CROQUIS DE LOCALIZACIÓN



FIRMA DEL INSPECTOR

DIRECTOR DE DESARROLLO URBANO

¡Hagamos las cosas BIEN!



RECIBO DEL IMPUESTO PREDIAL MUNICIPAL

H. AYUNTAMIENTO DE: TUXPAN

FECHA DE COBRO:
27/02/2025 10:24:17 a. m.

TESORERIA MUNICIPAL
COBRO DE PREDIO EN REZAGO
FOLIO: 38496

CLAVE CATASTRAL						CONDOMINIO		
ZONA	MPIO.	LOC.	REG.	MANZ.	LOTE	NIVEL	DEPTO	D.V.
02	192	101	07	016	022	00	000	9

NOMBRE DEL CONTRIBUYENTE	TIPO DE PREDIO	PERIODO
-----	URBANO	2023/2024

UBICACION DEL PREDIO	COLONIA	
		\$

CON EL DESCUENTO DEL 20% POR EL PAGO ANUAL DURANTE EL MES DE ENERO, CONFORME AL ARTICULO 118 SEGUNDO PARRAFO DEL CODIGO HACENDARIO MUNICIPAL.	BASE DEL IMPUESTO	IMPUESTO	ADICIONAL
		\$	\$ 698.08

A PAGAR CON DESCUENTO	A PAGAR SIN DESCUENTO	RECARGOS	MULTA
\$	\$ 767.90	\$ 285.34	\$ 2480.03

	HONORARIOS	TOTAL A PAGAR
	\$ 226.28	\$ 3759.55

Ana Mary Pérez G.
27 FEB 2025

NUM. DE CAJERO
4

NOMBRE DEL CAJERO

~ ORIGINAL CONTRIBUYENTE ~