



MUNICIPIO DE TUXPAN

RFC: MTU850101H8A

Régimen Fiscal: 603 - Personas Morales con Fines no Lucrativos

Método de Pago: 01 - Efectivo

029



OAB

Folio: CA-324

Receptor: I

Domicilio: I

NO IDENTIFICACION

430405

190105

DESCRIPCION

Derechos por expedición de certificados y constancias - Constancias Expedidas por Funcionarios o Em

Contribución adicional sobre ingresos municipales - Sobre derechos

IMPORTE

565.70

84.86

TOTAL: \$ 650.56

Importe Total: \$ 650.56 (SEISCIENTOS CINCUENTA PESOS 56/100 MXN)

Pago de Derechos por expedición de certificados y constancias - Constancias Expedidas por Funcionarios o Empleados del Municipio CONSTANCIA DE TERMINACION DE OBRA



16 ENE 2023

PAGADO

Este documento sólo será válido si contiene Sello y Firma del Cajero.
Elaboró: MARICELA MALPICA ESPINOZA. 2026-01-16T10:27:31
CONTRIBUYENTE

FORMATO DE PAGO

DATOS DEL PROPIETARIO/REPRESENTANTE LEGAL

NÚMERO DE TRÁMITE 029
 NOMBRE/RAZÓN SOCIAL _____
 RFC _____
 DOMICILIO FISCAL _____

DATOS DEL PREDIO/INMUEBLE

CALLE _____ NÚMERO 4
 COLONIA _____ LOCALIDAD _____
 CLAVE CATASTRAL 02-192-001-14-072-002-00-000-2
 ZONA MPIO LOC REG MANZ LOTE NIVEL DPTO DV

TIPO DE TRÁMITE TERMINACION DE OBRA
 TIPO DE CONSTRUCCIÓN _____
 SUPERFICIE DE CONSTRUCCIÓN
 NIVEL PLANTA BAJA PRIMERO SEGUNDO TERCER TOTAL

	CANTIDAD	UNIDAD	TARIFA EN UMA	SUBTOTAL	15% ADIC	TOTAL
ALINEAMIENTO						\$0.00
NÚMERO OFICIAL						\$0.00
LIC. CONSTRUCCIÓN						\$0.00
REGISTRO DE PLANO						\$0.00
BARDA						\$0.00
DEPÓSITO DE AGUA						\$0.00
TANQUE ALMAC.						\$0.00
ANTENA/ESPECTACULAR						\$0.00
DEMOLICIÓN						\$0.00
LIC. USO DE SUELO						\$0.00
CAMBIO USO DE SUELO						\$0.00
SUBDIVISIÓN/FUSIÓN						\$0.00
USO DE LA VÍA PÚBLICA						\$0.00
LIC. DE ANUNCIO						\$0.00
ANUNCIO TEMPORAL						\$0.00
CONSTANCIA T. O.	1.00		5.00	\$565.70	\$84.86	\$650.56
OTROS						\$0.00

FECHA DE ELABORACIÓN 15 DE ENERO DE 2026
 FECHA LÍMITE DE PAGO 16 DE FEBRERO DE 2026

SUBTOTAL	\$	\$650.56
NOTIFICACIÓN	\$	\$0.00
MULTA	\$	\$0.00
TOTAL	\$	\$650.56

FIRMA DE AUTORIZACIÓN

CON FUNDAMENTO EN LA LEY DE INGRESOS DEL MUNICIPIO DE TUXPAN DEL ESTADO DE VERACRUZ DE IGNACIO DE LA LLAVE

FIRMA DEL SOLICITANTE

¡Hagamos las cosas BIEN!



DIRECCIÓN DE DESARROLLO URBANO



FORMATO DE SOLICITUD DE TRAMITE

8 Enero 2026
FECHA DE INGRESO

029 -
NÚMERO DE TRÁMITE

DATOS DEL PROPIETARIO/REPRESENTANTE LEGAL

NOMBRE/RAZÓN SOCIAL _____
DOMICILIO PARA RECIBIR NOTIFICACIONES _____
TEL: 388 1470 + 17

DATOS DEL PREDIO/INMUEBLE

CALLE _____ NÚMERO _____
COLONIA _____ LOCALIDAD _____
CLAVE CATASTRAL 02 192 001 14 072 002 00 000 2 SUPERFICIE DEL PREDIO M2
ZONA MPIO. LOC. REG. MANZ. LOTE NIVEL DEPTO. DV.

TIPO DE TRAMITE

ALINEAMIENTO _____ ML _____ ML _____ ML
 NÚMERO OFICIAL _____

CONSTRUCCIÓN/DEMOLICIÓN

TIPO DE CONSTRUCCIÓN

OBRA NUEVA _____ PLANTA BAJA _____ M2
 AMPLIACIÓN _____ 1ER NIVEL _____ M2
 REGULARIZACIÓN _____ 2DO NIVEL _____ M2
 REMODELACIÓN _____ 3ER NIVEL _____ M2
 DEMOLICIÓN _____ 4TO NIVEL _____ M2
 RÉG. DE CONDOMINIO _____ TOTAL _____ M2
Número de Unidades Privativas _____

PERITO: _____

PIEZAS _____

REGISTRO DE PLANOS _____ ORIGINAL _____ COPIAS _____
 BARRA _____ ML _____ ML _____ ML
COLINDANCIA _____
 DEPÓSITO DE AGUA _____ M3/LITROS
 TANQUE ALMAC. RESIDUOS PELIGROSOS _____ M3/LITROS
 ANTENAS TELECOM./ANUNCIOS ESPECTACULARES _____ ML
 OTROS _____

FUSIÓN/SUBDIVISIÓN/LOTIFICACIÓN

FUSIÓN _____ M2 _____ LOTES
 SUBDIVISIÓN _____ M2 _____ LOTES
 LOTIFICACIÓN _____ M2 _____ LOTES

CONSTANCIAS Y OTROS PERMISOS

CONSTANCIA DE ZONIFICACIÓN _____ PERMISO TEMPORAL DE ANUNCIOS
 CAMBIO DE USO DE SUELO _____ LICENCIA DE ANUNCIO FIJO
 LICENCIA DE USO DE SUELO _____ TERMINACIÓN DE OBRA 73.80 M2
 CONSTANCIA DE USO DE SUELO _____ REGISTRO DE P.R.O.
 CORTE DE PAVIMENTO _____ M2 USO DE VIA PUBLICA _____ M2 DIAS
 OTROS _____

DOCUMENTACIÓN ENTREGADA

ESCRITURA O EQUIVALENTE
 BOLETA PREDIAL DEL AÑO EN CURSO
 IDENTIFICACIÓN DEL PROPIETARIO/REPRESENTANTE
 RECIBO DE PAGO DE AGUA Y DRENAJE
 LICENCIAS ANTERIORES
 OTRA _____
 NOTIFICACIONES _____
 CROQUIS ORIGINAL COPIAS

entre predios Mexicanos
y Alkal entrando 12 de
octubre case color blanco
con puerta blanco.

OBSERVACIONES

CROQUIS DE LOCALIZACIÓN

FECHA DE ORDEN DE PAGO 16 Enero 2026

Maribel Solís
NOMBRE Y FIRMA DE QUIÉN TRAMITA

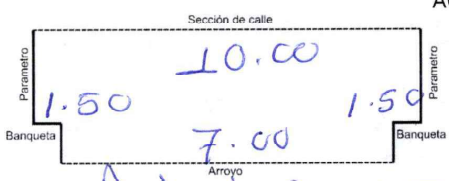
[Signature]
NOMBRE Y FIRMA DE QUIÉN RECIBE

¡Hagamos las cosas BIEN!

VERIFICACION

FECHA DE PRACTICADO 12/ENE/2026 NOMBRE DEL INSPECTOR _____

ACCESO PRINCIPAL




BANQUETA 1.50/1.50 MTS
 ARROYO DE CALLE 7.00 MTS
 SECCION DE CALLE 10.00 MTS
 FRENTE DEL PREDIO 4.50 MTS

CALLE _____
 COLONIA _____

EL PARAMETRO DE LA CONSTRUCCIÓN DEBERA LOCALIZARSE A UNA DISTANCIA DE 4.50 MTS MEDIDOS A PARTIR DEL FILO EXTERIOR DE LA GUARNICION HACIA EL PREDIO DE SU PROPIEDAD.

ACCESO SECUNDARIO



BANQUETA _____ MTS
 ARROYO DE CALLE _____ MTS
 SECCION DE CALLE _____ MTS
 FRENTE DEL PREDIO _____ MTS

CALLE _____
 COLONIA _____

EL PARAMETRO DE LA CONSTRUCCIÓN DEBERA LOCALIZARSE A UNA DISTANCIA DE _____ MTS MEDIDOS A PARTIR DEL FILO EXTERIOR DE LA GUARNICION HACIA EL PREDIO DE SU PROPIEDAD.

EXISTE CONSTRUCCIÓN ANTERIOR SI NO APROXIMADO _____ CARACTERÍSTICAS Y No DE PIEZAS _____

ANTIGÜEDAD _____
 USO DEL PREDIO _____

SERVICIOS

- HABITACIONAL
- COMERCIAL
- INDUSTRIAL
- AGROPECUARIO
- DE SERVICIOS

TIPO _____

- AGUA POTABLE
- DRENAJE
- ELECTRICIDAD
- BANQUETA
- PAVIMENTACIÓN

SI	NO
<input checked="" type="checkbox"/>	<input type="checkbox"/>
<input checked="" type="checkbox"/>	<input type="checkbox"/>
<input checked="" type="checkbox"/>	<input type="checkbox"/>
<input checked="" type="checkbox"/>	<input type="checkbox"/>
<input checked="" type="checkbox"/>	<input type="checkbox"/>

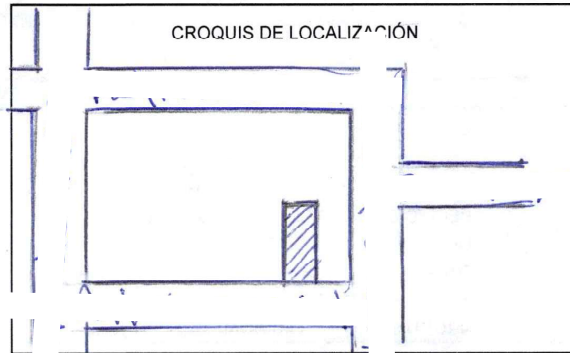
EXISTEN FACTORES DE RIESGO:

CERROS ZANJAS O DRENES DUCTOS OTROS _____

OBSERVACIONES:


En el predio hay
const. de 70.00 m2 aprox
p. baja y 70.00 m2 aprox
en la p. alta.

CROQUIS DE LOCALIZACIÓN



 FIRMA DEL INSPECTOR

 DIRECTOR DE DESARROLLO URBANO



RECIBO DEL IMPUESTO PREDIAL MUNICIPAL

H. AYUNTAMIENTO DE: TUXPAN

FECHA DE COBRO:
08/01/2026 11:01:31 a. m.

TESORERIA MUNICIPAL

FOLIO: 8216

CLAVE CATASTRAL						CONDOMINIO		
ZONA	MPIO.	LOC.	REG.	MANZ.	LOTE	NIVEL	DEPTO	D.V.
02	192	001	14	072	002	00	000	2

NOMBRE DEL CONTRIBUYENTE		TIPO DE PREDIO	PERIODO
L		URB. CAT. CONST	1 y 2 del 2026
UBICACION DEL PREDIO		COLONIA	
		\$ 236502	

CON EL DESCUENTO DEL 20% POR EL PAGO ANUAL DURANTE EL MES DE ENERO, CONFORME AL ARTICULO 178 DEL REGLAMENTO DEL CODIGO DE HACENDARIO MUNICIPAL.

BASE DEL IMPUESTO	IMPUESTO	ADICIONAL
\$ 236502	\$ 372	\$ 37.2
A PAGAR CON DESCUENTO	RECARGOS	MULTA
\$ 327.36	\$ 0	\$ 0
A PAGAR SIN DESCUENTO	HONORARIOS	TOTAL A PAGAR
\$	\$ 0	\$ 577.17

TUXPAN
2026 - 2029

TESORERIA MUNICIPAL 2026 - 2029

Ana Mary Pérez G

NUM. DE CAJERO
4

NOMBRE DEL CAJERO

~ ORIGINAL CONTRIBUYENTE ~

SERVICIO DE RECOLECCION DE BASURA: 249.81