



# MUNICIPIO DE TUXPAN

RFC: MTU850101H8A

Régimen Fiscal: 603 - Personas Morales con Fines no Lucrativos

Método de Pago: 01 - Efectivo



330

Folio: CA-709

Receptor: !

Domicilio: \*

## NOIDENTIFICACION

430201  
190105

## DESCRIPCION

Derechos por obras materiales - Alineamiento de predios. De 1 A 10 ML - De Uso Habitacional Medio  
Contribucion adicional sobre ingresos municipales - Sobre derechos

## IMPORTE

339.42  
50.91

TOTAL: \$ 390.33

Importe Total: \$ 390.33 (TRESCIENTOS NOVENTA PESOS 33/100 MXN)

Pago de Derechos por obras materiales - Alineamiento de predios. De 1 A 10 ML - De Uso Habitacional Medio



29 ENE 2023

PAGADO

Este documento sólo será válido si contiene Sello y Firma del Cajero.  
Elaboró: MARICELA MALPICA ESPINOZA. 2026-01-29T13:34:53  
TESORERIA



DEPENDENCIA:	PRESIDENCIA MUNICIPAL
DEPARTAMENTO:	DIRECCION DE DESARROLLO URBANO
No. LICENCIA:	164
EXPEDIENTE:	033/2026

**ASUNTO: ALINEAMIENTO OFICIAL**

**PROPIETARIO  
PRESENTE**

COMO LO MANIFIESTA EN SU SOLICITUD DE FECHA 09 DE ENERO DE LOS CORRIENTES, Y HABIÉNDOSE CUBIERTO EL PAGO CORRESPONDIENTE EN LA TESORERIA MUNICIPAL DE ACUERDO A LA BOLETA NÚMERO CA-709 ANEXO A LA PRESENTE EL DICTAMEN DE ALINEAMIENTO EMITIDO POR LA DIRECCION DE DESARROLLO URBANO DE ESTA ADSCRIPCIÓN RESPECTO DEL PREDIO QUE SE DESCRIBE CON:

CLAVE CATASTRAL No: 02-192-001-17-004-008-00-000-9

CALLE: \_\_\_\_\_

DE LA COL. \_\_\_\_\_


LOCALIDAD: \_\_\_\_\_

INDICÁNDOLE QUE DEBERÁ APEGARSE A LAS INDICACIONES QUE EL MISMO CONTIENE; Y DEBERÁ SATISFACER LO ESTIPULADO POR LOS ARTÍCULOS 34 Y 35 DEL REGLAMENTO QUE REGULA LAS CONSTRUCCIONES PÚBLICAS Y PRIVADAS DEL ESTADO DE VERACRUZ.

**ATENTAMENTE**  
**SUFRAGIO EFECTIVO NO REELECCIÓN**  
A 29 DE ENERO DE

**ARQ. IRAD ANGELES MENDOZA**  
**DIRECTOR DE DESARROLLO URBANO**

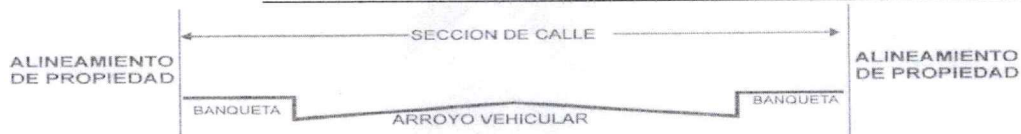




ASUNTO: DICTAMEN DE ALINEAMIENTO

C.  
PROPIETARIO  
PRESENTE

ALINEAMIENTO No.	164	
UBICADO EN:		
FECHA DE PRACTICADO:	15 DE ENERO DE 2026	
FRENTE AL PREDIO	07.00	ML.
BANQUETA:	1.50/1.50	MTS.
ARROYO DE CALLE:	7.00	MTS.
SECCIÓN DE CALLE:	10.00	MTS.
DICTAMEN:	EL PARAMENTO DE LA CONSTRUCCION DEBERA LOCALIZARSE A UNA DISTANCIA MINIMA DE 1.50 MTS MEDIDOS APARTIR DEL FILO EXTERIOR DE LA BANQUETA HACIA EL PREDIO DE SU PROPIEDAD	



AFECTACIONES Y RESTRICCIONES DE CARÁCTER URBANO, FEDERALES, ESTATALES Y MUNICIPALES:

NINGUNA

SE PROHÍBE ESTRICTAMENTE CONSTRUIR FUERA DE ESTE ALINEAMIENTO, ASI COMO REALIZAR ESCALONES SOBRE EL ÁREA DE LAS BANQUETAS Y ESTAS DEBERAN CONSTRUIRSE AL NIVEL DE LA GUARNICIÓN.  
EL PRESENTE ALINEAMIENTO SE OTORGA CON UNA **VIGENCIA DE 1 AÑO**, Y DE ACUERDO A LO ESTIPULADO EN LOS ARTÍCULOS 34 Y 35, Y SU ALTERACIÓN ES OBJETO DE INFRACCIÓN DE ACUERDO CON LOS ARTÍCULOS 270 Y 271, DEL REGLAMENTO DE LA LEY QUE REGULA LAS CONSTRUCCIONES PUBLICAS Y PRIVADAS DEL ESTADO DE VERACRUZ.

ATENTAMENTE  
SUFRAGIO EFECTIVO NO REELECCIÓN  
A 29 DE ENERO DE 2026

ARQ. IRAD ANGELES MENDOZA  
DIRECTOR DE DESARROLLO URBANO





# MUNICIPIO DE TUXPAN

RFC: MTU850101H8A

Régimen Fiscal: 603 - Personas Morales con Fines no Lucrativos

Método de Pago: 01 - Efectivo



165

Folio: CA-710

Receptor: I

Domicilio:

## NO IDENTIFICACION

430202  
190105

## DESCRIPCION

Derechos por obras materiales - Asignacion de numero oficial e inspeccion de predios de Uso Habitacional  
Contribucion adicional sobre ingresos municipales - Sobre derechos

## IMPORTE

339.42  
50.91

TOTAL: \$ 390.33

Importe Total: \$ 390.33 (TRESCIENTOS NOVENTA PESOS 33/100 MXN)

Pago de Derechos por obras materiales - Asignacion de numero oficial e inspeccion de predios de Uso Habitacional Medio




29 ENE 2023

**PAGADO**

Este documento sólo será válido si contiene Sello y Firma del Cajero.  
Elaboró: MARICELA MALPICA ESPINOZA, 2026-01-29T13:35:51  
TESORERIA



## DIRECCIÓN DE DESARROLLO URBANO



DEPENDENCIA:	PRESIDENCIA MUNICIPAL
DEPARTAMENTO:	DIRECCIÓN DE DESARROLLO URBANO
No. LICENCIA:	165
EXPEDIENTE:	033/2026

**ASUNTO: CONSTANCIA DE NUMERO OFICIAL**

**PROPIETARIO  
PRESENTE**

COMO LO MANIFIESTA EN SU SOLICITUD DE FECHA 09 DE ENERO DE LOS CORRIENTES, Y HABÍENDOSE CUBIERTO EL PAGO CORRESPONDIENTE EN LA TESORERIA MUNICIPAL DE ACUERDO A LA BOLETA NÚMERO CA-710 COMUNICO A USTED QUE LA DIRECCION DE DESARROLLO URBANO DE ESTA ADSCRIPCIÓN LE CONCEDEN AL PREDIO CON CLAVE CATASTRAL No: 02-192-001-17-004-008-00-000-9 DE ACUERDO AL PLANO REGULADOR EL NÚMERO OFICIAL:

\_\_\_\_\_

DE LA C. \_\_\_\_\_

COL. FRANCISCO GONZALEZ

EL PRESENTE NUMERO OFICIAL SE OTORGA CON UNA VIGENCIA DE **UN AÑO** A PARTIR DE LA FECHA DE EXPEDICION DE CONFORMIDAD CON LOS ARTICULOS 33 AL 35 DEL REGLAMENTO QUE REGULA LAS CONSTRUCCIONES PUBLICAS Y PRIVADAS DEL ESTADO DE VERACRUZ.

**ATENTAMENTE**  
**SUFRAGIO EFECTIVO NO REELECCIÓN**  
A 29 DE ENERO DE 2026

ARQ. IRAD ANGELES MENDOZA  
DIRECCION DE DESARROLLO URBANO





**MUNICIPIO DE TUXPAN**

RFC: MTU850101H8A

Régimen Fiscal: 603 - Personas Morales con Fines no Lucrativos  
Método de Pago: 01 - Efectivo



Folio: CA-711

Receptor:

Domicilio:

NOIDENTIFICACION  
430203  
190105

DESCRIPCION  
Derechos por obras materiales - Por Licencia de Construccion o Ampliacion, Uso Habitacional Medio, de  
Contribucion adicional sobre ingresos municipales - Sobre derechos

IMPORTE  
1,244.54  
186.68  
**TOTAL: \$ 1,431.22**

Importe Total: \$ 1,431.22 (UN MIL CUATROCIENTOS TREINTA Y UN PESOS 22/100 MXN)

Pago de Derechos por obras materiales - Por Licencia de Construccion o Ampliacion, Uso Habitacional Medio, de  
mas de 80 a 100



29 ENE 2023  
PAGADO

Este documento sólo será válido si contiene Sello y Firma del Cajero.  
Elaboró: MARICELA MALPICA ESPINOZA. 2026-01-29T13:36:30  
TESORERIA

DEPENDENCIA: PRESIDENCIA MUNICIPAL  
DEPARTAMENTO: DIRECCIÓN DE DESARROLLO URBANO  
No. LICENCIA: 166  
EXPEDIENTE: 033/2026

**ASUNTO: LICENCIA DE CONSTRUCCION**

**PROPIETARIO  
PRESENTE**

EN ATENCIÓN A SU SOLICITUD DE FECHA 09 DE ENERO DE LOS CORRIENTES, RESPECTO DEL PREDIO DE SU PROPIEDAD CON CLAVE CATASTRAL NO: 02-192-001-17-004-008-00-000-9 Y SUPERFICIE DE: 105.00 M2 UBICADO EN \_\_\_\_\_, CONFORME AL ALINEAMIENTO NO. 164 DE FECHA: 29 DE ENERO DE 2026.

LE COMUNICO QUE HABIÉNDOSE CUBIERTO EL PAGO CORRESPONDIENTE EN LA TESORERIA MUNICIPAL DE ACUERDO A LA BOLETA NÚMERO C4-711 LA DIRECCION DE DESARROLLO URBANO DE ESTA ADSCRIPCIÓN LE CONCEDE LA PRESENTE LICENCIA DE CONSTRUCCIÓN DE: 46.80 M2 EN PLANTA BAJA Y 46.80 DE REGULARIZACION DE CASA-HABITACION. QUE CONSTA DE 4 (CUATRO) PZA(S) EN 2 (DOS) NIVEL (S) CON UN TOTAL DE 93.60 M<sup>2</sup>; CONFORME AL CROQUIS DE DISTRIBUCIÓN PRESENTADO. ASI MISMO LE INFORMO QUE ESTE DOCUMENTO DEBERÁ ESTAR DISPONIBLE EN LA OBRA, Y DEBERA INFORMAR A ESTA DIRECCION DE LA CONCLUSIÓN DE LOS TRABAJOS DE CONSTRUCCIÓN PARA EL TRAMITE DE LA CONSTANCIA CORRESPONDIENTE.

LA PRESENTE LICENCIA SE OTORGA CON UNA VIGENCIA DE 12 (DOCE) MESES A PARTIR DE SU EMISIÓN, DE CONFORMIDAD CON LO DISPUESTO EN EL REGLAMENTO DE LA LEY QUE REGULA LAS CONSTRUCCIONES PÚBLICAS Y PRIVADAS DEL ESTADO DE VERACRUZ.

ATENTAMENTE  
SUFRAGIO EFECTIVO NO REELECCIÓN  
A 29 DE ENERO DE 2026



ARG. IRAD ANGELES MENDOZA  
DIRECTOR DE DESARROLLO URBANO



# MUNICIPIO DE TUXPAN

RFC: MTU850101H8A

Régimen Fiscal: 603 - Personas Morales con Fines no Lucrativos

Método de Pago: 01 - Efectivo



67  
Folio: CA-712

Receptor:

Domicilio:

## NOIDENTIFICACION

430405  
190105

## DESCRIPCION

Derechos por expedición de certificados y constancias - Constancias Expedidas por Funcionarios o Em  
Contribucion adicional sobre ingresos municipales - Sobre derechos

IMPORTE  
565,70  
84,86  
**TOTAL: \$ 650.56**

Importe Total: \$ 650.56 (SEISCIENTOS CINCUENTA PESOS 56/100 MXN)

Pago de Derechos por expedición de certificados y constancias - Constancias Expedidas por Funcionarios o  
Empleados del Municipio CONSTANCIA DE TERMINACION DE OBRA



29 ENE 2023


PAGO

Este documento sólo será válido si contiene Sello y Firma del Cajero.  
Elaboró: MARICELA MALPICA ESPINOZA. 2026-01-29T13:37:17  
TESORERIA



GOBIERNO MUNICIPAL 2026-2029  
**TUXPAN**  
 ¡Hagamos las cosas BIEN!

**DIRECCIÓN DE  
 DESARROLLO URBANO**



DEPENDENCIA: PRESIDENCIA MUNICIPAL  
 DEPARTAMENTO: DIRECCIÓN DE DESARROLLO URBANO  
 No. LICENCIA: 167  
 EXPEDIENTE: 033/2026

**ASUNTO: CONSTANCIA DE TERMINACION DE OBRA**

**PROPIETARIO**

**PRESENTE**

COMO LO MANIFIESTA EN SU SOLICITUD DE FECHA 09 DE ENERO, Y HABIÉNDOSE CUBIERTO EL PAGO CORRESPONDIENTE EN LA TESORERIA MUNICIPAL DE ACUERDO A LA BOLETA NÚMERO CA-712 EL ARQ. IRAD ANGELES MENDOZA, DIRECTOR DE DESARROLLO URBANO

**HACEN CONSTAR**

QUE DE ACUERDO A LA VISITA DE INSPECCION OCULAR REALIZADA POR PERSONAL TECNICO PERTENECIENTE A ESTA DIRECCION DE DESARROLLO URBANO, SE VERIFICO QUE EN EL INMUEBLE DE SU PROPIEDAD CON CLAVE CATASTRAL No. 02-192-001-17-004-008-00-000-9 CON DOMICILIO EN C \_\_\_\_\_ DE ESTA CIUDAD DE TUXPAN, VER., SE CONSTRUYO UNA CASA-HABITACION CON UNA SUPERFICIE DE 93.60 M2 DISTRIBUIDOS EN 2 (DOS) NIVEL. DICHA CASA-HABITACION SE ENCUENTRA TERMINADA A LA FECHA Y FUE AUTORIZADA CON LA LICENCIA No. 166 DE FECHA 29 DE ENERO DE 2026, POR LO QUE ESTA DIRECCION DE DESARROLLO URBANO NO TIENE INCONVENIENTE EN OTORGAR LA PRESENTE CONSTANCIA DE TERMINACION DE OBRA.

A SOLICITUD DE LA PARTE INTERESADA Y PARA LOS USOS LEGALES QUE MEJOR LE CONVENGAN, SE EXTIENDE LA PRESENTE CONSTANCIA EL DIA 29 DE ENERO DEL AÑO 2026.

**ATENTAMENTE  
 SUFRAGIO EFECTIVO NO REELECCION**

**ARQ. IRAD ANGELES MENDOZA  
 DIRECCION DE DESARROLLO URBANO**





**MUNICIPIO DE TUXPAN**

RFC: MTU850101H8A

Régimen Fiscal: 603 - Personas Morales con Fines no Lucrativos

Método de Pago: 01 - Efectivo



168  
Folio: CA-713

Receptor:

Domicilio:

NOIDENTIFICACION  
61020104

Multas administrativas - Multas al reglamento de construcciones

Importe Total: \$ 1,431.22 (UN MIL CUATROCIENTOS TREINTA Y UN PESOS 22/100 MXN)

Pago de Multas administrativas - Multas al reglamento de construcciones

IMPORTE  
1,431.22  
TOTAL: \$ 1,431.22



29 ENE 2023

PAGADO

Este documento sólo será válido si contiene Sello y Firma del Cajero.  
Elaboró: MARICELA MALPICA ESPINOZA. 2026-01-29T13:38:24  
TESORERIA





# DIRECCIÓN DE DESARROLLO URBANO



Lois

## FORMATO DE SOLICITUD DE TRAMITE

9 | Enero | 2025  
FECHA DE INGRESO

033 -   
NÚMERO DE TRÁMITE

### DATOS DEL PROPIETARIO/REPRESENTANTE LEGAL

NOMBRE/RAZÓN SOCIAL \_\_\_\_\_  
DOMICILIO PARA RECIBIR NOTIFICACIONES \_\_\_\_\_  
TEL: \_\_\_\_\_

### DATOS DEL PREDIO/INMUEBLE

CALLE \_\_\_\_\_ NÚMERO \_\_\_\_\_  
COLONIA \_\_\_\_\_ LOCALIDAD \_\_\_\_\_  
CLAVE CATASTRAL 02 192 001 17 004 008 00 000 9 SUPERFICIE DEL PREDIO M2  
ZONA MPIO. LOC. REG. MANZ. LOTE NIVEL DEPTO. DV.

### TIPO DE TRAMITE

ALINEAMIENTO 7.00 ML \_\_\_\_\_ ML \_\_\_\_\_ ML \_\_\_\_\_  
 NÚMERO OFICIAL \_\_\_\_\_

### CONSTRUCCIÓN/DEMOLICIÓN

TIPO DE CONSTRUCCIÓN Casa. Hgb  
PLANTA BAJA 43.60 46.80 M2  
1ER NIVEL 46.80 M2  
2DO NIVEL \_\_\_\_\_ M2  
3ER NIVEL \_\_\_\_\_ M2  
4TO NIVEL \_\_\_\_\_ M2  
TOTAL 93.60 M2

OBRA NUEVA  
 AMPLIACIÓN  
 REGULARIZACIÓN  
 REMODELACIÓN  
 DEMOLICIÓN  
 RÉG. DE CONDOMINIO  
Número de Unidades Privativas \_\_\_\_\_

PERITO: \_\_\_\_\_ PIEZAS 4 Pzas

REGISTRO DE PLANOS ORIGINAL \_\_\_\_\_ COPIAS \_\_\_\_\_  
 BARDA \_\_\_\_\_ ML \_\_\_\_\_ ML \_\_\_\_\_ ML \_\_\_\_\_  
 COLINDANCIA \_\_\_\_\_  
 DEPÓSITO DE AGUA \_\_\_\_\_ M3/LITROS  
 TANQUE ALMAC. RESIDUOS PELIGROSOS \_\_\_\_\_ M3/LITROS  
 ANTENAS TELECOM./ANUNCIOS ESPECTACULARES \_\_\_\_\_ ML  
 OTROS \_\_\_\_\_

### FUSIÓN/SUBDIVISIÓN/LOTIFICACIÓN

FUSIÓN \_\_\_\_\_ M2 \_\_\_\_\_ LOTES  
 SUBDIVISIÓN \_\_\_\_\_ M2 \_\_\_\_\_ LOTES  
 LOTIFICACIÓN \_\_\_\_\_ M2 \_\_\_\_\_ LOTES

### CONSTANCIAS Y OTROS PERMISOS

CONSTANCIA DE ZONIFICACIÓN \_\_\_\_\_ PERMISO TEMPORAL DE ANUNCIOS   
 CAMBIO DE USO DE SUELO \_\_\_\_\_ LICENCIA DE ANUNCIO FIJO   
 LICENCIA DE USO DE SUELO \_\_\_\_\_ TERMINACIÓN DE OBRA 93.60   
 CONSTANCIA DE USO DE SUELO \_\_\_\_\_ REGISTRO DE P.R.O. 9   
 CORTE DE PAVIMENTO \_\_\_\_\_ M2 USO DE VIA PUBLICA \_\_\_\_\_ M2 \_\_\_\_\_ DIAS  
 OTROS \_\_\_\_\_

### DOCUMENTACIÓN ENTREGADA

ESCRITURA O EQUIVALENTE  
 BOLETA PREDIAL DEL AÑO EN CURSO  
 IDENTIFICACIÓN DEL PROPIETARIO/REPRESENTANTE  
 RECIBO DE PAGO DE AGUA Y DRENAJE  
 LICENCIAS ANTERIORES  
 OTRA \_\_\_\_\_  
 NOTIFICACIONES \_\_\_\_\_  
 CROQUIS  ORIGINAL  COPIAS

OBSERVACIONES

CROQUIS DE LOCALIZACIÓN

FECHA DE ORDEN DE PAGO 15/Enero/25

NOMBRE Y FIRMA DE QUIÉN TRAMITA

NOMBRE Y FIRMA DE QUIÉN RECIBE

¡Hagamos las cosas BIEN!



# DIRECCIÓN DE DESARROLLO URBANO



FECHA DE PRACTICADO 15/01/26

## VERIFICACION

NOMBRE DEL INSPECTOR Luis G Reynard

**ACCESO PRINCIPAL**

BANQUETA 1.50 / 1.50 MTS  
 ARROYO DE CALLE 7.00 MTS  
 SECCION DE CALLE 10.00 MTS  
 FRENTE DEL PREDIO 7.00 MTS

CALLE \_\_\_\_\_  
 COLONIA 1

EL PARAMETRO DE LA CONSTRUCCION DEBERA LOCALIZARSE A UNA DISTANCIA DE 1.50 MTS MEDIDOS A PARTIR DEL FILO EXTERIOR DE LA GUARNICION HACIA EL PREDIO DE SU PROPIEDAD.

**ACCESO SECUNDARIO**

BANQUETA \_\_\_\_\_ MTS  
 ARROYO DE CALLE \_\_\_\_\_ MTS  
 SECCION DE CALLE \_\_\_\_\_ MTS  
 FRENTE DEL PREDIO \_\_\_\_\_ MTS

CALLE \_\_\_\_\_  
 COLONIA \_\_\_\_\_

EL PARAMETRO DE LA CONSTRUCCION DEBERA LOCALIZARSE A UNA DISTANCIA DE \_\_\_\_\_ MTS MEDIDOS A PARTIR DEL FILO EXTERIOR DE LA GUARNICION HACIA EL PREDIO DE SU PROPIEDAD.

EXISTE CONSTRUCCION ANTERIOR APROXIMADO CARACTERISTICAS Y No DE PIEZAS  
 SI  NO

ANTIGÜEDAD \_\_\_\_\_  
 USO DEL PREDIO \_\_\_\_\_

### SERVICIOS

- HABITACIONAL
- COMERCIAL
- INDUSTRIAL
- AGROPECUARIO
- DE SERVICIOS

TIPO \_\_\_\_\_

- AGUA POTABLE
- DRENAJE
- ELECTRICIDAD
- BANQUETA
- PAVIMENTACION

SI NO

<input checked="" type="checkbox"/>	<input type="checkbox"/>
<input checked="" type="checkbox"/>	<input type="checkbox"/>
<input checked="" type="checkbox"/>	<input type="checkbox"/>
<input checked="" type="checkbox"/>	<input type="checkbox"/>
<input checked="" type="checkbox"/>	<input type="checkbox"/>

### EXISTEN FACTORES DE RIESGO:

CERROS  ZANJAS O DRENES

DUCTOS  OTROS \_\_\_\_\_

### OBSERVACIONES:

Existe en el predio una construcción de uso habitacional

### CROQUIS DE LOCALIZACIÓN



FIRMA DEL INSPECTOR

DIRECTOR DE DESARROLLO URBANO

¡Hagamos las cosas BIEN!



GOBIERNO MUNICIPAL 2026-2029  
**TUXPAN**  
 ¡pagamos las cosas BIEN!

TUXPAN  
 2026-2029  
 TESORERÍA MUNICIPAL 2026-2029

# RECIBO DEL IMPUESTO PREDIAL MUNICIPAL

FECHA DE COBRO:  
 08/01/2026 10:05:05 a. m.

H. AYUNTAMIENTO DE: TUXPAN

**PAGADO**  
 TESORERÍA MUNICIPAL  
 IMPUESTO PREDIAL CAJA 6

FOLIO: 7950

CLAVE CATASTRAL						CONDOMINIO		
ZONA	MPIO.	LOC.	REG.	MANZ.	LOTE	NIVEL	DEPTO	D.V.
02	192	001	17	004	008	00	000	9

NOMBRE DEL CONTRIBUYENTE	TIPO DE PREDIO	PERIODO
[REDACTED]	URBANO CONS.	1 y 2 del 2026

UBICACION DEL PREDIO	COLONIA	
[REDACTED]	[REDACTED]	\$ 987342

CON EL DESCUENTO DEL 20% POR EL PAGO ANUAL DURANTE EL MES DE ENERO, CONFORME AL ARTÍCULO 118 SEGUNDO PARRAFO DEL CÓDIGO HACENDARIO MUNICIPAL.	BASE DEL IMPUESTO	IMPUESTO	ADICIONAL
	\$ 987342	\$ 542.64	\$ 54.26

A PAGAR CON DESCUENTO	A PAGAR SIN DESCUENTO	RECARGOS	MULTA
\$ 477.52	\$	\$ 0	\$ 0

Astrid Valdez Sánche

NUM. DE CAJERO  
 6

HONORARIOS	TOTAL A PAGAR
\$ 0	\$ 727.33

NOMBRE DEL CAJERO

~ ORIGINAL CONTRIBUYENTE ~

SERVICIO DE RECOLECCION DE BASURA: 249.81