



MUNICIPIO DE TUXPAN

RFC: MTU850101H8A

Régimen Fiscal: 603 - Personas Morales con Fines no Lucrativos

Método de Pago: 01 - Efectivo



019

Folio: CA-240

Receptor: (

Domicilio: (

NO IDENTIFICACION

430202
190105

DESCRIPCION

Derechos por obras materiales - Asignacion de numero oficial e inspeccion de predios de Uso Habitacional
Contribucion adicional sobre ingresos municipales - Sobre derechos

IMPORTE

339.42
50.91

TOTAL: \$ 390.33

Importe Total: \$ 390.33 (TRESCIENTOS NOVENTA PESOS 33/100 MXN)

Pago de Derechos por obras materiales - Asignacion de numero oficial e inspeccion de predios de Uso Habitacional Medio



14 ENE 2025
PAGADO

Este documento sólo será válido si contiene Sello y Firma del Cajero.
Elaboró: MARICELA MALPICA ESPINOZA. 2026-01-14T12:04:55
CONTRIBUYENTE



MUNICIPIO DE TUXPAN

RFC: MTU850101H8A

Régimen Fiscal: 603 - Personas Morales con Fines no Lucrativos

Método de Pago: 01 - Efectivo



020

Folio: CA-241

Receptor:

Domicilio:

NOIDENTIFICACION

430203
190105

DESCRIPCION

Derechos por obras materiales - Por Licencia de Construccion o Ampliacion, Uso Habitacional Medio, d
Contribucion adicional sobre ingresos municipales - Sobre derechos

IMPORTE

565.70
84.86

TOTAL: \$ 650.56

Importe Total: \$ 650.56 (SEISCIENTOS CINCUENTA PESOS 56/100 MXN)

Pago de Derechos por obras materiales - Por Licencia de Construccion o Ampliacion, Uso Habitacional Medio, de 1 a
40 M2



Este documento sólo será válido si contiene Sello y Firma del Cajero.
Elaboró: MARICELA MALPICA ESPINOZA. 2026-01-14T12:05:55
CONTRIBUYENTE



MUNICIPIO DE TUXPAN

RFC: MTU850101H8A

Régimen Fiscal: 603 - Personas Morales con Fines no Lucrativos

Método de Pago: 01 - Efectivo



021
Folio: CA-242

Receptor:

Domicilio: (

NOIDENTIFICACION

430405
190105

DESCRIPCION

Derechos por expedición de certificados y constancias - Constancias Expedidas por Funcionarios o Em
Contribucion adicional sobre ingresos municipales - Sobre derechos

IMPORTE
565.70
84.86

TOTAL: \$ 650.56

Importe Total: \$ 650.56 (SEISCIENTOS CINCUENTA PESOS 56/100 MXN)

Pago de Derechos por expedición de certificados y constancias - Constancias Expedidas por Funcionarios o
Empleados del Municipio **CONSTANCIA DE TERMINACION DE OBRA**



14 ENE 2023

PAGADO

Este documento sólo será válido si contiene Sello y Firma del Cajero.

Elaboró: MARICELA MALPICA ESPINOZA. 2026-01-14T12:06:40
CONTRIBUYENTE



MUNICIPIO DE TUXPAN

RFC: MTU850101H8A

Régimen Fiscal: 603 - Personas Morales con Fines no Lucrativos

Método de Pago: 01 - Efectivo



Folio: CA-239

045

Receptor:

Domicilio:

NOIDENTIFICACION

430201
190105

DESCRIPCION

Derechos por obras materiales - Alineamiento de predios, De 1 A 10 ML - De Uso Habitacional Medio
Contribucion adicional sobre ingresos municipales - Sobre derechos

IMPORTE
339.42
50.91

TOTAL: \$ 390.33

Importe Total: \$ 390.33 (TRESCIENTOS NOVENTA PESOS 33/100 MXN)

Pago de Derechos por obras materiales - Alineamiento de predios, De 1 A 10 ML - De Uso Habitacional Medio



14 ENE 2026

PAGADO

Este documento sólo será válido si contiene Sello y Firma del Cajero.
Elaboró: MARICELA MALPICA ESPINOZA, 2026-01-14T12:04:25
CONTRIBUYENTE



MUNICIPIO DE TUXPAN

RFC: MTU850101H8A

Régimen Fiscal: 603 - Personas Morales con Fines no Lucrativos

Método de Pago: 01 - Efectivo



022
Folio: CA-243

Receptor:

Domicilio: '

NOIDENTIFICACION

61020104

DESCRIPCION

Multas administrativas - Multas al reglamento de construcciones

Importe Total: \$ 650.56 (SEISCIENTOS CINCUENTA PESOS 56/100 MXN)

Pago de Multas administrativas - Multas al reglamento de construcciones (DESARROLLO URBANO)

IMPORTE

650.56

TOTAL: \$ 650.56



14 ENE 2023


PAGADO

Este documento sólo será válido si contiene Sello y Firma del Cajero
Elaboró: MARICELA MALPICA ESPINOZA. 2026-01-14T12:07:44
CONTRIBUYENTE



GOBIERNO MUNICIPAL 2026-2029
TUXPAN
 ¡Hagamos las cosas BIEN!

**DIRECCIÓN DE
 DESARROLLO URBANO**



DEPENDENCIA:	<u>PRESIDENCIA MUNICIPAL</u>
DEPARTAMENTO:	<u>DIRECCIÓN DE DESARROLLO URBANO</u>
No. LICENCIA:	<u>018</u>
EXPEDIENTE:	<u>045/2026</u>

ASUNTO: ALINEAMIENTO OFICIAL

**PROPIETARIO
 PRESENTE**

COMO LO MANIFIESTA EN SU SOLICITUD DE FECHA 13 DE ENERO, DE LOS CORRIENTES, Y HABÍENDOSE CUBIERTO EL PAGO CORRESPONDIENTE EN LA TESORERIA MUNICIPAL DE ACUERDO A LA BOLETA NÚMERO CA-239 ANEXO A LA PRESENTE EL DICTAMEN DE ALINEAMIENTO EMITIDO POR LA DIRECCION DE DESARROLLO URBANO DE ESTA ADSCRIPCIÓN RESPECTO DEL PREDIO QUE SE DESCRIBE CON:

CLAVE CATASTRAL No: 02-192-001-02-078-013-00-000-8
 CALLE: _____
 DE LA COL. _____
 LOCALIDAD: _____

INDICÁNDOLE QUE DEBERÁ APEGARSE A LAS INDICACIONES QUE EL MISMO CONTIENE; Y DEBERÁ SATISFACER LO ESTIPULADO POR LOS ARTÍCULOS 34 Y 35 DEL REGLAMENTO QUE REGULA LAS CONSTRUCCIONES PÚBLICAS Y PRIVADAS DEL ESTADO DE VERACRUZ.

ATENTAMENTE
SUFRAGIO EFECTIVO NO REELECCIÓN
 A 14 DE ENERO DE 2026
DIRECTOR DE DESARROLLO URBANO


 ARQ. IRAD ANGELES MENDOZA



ASUNTO: DICTAMEN DE ALINEAMIENTO

**PROPIETARIO
PRESENTE**

ALINEAMIENTO No.	018	
UBICADO EN:	-	
FECHA DE PRACTICADO:	14 DE ENERO DE 2026	
FRENTE AL PREDIO	8.25	ML.
BANQUETA:	1.50/3.50	MTS.
ARROYO DE CALLE:	7.00	MTS.
SECCIÓN DE CALLE:	10.00	MTS.
DICTAMEN:	EL PARAMENTO DE LA CONSTRUCCION DEBERA LOCALIZARSE A UNA DISTANCIA MINIMA DE 1.50 MTS MEDIDOS APARTIR DEL FILO EXTERIOR DE LA GUARNICION HACIA EL PREDIO DE SU PROPIEDAD.	



AFECTACIONES Y RESTRICCIONES DE CARÁCTER URBANO, FEDERALES, ESTATALES Y MUNICIPALES:

NINGUNA

SE PROHÍBE ESTRUCTAMENTE CONSTRUIR FUERA DE ESTE ALINEAMIENTO, ASI COMO REALIZAR ESCALONES SOBRE EL ÁREA DE LAS BANQUETAS Y ESTAS DEBERAN CONSTRUIRSE AL NIVEL DE LA GUARNICIÓN.

EL PRESENTE ALINEAMIENTO SE OTORGA CON UNA VIGENCIA DE 1 AÑO, Y DE ACUERDO A LO ESTIPULADO EN LOS ARTÍCULOS 34 Y 35, Y SU ALTERACIÓN ES OBJETO DE INFRACCIÓN DE ACUERDO CON LOS ARTÍCULOS 270 Y 271, DEL REGLAMENTO DE LA LEY QUE REGULA LAS CONSTRUCCIONES PUBLICAS Y PRIVADAS DEL ESTADO DE VERACRUZ.

**ATENTAMENTE
SUFRAGIO EFECTIVO NO REELECCIÓN**

A 14 DE ENERO DE 2026

DIRECTOR DE DESARROLLO URBANO


ARQ. IRAD ANGELES MENDOZA





GOBIERNO MUNICIPAL 2026-2029
TUXPAN
 ¡Hagamos las cosas BIEN!

**DIRECCIÓN DE
 DESARROLLO URBANO**



DEPENDENCIA: PRESIDENCIA MUNICIPAL
 DEPARTAMENTO: DIRECCIÓN DE DESARROLLO URBANO
 No. LICENCIA: 019
 EXPEDIENTE: 045/2026

ASUNTO: CONSTANCIA DE NUMERO OFICIAL

**PROPIETARIO
 PRESENTE**

COMO LO MANIFIESTA EN SU SOLICITUD DE FECHA 13 DE ENERO, DE LOS CORRIENTES, Y HABÍENDOSE CUBIERTO EL PAGO CORRESPONDIENTE EN LA TESORERIA MUNICIPAL DE ACUERDO A LA BOLETA NÚMERO CA-240 COMUNICO A USTED QUE LA DIRECCION DE DESARROLLO URBANO DE ESTA ADSCRIPCIÓN LE CONCEDEN AL PREDIO CON CLAVE CATASTRAL No: 02-192-001-02-078-013-00-000-8 DE ACUERDO AL PLANO REGULADOR EL NÚMERO OFICIAL:

19-A (DIECINUEVE A)
 DE LA C. _____
 COL. _____

EL PRESENTE NUMERO OFICIAL SE OTORGA CON UNA VIGENCIA DE **UN AÑO** A PARTIR DE LA FECHA DE EXPEDICION DE CONFORMIDAD CON LOS ARTICULOS 33 AL 35 DEL REGLAMENTO QUE REGULA LAS CONSTRUCCIONES PUBLICAS Y PRIVADAS DEL ESTADO DE VERACRUZ.


ATENTAMENTE
SUFRAGIO EFECTIVO NO REELECCIÓN
A 14 DE ENERO DE 2026
DIRECTOR DE DESARROLLO URBANO

ARQ. IRAD ANGELES MENDOZA





**DIRECCIÓN DE
 DESARROLLO URBANO**



DEPENDENCIA:	PRESIDENCIA MUNICIPAL
DEPARTAMENTO:	DIRECCIÓN DE DESARROLLO URBANO
No. LICENCIA:	020
EXPEDIENTE:	045/2026

ASUNTO: LICENCIA DE CONSTRUCCION

**PROPIETARIO
 PRESENTE**

EN ATENCIÓN A SU SOLICITUD DE FECHA 13 DE ENERO DE LOS CORRIENTES, RESPECTO DEL PREDIO DE SU PROPIEDAD CON CLAVE CATASTRAL NO: 02-192-001-02-078-013-00-000-8 Y SUPERFICIE DE: 379.17 M² UBICADO EN C. _____, CONFORME AL ALINEAMIENTO NO. 018 DE FECHA: 14 DE ENERO DE 2026.

LE COMUNICO QUE HABIÉNDOSE CUBIERTO EL PAGO CORRESPONDIENTE EN LA TESORERIA MUNICIPAL DE ACUERDO A LA BOLETA NÚMERO CA-241 LA DIRECCION DE DESARROLLO URBANO DE ESTA ADSCRIPCIÓN LE CONCEDE LA PRESENTE LICENCIA DE CONSTRUCCIÓN DE: 32.00 M2 EN PLANTA BAJA DE REGULARIZACION DE CASA-HABITACION. QUE CONSTA DE 2 (DOS) PZA(S) EN 1 (UNO) NIVEL(S) CON UN TOTAL DE 32.00 M²; CONFORME AL CROQUIS DE DISTRIBUCIÓN PRESENTADO. ASI MISMO LE INFORMO QUE ESTE DOCUMENTO DEBERÁ ESTAR DISPONIBLE EN LA OBRA, Y DEBERA INFORMAR A ESTA COORDINACION DE LA CONCLUSIÓN DE LOS TRABAJOS DE CONSTRUCCIÓN PARA EL TRAMITE DE LA CONSTANCIA CORRESPONDIENTE.

LA PRESENTE LICENCIA SE OTORGA CON UNA VIGENCIA DE 12 (DOCE) MESES A PARTIR DE SU EMISIÓN, DE CONFORMIDAD CON LO DISPUESTO EN EL REGLAMENTO DE LA LEY QUE REGULA LAS CONSTRUCCIONES PÚBLICAS Y PRIVADAS DEL ESTADO DE VERACRUZ.

ATENTAMENTE
SUFRAGIO EFECTIVO NO REELECCIÓN
 A 14 DE ENERO DE 2026
 DIRECTOR DE DESARROLLO URBANO

ARQ. IRAD ANGELES MENDOZA





DEPENDENCIA:	<u>PRESIDENCIA MUNICIPAL</u>
DEPARTAMENTO:	<u>DIRECCIÓN DE OBRAS PUBLICAS</u>
MESA:	<u>COORDINACION DE DESARROLLO URBANO</u>
No. LICENCIA:	<u>021</u>
EXPEDIENTE:	<u>045/2026</u>

ASUNTO: CONSTANCIA DE TERMINACION DE OBRA

**PROPIETARIO
PRESENTE**

COMO LO MANIFIESTA EN SU SOLICITUD DE FECHA 13 DE ENERO Y HABÍENDOSE CUBIERTO EL PAGO CORRESPONDIENTE EN LA TESORERIA MUNICIPAL DE ACUERDO A LA BOLETA NÚMERO CA-242 EL ARQ. IRAD ANGELES MENDOZA, DIRECTOR DE DESARROLLO URBANO-

HACE CONSTAR

QUE DE ACUERDO A LA VISITA DE INSPECCION OCULAR REALIZADA POR PERSONAL TECNICO PERTENECIENTE A ESTA DIRECCION DE DESARROLLO URBANO, SE VERIFICO QUE EN EL INMUEBLE DE SU PROPIEDAD CON CLAVE CATASTRAL No. 02-192-001-02-078-013-00-000-8 CON DOMICILIO EN CALLE _____ E ESTA CIUDAD DE TUXPAN, VER., SE CONSTRUYO UNA CASA-HABITACION CON UNA SUPERFICIE DE 32.00 M2 DISTRIBUIDOS EN 1 (UNO) NIVEL. DICHA CASA-HABITACION SE ENCUENTRA TERMINADA A LA FECHA Y FUE AUTORIZADA CON LA LICENCIA No. 020 DE FECHA 14 DE ENERO DE 2026, POR LO QUE ESTA DIRECCION DE DESARROLLO URBANO NO TIENE INCONVENIENTE EN OTORGAR LA PRESENTE CONSTANCIA DE TERMINACION DE OBRA.

A SOLICITUD DE LA PARTE INTERESADA Y PARA LOS USOS LEGALES QUE MEJOR LE CONVENGAN, SE EXTIENDE LA PRESENTE CONSTANCIA EL DIA 14 DE ENERO DEL AÑO 2026.

**ATENTAMENTE
SUFRAGIO EFECTIVO NO REELECCIÓN**

DIRECTOR DE DESARROLLO URBANO



ARQ. IRAD ANGELES MENDOZA





DIRECCIÓN DE DESARROLLO URBANO



FORMATO DE PAGO

DATOS DEL PROPIETARIO/REPRESENTANTE LEGAL	
NÚMERO DE TRÁMITE	045
NOMBRE/RAZÓN SOCIAL	_____
_____	RFC _____
DOMICILIO FISCAL	_____
DATOS DEL PREDIO/INMUEBLE	
CALLE _____	NÚMERO _____
COLONIA _____	LOCALIDAD TUXPAN, VER.
CLAVE CATASTRAL _____	02-192-001-02-078-013-00-000-8
ZONA MPIO LOC REG MANZ LOTE NIVEL DPTO DV	
TIPO DE TRÁMITE	ALINEAMIENTO, No. OF., LIC. DE CONSTRUCCION Y T. O.
TIPO DE CONSTRUCCIÓN	REGULARIZACION CASA-HABITACION
SUPERFICIE DE CONSTRUCCIÓN	<input type="text" value="32.00"/> <input type="text" value="0.00"/> <input type="text" value="0.00"/> <input type="text" value="0.00"/> <input type="text" value="32.00"/>
NIVEL	PLANTA BAJA PRIMERO SEGUNDO TERCER TOTAL

	CANTIDAD	UNIDAD	TARIFA EN UMA	SUBTOTAL	15% ADIC	TOTAL
ALINEAMIENTO	8.25	M. L.	3.00	\$339.42	\$50.91	\$390.33
NÚMERO OFICIAL	UNO		3.00	\$339.42	\$50.91	\$390.33
LIC. CONSTRUCCIÓN	32.00	M2	5.00	\$565.70	\$84.86	\$650.56
REGISTRO DE PLANO						\$0.00
BARDA						\$0.00
DEPÓSITO DE AGUA						\$0.00
TANQUE ALMAC.						\$0.00
ANTENA/ESPECTACULAR						\$0.00
DEMOLICIÓN						\$0.00
LIC. USO DE SUELO						\$0.00
CAMBIO USO DE SUELO						\$0.00
SUBDIVISIÓN/FUSIÓN						\$0.00
USO DE LA VÍA PÚBLICA						\$0.00
LIC. DE ANUNCIO						\$0.00
ANUNCIO TEMPORAL						\$0.00
CONSTANCIA T. O.	1.00		5.00	\$565.70	\$84.86	\$650.56
OTROS						\$0.00

FECHA DE ELABORACIÓN 14 DE ENERO DE 2026
 FECHA LÍMITE DE PAGO 16 DE FEBRERO DE 2026

SUBTOTAL	\$	\$2,081.78
NOTIFICACIÓN	\$	\$0.00
MULTA	\$	\$650.56
TOTAL	\$	\$2,732.33

FIRMA DE AUTORIZACIÓN

FIRMA DEL SOLICITANTE

CON FUNDAMENTO EN LA LEY DE INGRESOS DEL MUNICIPIO DE TUXPAN DEL ESTADO DE VERACRUZ DE IGNACIO DE LA LLAVE

¡Hagamos las cosas BIEN!

Av. Juárez #20, Zona Centro, 92800 | Tuxpan de Rodríguez Cano, Veracruz.



DIRECCIÓN DE DESARROLLO URBANO



FORMATO DE SOLICITUD DE TRAMITE

13 Enero 20 26
FECHA DE INGRESO

045
NÚMERO DE TRÁMITE

DATOS DEL PROPIETARIO/REPRESENTANTE LEGAL

NOMBRE/RAZÓN SOCIAL _____
DOMICILIO PARA RECIBIR NOTIFICACIONES _____
TEL: _____

DATOS DEL PREDIO/INMUEBLE

CALLE _____ NÚMERO 19-A
COLONIA _____ LOCALIDAD _____
CLAVE CATASTRAL 02 192 001 02 078 013 00 000 8 SUPERFICIE DEL PREDIO M2
ZONA MPIO. LOC. REG. MANZ. LOTE NIVEL DEPTO. DV.

Reconstrucción

TIPO DE TRAMITE

ALINEAMIENTO 8.25 ML
 NÚMERO OFICIAL

CONSTRUCCIÓN/DEMOLICIÓN

TIPO DE CONSTRUCCIÓN Casa-Hab
PLANTA BAJA 32.00 M2
1ER NIVEL _____ M2
2DO NIVEL _____ M2
3ER NIVEL _____ M2
4TO NIVEL _____ M2
RÉG. DE CONDOMINIO TOTAL _____ M2

PERITO: _____ PIEZAS _____
 REGISTRO DE PLANOS ORIGINAL _____ COPIAS _____
 BARDA _____ ML _____ ML _____ ML
 COLINDANCIA _____
 DEPÓSITO DE AGUA _____ M3/LITROS
 TANQUE ALMAC. RESIDUOS PELIGROSOS _____ M3/LITROS
 ANTENAS TELECOM./ANUNCIOS ESPECTACULARES _____ ML
 OTROS _____

FUSIÓN/SUBDIVISIÓN/LOTIFICACIÓN

FUSIÓN _____ M2 _____ LOTES
 SUBDIVISIÓN _____ M2 _____ LOTES
 LOTIFICACIÓN _____ M2 _____ LOTES

CONSTANCIAS Y OTROS PERMISOS

CONSTANCIA DE ZONIFICACIÓN _____ PERMISO TEMPORAL DE ANUNCIOS
 CAMBIO DE USO DE SUELO _____ LICENCIA DE ANUNCIO FIJO
 LICENCIA DE USO DE SUELO _____ TERMINACIÓN DE OBRA
 CONSTANCIA DE USO DE SUELO _____ REGISTRO DE P.R.O.
 CORTE DE PAVIMENTO _____ M2 USO DE VIA PUBLICA _____ M2 _____ DIAS
 OTROS _____

DOCUMENTACIÓN ENTREGADA

ESCRITURA O EQUIVALENTE
 BOLETA PREDIAL DEL AÑO EN CURSO
 IDENTIFICACIÓN DEL PROPIETARIO/REPRESENTANTE
 RECIBO DE PAGO DE AGUA Y DRENAJE
 LICENCIAS ANTERIORES
 OTRA _____
 NOTIFICACIONES _____
 CROQUIS ORIGINAL COPIAS



OBSERVACIONES

CROQUIS DE LOCALIZACIÓN

FECHA DE ORDEN DE PAGO 20 Enero 26


Clordia Liz Cruz 72102
NOMBRE Y FIRMA DE QUIÉN TRAMITA

NOMBRE Y FIRMA DE QUIÉN RECIBE

¡Hagamos las cosas BIEN!

FECHA DE PRACTICADO 14/01/26 VERIFICACION
NOMBRE DEL INSPECTOR _____

ACCESO PRINCIPAL

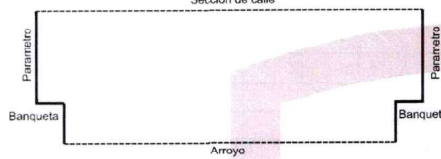


BANQUETA 1.50 / 1.50 MTS
ARROYO DE CALLE 7.00 MTS
SECCION DE CALLE 10.00 MTS
FRENTE DEL PREDIO 8.25 MTS

CALLE _____
COLONIA _____

EL PARAMETRO DE LA CONSTRUCCIÓN DEBERA LOCALIZARSE A UNA DISTANCIA DE 1.50 MTS MEDIDOS A PARTIR DEL FILO EXPERIOR DE LA GUARNICION HACIA EL PREDIO DE SU PROPIEDAD.

ACCESO SECUNDARIO



BANQUETA _____ MTS
ARROYO DE CALLE _____ MTS
SECCION DE CALLE _____ MTS
FRENTE DEL PREDIO _____ MTS

CALLE _____
COLONIA _____

EL PARAMETRO DE LA CONSTRUCCIÓN DEBERA LOCALIZARSE A UNA DISTANCIA DE _____ MTS MEDIDOS A PARTIR DEL FILO EXPERIOR DE LA GUARNICION HACIA EL PREDIO DE SU PROPIEDAD.

EXISTE CONSTRUCCIÓN ANTERIOR SI NO APROXIMADO _____ CARACTERISTICAS Y No DE PIEZAS _____

ANTIGÜEDAD _____
USO DEL PREDIO _____

HABITACIONAL TIPO _____
COMERCIAL
INDUSTRIAL
AGROPECUARIO
DE SERVICIOS

SERVICIOS
AGUA POTABLE
DRENAJE
ELECTRICIDAD
BANQUETA
PAVIMENTACIÓN


EXISTEN FACTORES DE RIESGO:
CERROS ZANJAS O DRENES DUCTOS OTROS _____

OBSERVACIONES:
Existe un predio con una construcción de 32 m² a prox plantas bajas



R.ws
FIRMA DEL INSPECTOR

DIRECTOR DE DESARROLLO URBANO



RECIBO DEL IMPUESTO PREDIAL MUNICIPAL

H. AYUNTAMIENTO DE: **TUXPAN**

FECHA DE COBRO:
09/01/2024 11:31:56 a. m.

TESORERIA MUNICIPAL

FOLIO: 7775

CLAVE CATASTRAL						CONDOMINIO		
ZONA	MPIO.	LOC.	REG.	MANZ.	LOTE	NIVEL	DEPTO.	D.V.
02	192	001	02	078	013	00	000	8

NOMBRE DEL CONTRIBUYENTE	TIPO DE PREDIO	PERIODO
	UR. CAT. BALDIO	1 y 2 del 2024

UBICACION DEL PREDIO	COLONIA	\$ 253292
----------------------	---------	-----------

CON EL DESCUENTO DEL 20% POR EL PAGO ANUAL DURANTE EL MES DE ENERO, CONFORME AL ARTICULO 116 SEGUNDO PARRAFO DEL CODIGO HACENDARIO MUNICIPAL.	BASE DEL IMPUESTO	IMPUESTO	ADICIONAL
	\$ 341.1	\$ 341.1	\$ 34.12
A PAGAR CON DESCUENTO	A PAGAR SIN DESCUENTO	RECARGOS	MULTA
\$ 300.16	\$ 341.1	\$ 0	\$ 0
	HONORARIOS	TOTAL A PAGAR	
	\$ 0	\$ 300.16	

GABRIEL SOSA DE LA L
NOMBRE DEL CAJERO

NUM. DE CAJERO
TESORERIA MUNICIPAL

PAGADO
~ ORIGINAL CONTRIBUYENTE ~
PRE-DIAL CATA



COMISION DEL AGUA DEL ESTADO DE VERACRUZ
MATRIZ: AV LAZARO CARDENAS No. 285 COL. EL MIRADOR C.P. 91170 XALAPA, VER. TEL. (228) 814 98 89
R.F.C. CAE 010629 3PA

Con fundamentos en los artículos 1, 2, 6, 16, 18, 19, 64, 69 y 107, 148 Párrafo 2do, 149, 150, 151 y demás relativos y aplicables de la Ley No. 21 de Aguas del Estado de Veracruz de Ignacio de la Llave.

CUENTA	FECHA LIMITE DE PAGO	ATRASO	TOTAL A PAGAR
21582		0	1,982.55

DATOS DEL USUARIO

CRUZ PEREZ CLAUDIA LUZ
CRISPIN BAUTISTA No. 19
ANAHUAC, TUXPAN
01-02-0002-02450-00-00-01

<<PAGADO>> FOLIO RECIBO: S-00078462 09/ENE/2024 10:43 A. M. U0017

ANTERIOR	ACTUAL	CONSUMO	PROMEDIO	CALCULO	MES FACTURADO
0	0	10	10	MEDIDO	DIC-2023

PERIODO FACTURADO	TIPO DE USUARIO	SERVICIO	MEDIDOR
DIC-2023	DOM. POPULAR		4173947

CONCEPTO	IMPORTE	AVISOS IMPORTANTES
----------	---------	--------------------

AJUSTE POR PAGO TARJ DEBITO	0.00
PAGO ANT. Agua	1,211.11
*PAGO ANT. Drenaje	302.77
*PAGO ANT. Saneamiento	275.40
*PAGO ANT. DESAZOLVE	86.86
PER.:ENE 2024-DIC 2024	0
METROS :120 MESES :12	0

SUBTOTAL	1,876.14
I.V.A	106.41
TOTAL A PAGAR	1,982.55



UN MIL NOVECIENTOS OCHENTA Y DOS PESOS CON 55/100 M.N.