



MUNICIPIO DE TUXPAN

RFC: MTU850101H8A

Régimen Fiscal: 603 - Personas Morales con Fines no Lucrativos

Método de Pago: 01 - Efectivo

100



1A9

Folio: CA-636

Receptor: I

Domicilio:

NOIDENTIFICACION

430201
190105

DESCRIPCION

Derechos por obras materiales - Alineamiento de predios, De 1 A 10 ML - De Uso Habitacional Medio
Contribucion adicional sobre ingresos municipales - Sobre derechos

IMPORTE
339.42
50.91

TOTAL: \$ 390.33

Importe Total: \$ 390.33 (TRESCIENTOS NOVENTA PESOS 33/100 MXN)

Pago de Derechos por obras materiales - Alineamiento de predios, De 1 A 10 ML - De Uso Habitacional Medio




28 ENE 2026



Este documento sólo será válido si contiene Sello y Firma del Cajero.
Elaboró: MARICELA MALPICA ESPINOZA. 2026-01-28T11:44:18
CONTRIBUYENTE



**DIRECCIÓN DE
DESARROLLO URBANO**



| | |
|---------------|---------------------------------------|
| DEPENDENCIA: | <u>PRESIDENCIA MUNICIPAL</u> |
| DEPARTAMENTO: | <u>DIRECCIÓN DE DESARROLLO URBANO</u> |
| No. LICENCIA: | <u>149</u> |
| EXPEDIENTE: | <u>050/2026</u> |

ASUNTO: ALINEAMIENTO OFICIAL

**PROPIETARIO
PRESENTE**

COMO LO MANIFIESTA EN SU SOLICITUD DE FECHA 13 DE ENERO DE LOS CORRIENTES, Y HABÍENDOSE CUBIERTO EL PAGO CORRESPONDIENTE EN LA TESORERIA MUNICIPAL DE ACUERDO A LA BOLETA NÚMERO CA-436 ANEXO A LA PRESENTE EL DICTAMEN DE ALINEAMIENTO EMITIDO POR LA DIRECCION DE DESARROLLO URBANO DE ESTA ADSCRIPCIÓN RESPECTO DEL PREDIO QUE SE DESCRIBE CON:

CLAVE CATASTRAL No: 02-192-001-06-296-048-00-000-2

CALLE: _____

DE LA COL. A _____


LOCALIDAD: _____

INDICÁNDOLE QUE DEBERÁ APEGARSE A LAS INDICACIONES QUE EL MISMO CONTIENE; Y DEBERÁ SATISFACER LO ESTIPULADO POR LOS ARTÍCULOS 34 Y 35 DEL REGLAMENTO QUE REGULA LAS CONSTRUCCIONES PÚBLICAS Y PRIVADAS DEL ESTADO DE VERACRUZ.

ATENTAMENTE
SUFRAGIO EFECTIVO NO REELECCIÓN
A 28 DE ENERO DE 2026
DIRECTOR DE DESARROLLO URBANO



ARQ. IRAD ANGELES MENDOZA

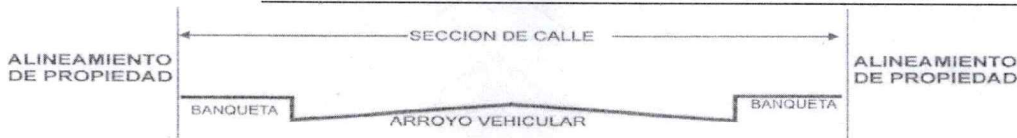




ASUNTO: DICTAMEN DE ALINEAMIENTO

**PROPIETARIO
 PRESENTE**

| | | |
|----------------------|--|------|
| ALINEAMIENTO No. | 149 | |
| UBICADO EN: | | |
| FECHA DE PRACTICADO: | 15 DE ENERO DE 2026 | |
| FRENTE AL PREDIO | 10.00 | ML. |
| BANQUETA: | 2.00/2.00 | MTS. |
| ARROYO DE CALLE: | 8.00 | MTS. |
| SECCIÓN DE CALLE: | 12.00 | MTS. |
| DICTAMEN: | EL PARAMENTO DE LA CONSTRUCCION DEBERA LOCALIZARSE A UNA DISTANCIA MINIMA DE 6.00 MTS MEDIDOS APARTIR DEL CENTRO DE LA CALLE HACIA EL PREDIO DE SU PROPIEDAD | |



AFECTACIONES Y RESTRICCIONES DE CARÁCTER URBANO, FEDERALES, ESTATALES Y MUNICIPALES:

NINGUNA

SE PROHÍBE ESTRUCTAMENTE CONSTRUIR FUERA DE ESTE ALINEAMIENTO, ASI COMO REALIZAR ESCALONES SOBRE EL ÁREA DE LAS BANQUETAS Y ESTAS DEBERAN CONSTRUIRSE AL NIVEL DE LA GUARNICIÓN.

EL PRESENTE ALINEAMIENTO SE OTORGA CON UNA **VIGENCIA DE 1 AÑO**, Y DE ACUERDO A LO ESTIPULADO EN LOS ARTÍCULOS 34 Y 35, Y SU ALTERACIÓN ES OBJETO DE INFRACCIÓN DE ACUERDO CON LOS ARTÍCULOS 270 Y 271, DEL REGLAMENTO DE LA LEY QUE REGULA LAS CONSTRUCCIONES PUBLICAS Y PRIVADAS DEL ESTADO DE VERACRUZ.

ATENTAMENTE

SUFRAGIO EFECTIVO NO REELECCIÓN

A 28 DE ENERO DE 2026

DIRECTOR DE DESARROLLO URBANO

ARQ. IRAD ANGELES MENDOZA





MUNICIPIO DE TUXPAN

RFC: MTU850101H8A

Régimen Fiscal: 603 - Personas Morales con Fines no Lucrativos

Método de Pago: 01 - Efectivo



150
Folio: CA-637

Receptor:

Domicilio:

NOIDENTIFICACION

430202

190105

DESCRIPCION

Derechos por obras materiales - Asignacion de numero oficial e inspeccion de predios de Uso Habitacional

Contribucion adicional sobre Ingresos municipales - Sobre derechos

IMPORTE

339.42

50.91

TOTAL: \$ 390.33

Importe Total: \$ 390.33 (TRESCIENTOS NOVENTA PESOS 33/100 MXN)

Pago de Derechos por obras materiales - Asignacion de numero oficial e inspeccion de predios de Uso Habitacional Medio



28 ENE 2023

PAGADO

Este documento sólo será válido si contiene Sello y Firma del Cajero.

Elaboró: MARICELA MALPICA ESPINOZA, 2026-01-28T11:44:57

CONTRIBUYENTE



GOBIERNO MUNICIPAL 2026-2029
TUXPAN
 ¡Hagamos las cosas BIEN!

**DIRECCIÓN DE
 DESARROLLO URBANO**



DEPENDENCIA: PRESIDENCIA MUNICIPAL
 DEPARTAMENTO: DIRECCIÓN DE DESARROLLO URBANO
 No. LICENCIA: 150
 EXPEDIENTE: 050/2026

ASUNTO: CONSTANCIA DE NUMERO OFICIAL

**PROPIETARIO
 PRESENTE**

COMO LO MANIFIESTA EN SU SOLICITUD DE FECHA 13 DE ENERO DE LOS CORRIENTES, Y HABIÉNDOSE CUBIERTO EL PAGO CORRESPONDIENTE EN LA TESORERIA MUNICIPAL DE ACUERDO A LA BOLETA NÚMERO CA-437 COMUNICO A USTED QUE LA DIRECCION DE DESARROLLO URBANO DE ESTA ADSCRIPCIÓN LE CONCEDEN AL PREDIO CON CLAVE CATASTRAL No: 02-192-001-06-296-048-00-000-2 DE ACUERDO AL PLANO REGULADOR EL NÚMERO OFICIAL:

 DE LA C. _____
 COL. _____

EL PRESENTE NUMERO OFICIAL SE OTORGA CON UNA VIGENCIA DE **UN AÑO** A PARTIR DE LA FECHA DE EXPEDICION DE CONFORMIDAD CON LOS ARTICULOS 33 AL 35 DEL REGLAMENTO QUE REGULA LAS CONSTRUCCIONES PUBLICAS Y PRIVADAS DEL ESTADO DE VERACRUZ.

ATENTAMENTE
SUFRAGIO EFECTIVO NO REELECCIÓN
 A 28 DE ENERO DE 2026
DIRECTOR DE DESARROLLO URBANO


 ARQ. IRAD ANGELES MENDOZA





MUNICIPIO DE TUXPAN

RFC: MTU850101H8A

Régimen Fiscal: 603 - Personas Morales con Fines no Lucrativos

Método de Pago: 01 - Efectivo



151

Folio: CA-638

Receptor:

Domicilio:

NO IDENTIFICACION

430203
190105

DESCRIPCION

Derechos por obras materiales - Por Licencia de Construccion o Ampliacion, Uso Habitacional Medio, d
Contribucion adicional sobre ingresos municipales - Sobre derechos

IMPORTE

1,470.82
220.62

TOTAL: \$ 1,691.44

Importe Total: \$ 1,691.44 (UN MIL SEISCIENTOS NOVENTA Y UN PESOS 44/100 MXN)

Pago de Derechos por obras materiales - Por Licencia de Construccion o Ampliacion, Uso Habitacional Medio, de
mas de 100 a 150




28 ENE 2023

PAGADO

Este documento sólo será válido si contiene Sello y Firma del Cajero.
Elaboró: MARICELA MALPICA ESPINOZA. 2026-01-28T11:47:14
CONTRIBUYENTE



**DIRECCIÓN DE
DESARROLLO URBANO**



DEPENDENCIA: PRESIDENCIA MUNICIPAL
DEPARTAMENTO: DIRECCIÓN DE DESARROLLO URBANO
No. LICENCIA: 151
EXPEDIENTE: 050/2026

ASUNTO: LICENCIA DE CONSTRUCCION

**PROPIETARIO
PRESENTE**

EN ATENCIÓN A SU SOLICITUD DE FECHA 13 DE ENERO DE LOS CORRIENTES, RESPECTO DEL PREDIO DE SU PROPIEDAD CON CLAVE CATASTRAL NO: 02-192-001-06-296-048-00-000-2 Y SUPERFICIE DE: 200.00 M² UBICADO EN C. _____,

CONFORME AL ALINEAMIENTO NO. 149 DE FECHA: 28 DE ENERO DE 2026.

LE COMUNICO QUE HABIÉNDOSE CUBIERTO EL PAGO CORRESPONDIENTE EN LA TESORERIA MUNICIPAL DE ACUERDO A LA BOLETA NÚMERO CA-438 LA DIRECCION DE DESARROLLO URBANO DE ESTA ADSCRIPCIÓN LE CONCEDE LA PRESENTE LICENCIA DE CONSTRUCCIÓN DE: 57.90 M² EN PLANTA BAJA Y 37.42 M2 EN PRIMER NIVEL DE CONSTRUCCION DE CASA-HABITACION. QUE CONSTA DE 4 (CUATRO) PZA(S) EN 2 (DOS) NIVEL (S) CON UN TOTAL DE 95.37 M²; DE ACUERDO CON EL PROYECTO AUTORIZADO CON EL REGISTRO No. : 152 QUE CONSTA DE 3 (TRES) PLANO(S) ELABORADOS Y RUBRICADOS POR EL PERITO RESPONSABLE DE OBRA ARQ. LUIS ENRIQUE CABANA NAVARRO QUIEN DEBERÁ EN TODO MOMENTO VERIFICAR QUE LA CONSTRUCCIÓN SE REALICE CONFORME A LO AQUÍ DISPUESTO.

ASI MISMO LE INFORMO QUE ESTE DOCUMENTO DEBERÁ ESTAR DISPONIBLE EN LA OBRA, Y DEBERA INFORMAR A ESTA DIRECCION DE LA CONCLUSIÓN DE LOS TRABAJOS DE CONSTRUCCIÓN PARA EL TRAMITE DE LA CONSTANCIA CORRESPONDIENTE.

LA PRESENTE LICENCIA SE OTORGA CON UNA VIGENCIA DE 12 (DOCE) MESES A PARTIR DE SU EMISIÓN, DE CONFORMIDAD CON LO DISPUESTO EN EL REGLAMENTO DE LA LEY QUE REGULA LAS CONSTRUCCIONES PÚBLICAS Y PRIVADAS DEL ESTADO DE VERACRUZ.

ATENTAMENTE

SUFRAGIO EFECTIVO NO REELECCIÓN

A 28 DE ENERO DE 2026

DIRECTOR DE DESARROLLO URBANO



ARQ. IRAD ANGELES MENDOZA



MUNICIPIO DE TUXPAN

RFC: MTU850101H8A

Régimen Fiscal: 603 - Personas Morales con Fines no Lucrativos

Método de Pago: 01 - Efectivo



152
Folio: CA-639

Receptor: N

Domicilio:

NOIDENTIFICACION

430205

190105

DESCRIPCION

Derechos por obras materiales - Registro, estudio y aprobacion de planos y proyectos de construccion.

Contribucion adicional sobre ingresos municipales - Sobre derechos

IMPORTE

1,697.10

254.57

TOTAL: \$ 1,951.67

Importe Total: \$ 1,951.67 (UN MIL NOVECIENTOS CINCUENTA Y UN PESOS 67/100 MXN)

Pago de Derechos por obras materiales - Registro, estudio y aprobacion de planos y proyectos de construccion, remodelacion o ampliacion, si el terreno es de Uso Habitacional/Medio




28 ENE 2023

PAGADO

Este documento sólo será válido si contiene Sello y Firma del Cajero.
Elaboró: MARICELA MALPICA ESPINOZA, 2026-01-28T11:48:01
CONTRIBUYENTE



**DIRECCIÓN DE
DESARROLLO URBANO**



| | |
|---------------|---------------------------------------|
| DEPENDENCIA: | <u>PRESIDENCIA MUNICIPAL</u> |
| DEPARTAMENTO: | <u>DIRECCIÓN DE DESARROLLO URBANO</u> |
| No. LICENCIA: | <u>152</u> |
| EXPEDIENTE: | <u>050/2026</u> |

ASUNTO: CONSTANCIA DE REGISTRO DE PLANO

**PROPIETARIO
PRESENTE**

COMO LO MANIFIESTA EN SU SOLICITUD DE FECHA 13 DE ENERO DE LOS CORRIENTES, Y HABIÉNDOSE CUBIERTO EL PAGO CORRESPONDIENTE EN LA TESORERIA MUNICIPAL DE ACUERDO A LA BOLETA NÚMERO CA-439 COMUNICO A USTED QUE LA DIRECCION DE DESARROLLO URBANO DE ESTA ADSCRIPCIÓN LE CONCEDEN AL PREDIO CON CLAVE CATASTRAL NO. 02-192-001-06-296-048-00-000-2 EL REGISTRO DE PLANO NO. 152, QUE CONSTA DE PLANOS ELABORADOS Y RUBRICADOS POR EL PERITO RESPONSABLE DE OBRA ARQ. LUIS ENRIQUE CABANA NAVARRO QUIEN DEBERÁ VERIFICAR EN TODO MOMENTO QUE LA CONSTRUCCIÓN SE REALICE DE ACUERDO CON LO MANIFESTADO EN EL PROYECTO AUTORIZADO.

EL PRESENTE REGISTRO DE PLANO SE OTORGA DE CONFORMIDAD CON LOS ARTICULOS 60 AL 69, DEL REGLAMENTO QUE REGULA LAS CONSTRUCCIONES PUBLICAS Y PRIVADAS DEL ESTADO DE VERACRUZ.

ATENTAMENTE
SUFRAGIO EFECTIVO NO REELECCIÓN
A 28 DE ENERO DE 2026
DIRECTOR DE DESARROLLO URBANO


ARQ. IRAD ANGELES MENDOZA





MUNICIPIO DE TUXPAN

RFC: MTU850101H8A

Régimen Fiscal: 603 - Personas Morales con Fines no Lucrativos

Método de Pago: 01 - Efectivo



103
Folio: CA-640

Receptor:

Domicilio:

NOIDENTIFICACION
610902

DESCRIPCION
Otros aprovechamientos - Diversos aprovechamientos

Importe Total: \$ 650.00 (SEISCIENTOS CINCUENTA PESOS 00/100 MXN)

Pago de Otros aprovechamientos - Diversos aprovechamientos VENTA DE BITACORA DE OBRA NUM DE TRAMITE 050 (DU)

IMPORTE
650.00
TOTAL: \$ 650.00



28 ENE 2023
CARRERA DE CONTABILIDAD
PAGADO

Este documento sólo será válido si contiene Sello y Firma del Cajero.
Elaboró: MARICELA MALPICA ESPINOZA, 2026-01-28T11:48:53
CONTRIBUYENTE

FORMATO DE PAGO

DATOS DEL PROPIETARIO/REPRESENTANTE LEGAL

NÚMERO DE TRÁMITE 050
 NOMBRE/RAZÓN SOCIAL _____
 RFC _____
 DOMICILIO FISCAL _____

DATOS DEL PREDIO/INMUEBLE

CALLE _____ NÚMERO _____
 COLONIA / _____ LOCALIDAD TUXPAN, VER.
 CLAVE CATASTRAL 02-192-001-06-296-048-00-000-2
 ZONA MPIO LOC REG MANZ LOTE NIVEL DPTO DV _____

TIPO DE TRÁMITE ALINEAMIENTO, No. OF, LIC. DE CONST. Y REG. DE PLANO
 TIPO DE CONSTRUCCIÓN CONSTRUCCION CASA-HABITACION
 SUPERFICIE DE CONSTRUCCIÓN
 NIVEL PLANTA BAJA PRIMERO SEGUNDO TERCER TOTAL

| | CANTIDAD | UNIDAD | TARIFA EN UMA | SUBTOTAL | 15% ADIC | TOTAL |
|-----------------------|----------|--------|---------------|------------|----------|------------|
| ALINEAMIENTO 10.00 | 0.00 | M. L. | 3.00 | \$339.42 | \$50.91 | \$390.33 |
| NÚMERO OFICIAL | UNO | | 3.00 | \$339.42 | \$50.91 | \$390.33 |
| LIC. CONSTRUCCIÓN | 35.37 | M2 | 13.00 | \$1,470.82 | \$220.62 | \$1,691.44 |
| REGISTRO DE PLANO | TRES | PZA | 15.00 | \$1,697.10 | \$254.57 | \$1,951.67 |
| BARDA | | | | | | \$0.00 |
| DEPÓSITO DE AGUA | | | | | | \$0.00 |
| TANQUE ALMAC. | | | | | | \$0.00 |
| ANTENA/ESPECTACULAR | | | | | | \$0.00 |
| DEMOLICIÓN | | | | | | \$0.00 |
| LIC. USO DE SUELO | | | | | | \$0.00 |
| CAMBIO USO DE SUELO | | | | | | \$0.00 |
| SUBDIVISIÓN/FUSIÓN | | | | | | \$0.00 |
| USO DE LA VÍA PÚBLICA | | | | | | \$0.00 |
| LIC. DE ANUNCIO | | | | | | \$0.00 |
| ANUNCIO TEMPORAL | | | | | | \$0.00 |
| CONSTANCIA | | | | | | \$0.00 |
| OTROS BITACORA | 1.00 | | | | | \$650.00 |

| | | |
|--------------|-----------|-------------------|
| SUBTOTAL | \$ | \$5,073.77 |
| NOTIFICACIÓN | \$ | \$0.00 |
| MULTA | \$ | \$0.00 |
| TOTAL | \$ | \$5,073.77 |

FECHA DE ELABORACIÓN 19 DE ENERO DE 2026
 FECHA LÍMITE DE PAGO 19 DE FEBRERO DE 2026


FIRMA DE AUTORIZACIÓN


FIRMA DEL SOLICITANTE

CON FUNDAMENTO EN LA LEY DE INGRESOS DEL MUNICIPIO DE TUXPAN DEL ESTADO DE VERACRUZ DE IGNACIO DE LA LLAVE



DIRECCIÓN DE DESARROLLO URBANO



FORMATO DE SOLICITUD DE TRAMITE

13 | Enero | 2026
FECHA DE INGRESO

050 -
NÚMERO DE TRÁMITE

DATOS DEL PROPIETARIO/REPRESENTANTE LEGAL

NOMBRE/RAZÓN SOCIAL _____
DOMICILIO PARA RECIBIR NOTIFICACIONES _____
TEL: 2 _____

DATOS DEL PREDIO/INMUEBLE

CALLE _____ NÚMERO _____
COLONIA _____ LOCALIDAD _____
CLAVE CATASTRAL 02 192 001 06 296 048 00 000 2 SUPERFICIE DEL PREDIO M2 200.00
ZONA MPIO. LOC. REG. MANZ. LOTE NIVEL DEPTO. DV.

TIPO DE TRAMITE

ALINEAMIENTO 10.00 ML _____ ML _____ ML _____
 NÚMERO OFICIAL

CONSTRUCCIÓN/DEMOLICIÓN

TIPO DE CONSTRUCCIÓN Casa - Hab
 OBRA NUEVA PLANTA BAJA 57.90 M2
 AMPLIACIÓN 1ER NIVEL 37.47 M2
 REGULARIZACIÓN 2DO NIVEL _____ M2
 REMODELACIÓN 3ER NIVEL _____ M2
 DEMOLICIÓN 4TO NIVEL _____ M2
 RÉG. DE CONDOMINIO TOTAL 95.37 M2

Número de Unidades Privativas _____

PERITO: Arg. Luis E. Cabana Navarro PIEZAS 4

REGISTRO DE PLANOS 3 ORIGINAL _____ COPIAS _____ ML _____
 BARDA _____ ML _____ ML _____ ML _____
 COLINDANCIA _____
 DEPÓSITO DE AGUA _____ M3/LITROS _____
 TANQUE ALMAC. RESIDUOS PELIGROSOS _____ M3/LITROS _____
 ANTENAS TELECOM./ANUNCIOS ESPECTACULARES _____ ML _____
 OTROS _____

FUSIÓN/SUBDIVISIÓN/LOTIFICACIÓN

FUSIÓN _____ M2 _____ LOTES _____
 SUBDIVISIÓN _____ M2 _____ LOTES _____
 LOTIFICACIÓN _____ M2 _____ LOTES _____

CONSTANCIAS Y OTROS PERMISOS

CONSTANCIA DE ZONIFICACIÓN _____ PERMISO TEMPORAL DE ANUNCIOS
 CAMBIO DE USO DE SUELO _____ LICENCIA DE ANUNCIO FIJO
 LICENCIA DE USO DE SUELO _____ TERMINACIÓN DE OBRA
 CONSTANCIA DE USO DE SUELO _____ REGISTRO DE P.R.O.
 CORTE DE PAVIMENTO _____ M2 USO DE VIA PUBLICA _____ M2 _____ DIAS
 OTROS _____

DOCUMENTACIÓN ENTREGADA

ESCRITURA O EQUIVALENTE
 BOLETA PREDIAL DEL AÑO EN CURSO
 IDENTIFICACIÓN DEL PROPIETARIO/REPRESENTANTE
 RECIBO DE PAGO DE AGUA Y DRENAJE
 LICENCIAS ANTERIORES
 OTRA _____
 NOTIFICACIONES _____
 CROQUIS ORIGINAL COPIAS

Camina a Juan Lucas antes de llegar a la curva a la primera calle de terracería const. de ladrillo
OBSERVACIONES

CROQUIS DE LOCALIZACIÓN

FECHA DE ORDEN DE PAGO 28/enero/26

NOMBRE Y FIRMA DE QUIÉN TRAMITA

NOMBRE Y FIRMA DE QUIÉN RECIBE

¡Hagamos las cosas BIEN!



DIRECCIÓN DE DESARROLLO URBANO



FECHA DE PRACTICADO 15/ENE/2026 VERIFICACIÓN NOMBRE DEL INSPECTOR _____

ACCESO PRINCIPAL

BANQUETA _____ MTS
 ARROYO DE CALLE _____ MTS
 SECCION DE CALLE 12.00 MTS
 FRENTE DEL PREDIO 10.00 MTS

CALLE _____
 COLONIA _____

EL PARAMETRO DE LA CONSTRUCCIÓN DEBERA LOCALIZARSE A UNA DISTANCIA DE _____ MTS MEDIDOS A PARTIR DEL FILO EXEPIOR DE LA GUARNICION HACIA EL PREDIO DE SU PROPIEDAD.

ACCESO SECUNDARIO

BANQUETA _____ MTS
 ARROYO DE CALLE _____ MTS
 SECCION DE CALLE _____ MTS
 FRENTE DEL PREDIO _____ MTS

CALLE _____
 COLONIA _____

EL PARAMETRO DE LA CONSTRUCCIÓN DEBERA LOCALIZARSE A UNA DISTANCIA DE _____ MTS MEDIDOS A PARTIR DEL FILO EXEPIOR DE LA GUARNICION HACIA EL PREDIO DE SU PROPIEDAD.

EXISTE CONSTRUCCIÓN ANTERIOR APROXIMADO CARACTERISTICAS Y No DE PIEZAS
 SI NO _____

ANTIGÜEDAD _____
 USO DEL PREDIO _____

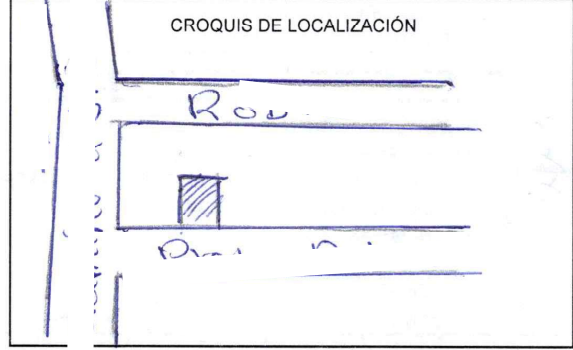
HABITACIONAL TIPO _____
 COMERCIAL
 INDUSTRIAL
 AGROPECUARIO
 DE SERVICIOS

SERVICIOS

| | | |
|---------------|-------------------------------------|--------------------------|
| AGUA POTABLE | <input checked="" type="checkbox"/> | <input type="checkbox"/> |
| DRENAJE | <input checked="" type="checkbox"/> | <input type="checkbox"/> |
| ELECTRICIDAD | <input checked="" type="checkbox"/> | <input type="checkbox"/> |
| BANQUETA | <input type="checkbox"/> | <input type="checkbox"/> |
| PAVIMENTACIÓN | <input type="checkbox"/> | <input type="checkbox"/> |


EXISTEN FACTORES DE RIESGO: CERROS ZANJAS O DRENES DUCTOS OTROS _____

OBSERVACIONES:
Obra iniciada



 FIRMA DEL INSPECTOR

 DIRECTOR DE DESARROLLO URBANO



RECIBO DEL IMPUESTO PREDIAL MUNICIPAL

H. AYUNTAMIENTO DE: **TUXPAN**

FECHA DE COBRO:
28/01/2025 03:35:56 p. m.

TESORERIA MUNICIPAL

FOLIO: 26603

| CLAVE CATASTRAL | | | | | | CONDominio | | |
|-----------------|-------|------|------|-------|------|------------|-------|------|
| ZONA | MPIO. | LOC. | REG. | MANZ. | LOTE | NIVEL | DEPTO | D.V. |
| 02 | 192 | 001 | 06 | 296 | 048 | 00 | 000 | 2 |

| | | |
|--------------------------|-----------------|----------------|
| NOMBRE DEL CONTRIBUYENTE | TIPO DE PREDIO | PERIODO |
| | UR. CAT. BALDIO | 1 y 2 del 2025 |
| UBICACION DEL PREDIO | COLONIA | \$ 100000 |
| | | |

CON EL DESCUENTO DEL 20% POR EL PAGO ANUAL DURANTE EL MES DE ENERO, CONFORME AL ARTICULO 118 SEGUNDO PARRAFO DEL CODIGO HACENDARIO MUNICIPAL.

| BASE DEL IMPUESTO | IMPUESTO | ADICIONAL | |
|-----------------------|-----------------------|------------|---------------|
| \$ 100000 | \$ 356.98 | \$ 35.7 | |
| A PAGAR CON DESCUENTO | A PAGAR SIN DESCUENTO | RECARGOS | MULTA |
| \$ | \$ | \$ 0 | \$ 0 |
| NUM. DE CAJERO | | HONORARIOS | TOTAL A PAGAR |
| 2 | | \$ 0 | \$ 314.14 |

Tuxpan 314
Ciudad y Puerto
Agrupamiento 2022-2024

Gabriel Sosa de la L

28 ENE 2025

NOMBRE DEL CAJERO

TESORERIA MUNICIPAL

PAGADO

PREDIAL CAJA 2

~ ORIGINAL CONTRIBUYENTE ~