



MUNICIPIO DE TUXPAN

RFC: MTU850101H8A

Régimen Fiscal: 603 - Personas Morales con Fines no Lucrativos

Método de Pago: 01 - Efectivo

0609



117

Folio: CA-474

Receptor: (

Domicilio: (

NO IDENTIFICACION

430201
190105

DESCRIPCION

Derechos por obras materiales - Alineamiento de predios. De mas de 10 Hasta 50 ML - De Uso Habitaci
Contribucion adicional sobre ingresos municipales - Sobre derechos

IMPORTE
905.12
135.77

TOTAL: \$ 1,040.89

Importe Total: \$ 1,040.89 (UN MIL CUARENTA PESOS 89/100 MXN)

Pago de Derechos por obras materiales - Alineamiento de predios. De mas de 10 Hasta 50 ML - De Uso Habitacional Medio




23 ENE 2020

PAGADO

Este documento sólo será válido si contiene Sello y Firma del Cajero.
Elaboró: MARICELA MALPICA ESPINOZA, 2026-01-23T09:19:15
CONTRIBUYENTE



**DIRECCIÓN DE
DESARROLLO URBANO**



DEPENDENCIA:	<u>PRESIDENCIA MUNICIPAL</u>
DEPARTAMENTO:	<u>DIRECCIÓN DE DESARROLLO URBANO</u>
No. LICENCIA:	<u>117</u>
EXPEDIENTE:	<u>069/2026</u>

ASUNTO: ALINEAMIENTO OFICIAL

**PROPIETARIO
PRESENTE**

COMO LO MANIFIESTA EN SU SOLICITUD DE FECHA 16 DE ENERO DE LOS CORRIENTES, Y HABIÉNDOSE CUBIERTO EL PAGO CORRESPONDIENTE EN LA TESORERIA MUNICIPAL DE ACUERDO A LA BOLETA NÚMERO CA-474 ANEXO A LA PRESENTE EL DICTAMEN DE ALINEAMIENTO EMITIDO POR LA DIRECCION DE DESARROLLO URBANO DE ESTA ADSCRIPCIÓN RESPECTO DEL PREDIO QUE SE DESCRIBE CON:

CLAVE CATASTRAL No: 02-192-001-08-103-010-00-000-4

CALLE: _____

DE LA COL. _____

LOCALIDAD: _____


INDICÁNDOLE QUE DEBERÁ APEGARSE A LAS INDICACIONES QUE EL MISMO CONTIENE; Y DEBERÁ SATISFACER LO ESTIPULADO POR LOS ARTÍCULOS 34 Y 35 DEL REGLAMENTO QUE REGULA LAS CONSTRUCCIONES PÚBLICAS Y PRIVADAS DEL ESTADO DE VERACRUZ.

ATENTAMENTE
SUFRAGIO EFECTIVO NO REELECCIÓN
A 23 DE ENERO DE 2026

DIRECTOR DE DESARROLLO URBANO

ARQ. IRAD ANGELES MENDOZA

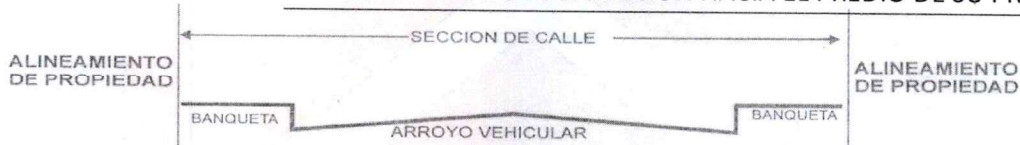




ASUNTO: DICTAMEN DE ALINEAMIENTO

**PROPIETARIO
 PRESENTE**

ALINEAMIENTO No.	117	
UBICADO EN:	_____	
FECHA DE PRACTICADO:	19 DE ENERO DE 2026	
FRENTE AL PREDIO	25.40	ML.
BANQUETA:	1.20/1.00	MTS.
ARROYO DE CALLE:	5.80	MTS.
SECCIÓN DE CALLE:	10.00	MTS.
DICTAMEN:	EL PARAMENTO DE LA CONSTRUCCION DEBERA LOCALIZARSE A UNA DISTANCIA MINIMA DE 2.20 MTS MEDIDOS APARTIR DEL FILO EXTERIOR DE LA GUARNICION HACIA EL PREDIO DE SU PROPIEDAD	



AFECTACIONES Y RESTRICCIONES DE CARÁCTER URBANO, FEDERALES, ESTATALES Y MUNICIPALES:

NINGUNA

SE PROHÍBE ESTRICTAMENTE CONSTRUIR FUERA DE ESTE ALINEAMIENTO, ASI COMO REALIZAR ESCALONES SOBRE EL ÁREA DE LAS BANQUETAS Y ESTAS DEBERAN CONSTRUIRSE AL NIVEL DE LA GUARNICIÓN.

EL PRESENTE ALINEAMIENTO SE OTORGA CON UNA **VIGENCIA DE 1 AÑO**, Y DE ACUERDO A LO ESTIPULADO EN LOS ARTÍCULOS 34 Y 35, Y SU ALTERACIÓN ES OBJETO DE INFRACCIÓN DE ACUERDO CON LOS ARTÍCULOS 270 Y 271, DEL REGLAMENTO DE LA LEY QUE REGULA LAS CONSTRUCCIONES PUBLICAS Y PRIVADAS DEL ESTADO DE VERACRUZ.

ATENTAMENTE

SUFRAGIO EFECTIVO NO REELECCIÓN

A 23 DE ENERO DE 2026

DIRECTOR DE DESARROLLO URBANO


ARQ. IRAD ANGELES MENDOZA





GOBIERNO MUNICIPAL 2026-2029
TUXPAN
 ¡Hagamos las cosas BIEN!

**DIRECCIÓN DE
 DESARROLLO URBANO**



DEPENDENCIA: PRESIDENCIA MUNICIPAL
 DEPARTAMENTO: DIRECCIÓN DE DESARROLLO URBANO
 No. LICENCIA: 117
 EXPEDIENTE: 069/2026

ASUNTO: ALINEAMIENTO OFICIAL

**PROPIETARIO
 PRESENTE**

COMO LO MANIFIESTA EN SU SOLICITUD DE FECHA 16 DE ENERO DE LOS CORRIENTES, Y HABIÉNDOSE CUBIERTO EL PAGO CORRESPONDIENTE EN LA TESORERIA MUNICIPAL DE ACUERDO A LA BOLETA NÚMERO CA-474 ANEXO A LA PRESENTE EL DICTAMEN DE ALINEAMIENTO EMITIDO POR LA DIRECCION DE DESARROLLO URBANO DE ESTA ADSCRIPCIÓN RESPECTO DEL PREDIO QUE SE DESCRIBE CON:

CLAVE CATASTRAL No: 02-192-001-08-103-010-00-000-4

CALLE: _____

DE LA COL. _____

LOCALIDAD: _____

INDICÁNDOLE QUE DEBERÁ APEGARSE A LAS INDICACIONES QUE EL MISMO CONTIENE; Y DEBERÁ SATISFACER LO ESTIPULADO POR LOS ARTÍCULOS 34 Y 35 DEL REGLAMENTO QUE REGULA LAS CONSTRUCCIONES PÚBLICAS Y PRIVADAS DEL ESTADO DE VERACRUZ.

ATENTAMENTE
SUFRAGIO EFECTIVO NO REELECCIÓN
 A 23 DE ENERO DE 2026


DIRECTOR DE DESARROLLO URBANO

ARQ. IRAD ANGELES MENDOZA



¡Hagamos las cosas BIEN!

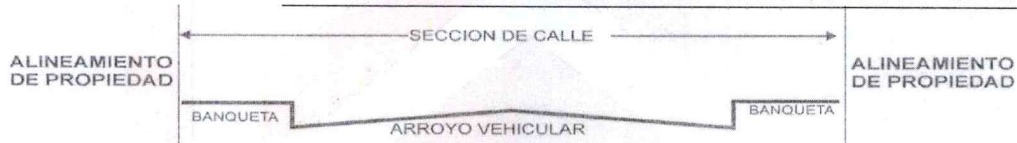
Av. Juárez #20, Zona Centro, 92800 | Tuxpan de Rodríguez Cano, Veracruz.



ASUNTO: DICTAMEN DE ALINEAMIENTO

**PROPIETARIO
PRESENTE**

ALINEAMIENTO No.	117	
UBICADO EN:	_____	
FECHA DE PRACTICADO:	19 DE ENERO DE 2026	
FRENTE AL PREDIO	19.70	ML.
BANQUETA:	1.50/1.50	MTS.
ARROYO DE CALLE:	8.00	MTS.
SECCIÓN DE CALLE:	11.00	MTS.
DICTAMEN:	EL PARAMENTO DE LA CONSTRUCCION DEBERA LOCALIZARSE A UNA DISTANCIA MINIMA DE 5.50 MTS MEDIDOS APARTIR DEL CENTRO DE LA CALLE HACIA EL PREDIO DE SU PROPIEDAD	



AFECTACIONES Y RESTRICCIONES DE CARÁCTER URBANO, FEDERALES, ESTATALES Y MUNICIPALES:

NINGUNA

SE PROHÍBE ESTRICTAMENTE CONSTRUIR FUERA DE ESTE ALINEAMIENTO, ASI COMO REALIZAR ESCALONES SOBRE EL ÁREA DE LAS BANQUETAS Y ESTAS DEBERAN CONSTRUIRSE AL NIVEL DE LA GUARNICIÓN. EL PRESENTE ALINEAMIENTO SE OTORGA CON UNA **VIGENCIA DE 1 AÑO**, Y DE ACUERDO A LO ESTIPULADO EN LOS ARTÍCULOS 34 Y 35, Y SU ALTERACIÓN ES OBJETO DE INFRACCIÓN DE ACUERDO CON LOS ARTÍCULOS 270 Y 271, DEL REGLAMENTO DE LA LEY QUE REGULA LAS CONSTRUCCIONES PUBLICAS Y PRIVADAS DEL ESTADO DE VERACRUZ.

ATENTAMENTE
SUFRAGIO EFECTIVO NO REELECCIÓN
A 23 DE ENERO DE 2026

DIRECTOR DE DESARROLLO URBANO

ARQ. IRAD ANGELES MENDOZA





MUNICIPIO DE TUXPAN

RFC: MTU850101H8A

Régimen Fiscal: 603 - Personas Morales con Fines no Lucrativos

Método de Pago: 01 - Efectivo



118

Folio: CA-475

Receptor: :

Domicilio: (

NO IDENTIFICACION

430202
190105

DESCRIPCION

Derechos por obras materiales - Asignacion de numero oficial e inspeccion de predios de Uso Habitaci
Contribucion adicional sobre ingresos municipales - Sobre derechos

IMPORTE

678.84
101.83

TOTAL: \$ 780.67

Importe Total: \$ 780.67 (SETECIENTOS OCHENTA PESOS 67/100 MXN)



Pago de Derechos por obras materiales - Asignacion de numero oficial e inspeccion de predios de Uso Habitacional Medio


23 ENE 2025

PAGADO

Este documento sólo será válido si contiene Sello y Firma del Cajero.
Elaboró: MARICELA MALPICA ESPINOZA, 2026-01-23T09:20:25
CONTRIBUYENTE



**DIRECCIÓN DE
DESARROLLO URBANO**



DEPENDENCIA:	<u>PRESIDENCIA MUNICIPAL</u>
DEPARTAMENTO:	<u>DIRECCIÓN DE DESARROLLO URBANO</u>
No. LICENCIA:	<u>118</u>
EXPEDIENTE:	<u>069/2026</u>

ASUNTO: CONSTANCIA DE NUMERO OFICIAL

**PROPIETARIO
PRESENTE**

COMO LO MANIFIESTA EN SU SOLICITUD DE FECHA 16 DE ENERO DE LOS CORRIENTES, Y HABIÉNDOSE CUBIERTO EL PAGO CORRESPONDIENTE EN LA TESORERIA MUNICIPAL DE ACUERDO A LA BOLETA NÚMERO CA-475 COMUNICO A USTED QUE LA DIRECCION DE DESARROLLO URBANO DE ESTA ADSCRIPCIÓN LE CONCEDEN AL PREDIO CON CLAVE CATASTRAL No: 02-192-001-08-103-010-00-000-4 DE ACUERDO AL PLANO REGULADOR EL NÚMERO OFICIAL:

11 (ONCE)
DE LA C. _____
COL. _____

EL PRESENTE NUMERO OFICIAL SE OTORGA CON UNA VIGENCIA DE **UN AÑO** A PARTIR DE LA FECHA DE EXPEDICION DE CONFORMIDAD CON LOS ARTICULOS 33 AL 35 DEL REGLAMENTO QUE REGULA LAS CONSTRUCCIONES PUBLICAS Y PRIVADAS DEL ESTADO DE VERACRUZ.

ATENTAMENTE
SUFRAGIO EFECTIVO NO REELECCIÓN
A 23 DE ENERO DE 2026


DIRECTOR DE DESARROLLO URBANO

ARQ. IRAD ANGELES MENDOZA



GOBIERNO MUNICIPAL 2026-2029
TUXPAN
 ¡Hagamos las cosas BIEN!

**DIRECCIÓN DE
 DESARROLLO URBANO**



DEPENDENCIA: PRESIDENCIA MUNICIPAL
 DEPARTAMENTO: DIRECCIÓN DE DESARROLLO URBANO
 No. LICENCIA: 118
 EXPEDIENTE: 069/2026

ASUNTO: CONSTANCIA DE NUMERO OFICIAL

**PROPIETARIO
 PRESENTE**

COMO LO MANIFIESTA EN SU SOLICITUD DE FECHA 16 DE ENERO DE LOS CORRIENTES, Y HABIÉNDOSE CUBIERTO EL PAGO CORRESPONDIENTE EN LA TESORERIA MUNICIPAL DE ACUERDO A LA BOLETA NÚMERO CA-475 COMUNICO A USTED QUE LA DIRECCION DE DESARROLLO URBANO DE ESTA ADSCRIPCIÓN LE CONCEDEN AL PREDIO CON CLAVE CATASTRAL No: 02-192-001-08-103-010-00-000-4 DE ACUERDO AL PLANO REGULADOR EL NÚMERO OFICIAL:

_____ DE LA C. _____
 COL. _____

EL PRESENTE NUMERO OFICIAL SE OTORGA CON UNA VIGENCIA DE **UN AÑO** A PARTIR DE LA FECHA DE EXPEDICION DE CONFORMIDAD CON LOS ARTICULOS 33 AL 35 DEL REGLAMENTO QUE REGULA LAS CONSTRUCCIONES PUBLICAS Y PRIVADAS DEL ESTADO DE VERACRUZ.

ATENTAMENTE
SUFRAGIO EFECTIVO NO REELECCIÓN
 A 23 DE ENERO DE 2026
DIRECTOR DE DESARROLLO URBANO


ARQ. IRAD ANGELES MENDOZA




MUNICIPIO DE TUXPAN

RFC: MTU850101H8A

Régimen Fiscal: 603 - Personas Morales con Fines no Lucrativos

Método de Pago: 01 - Efectivo



119

Folio: CA-476

Receptor:

Domicilio: †

NOIDENTIFICACION

430203
190105

DESCRIPCION

Derechos por obras materiales - Por Licencia de Construccion de Bardas, con excepcion de las colinda
Contribucion adicional sobre ingresos municipales - Sobre derechos

IMPORTE

452.56
67.88

TOTAL: \$ 520.44

Importe Total: \$ 520.44 (QUINIENTOS VEINTE PESOS 44/100 MXN)

Pago de Derechos por obras materiales - Por Licencia de Construccion de Bardas, con excepcion de las colindantes
con la via publica, Uso Medio, de 1 a 20 ML



23 ENE 2026


PAGADO

Este documento sólo será válido si contiene Sello y Firma del Cajero.
Elaboró: MARICELA MALPICA ESPINOZA, 2026-01-23T09:21:17
CONTRIBUYENTE



GOBIERNO MUNICIPAL 2026-2029
TUXPAN
 ¡Hagamos las cosas BIEN!

**DIRECCIÓN DE
 DESARROLLO URBANO**



DEPENDENCIA: PRESIDENCIA MUNICIPAL
 DEPARTAMENTO: DIRECCIÓN DE DESARROLLO URBANO
 No. LICENCIA: 119
 EXPEDIENTE: 069/2026

ASUNTO: LICENCIA DE CONTRUCCIÓN DE BARDA

**PROPIETARIO
 PRESENTE**

COMO LO MANIFIESTA EN SU SOLICITUD DE FECHA 16 DE ENERO DE LOS CORRIENTES Y HABIENDOSE CUBIERTO EL PAGO CORRESPONDIENTE EN LA TESORERIA MUNICIPAL DE ACUERDO A LA BOLETA NUMERO CA-476, COMUNICO A USTED QUE LA DIRECCION DE DESARROLLO URBANO DE ESTA ADSCRIPCIÓN LE CONCEDE LA PRESENTE LICENCIA PARA CONSTRUIR.

6.00 M.L. DE BARDA EN LA COLINDANCIA ESTE DE SU PROPIEDAD

UBICADA EN C: _____
 COL: _____

LA PRESENTE LICENCIA SE OTORGA CON VIGENCIA DE 12 (DOCE) MESES DE CONFORMIDAD CON LOS ARTÍCULOS 60 Y 68, DEL REGLAMENTO QUE REGULA LAS CONSTRUCCIONES PUBLICAS Y PRIVADAS DEL ESTADO DE VERACRUZ.

ATENTAMENTE
SUFRAGIO EFECTIVO NO REELECCIÓN
 A 23 DE ENERO DE 2026

DIRECTOR DE DESARROLLO URBANO

ARQ. IRAD ANGELES MENDOZA



¡Hagamos las cosas BIEN!

Av. Juárez #20, Zona Centro, 92800 | Tuxpan de Rodríguez Cano, Veracruz.

FORMATO DE PAGO

DATOS DEL PROPIETARIO/REPRESENTANTE LEGAL

NÚMERO DE TRÁMITE 069
 NOMBRE/RAZÓN SOCIAL _____
 RFC _____
 DOMICILIO FISCAL _____

DATOS DEL PREDIO/INMUEBLE

CALLE _____ NÚMERO _____
 COLONIA E _____ LOCALIDAD TUXPAN, VER.
 CLAVE CATASTRAL 02-192-001-08-103-010-00-000-4
 ZONA MPIO LOC REG MANZ LOTE NIVEL DPTO DV _____
 TIPO DE TRÁMITE ALINEAMIENTO, No. OF. Y BARRA
 TIPO DE CONSTRUCCIÓN _____
 SUPERFICIE DE CONSTRUCCIÓN
 NIVEL PLANTA BAJA PRIMERO SEGUNDO TERCER TOTAL

	CANTIDAD	UNIDAD	TARIFA EN UMA	SUBTOTAL	15% ADIC	TOTAL
ALINEAMIENTO	25.40	M. L.	8.00	\$905.12	\$135.77	\$1,040.89
NÚMERO OFICIAL	DOS		6.00	\$678.84	\$101.83	\$780.67
LIC. CONSTRUCCIÓN						\$0.00
REGISTRO DE PLANO						\$0.00
BARDA	6.00	M. L.	4.00	\$452.56	\$67.88	\$520.44
DEPÓSITO DE AGUA						\$0.00
TANQUE ALMAC.						\$0.00
ANTENA/ESPECTACULAR						\$0.00
DEMOLICIÓN						\$0.00
LIC. USO DE SUELO						\$0.00
CAMBIO USO DE SUELO						\$0.00
SUBDIVISIÓN/FUSIÓN						\$0.00
USO DE LA VÍA PÚBLICA						\$0.00
LIC. DE ANUNCIO						\$0.00
ANUNCIO TEMPORAL						\$0.00
CONSTANCIA						\$0.00
OTROS						\$0.00

FECHA DE ELABORACIÓN 21 DE ENERO DE 2026
 FECHA LÍMITE DE PAGO 23 DE FEBRERO DE 2026

SUBTOTAL \$ 2,342.00
 NOTIFICACIÓN \$ 0.00
 MULTA \$ 0.00
 TOTAL \$ 2,342.00

FIRMA DE AUTORIZACIÓN

CON FUNDAMENTO EN LA LEY DE INGRESOS DEL MUNICIPIO DE TUXPAN DEL ESTADO DE VERACRUZ DE IGNACIO DE LA LLAVE

FIRMA DEL SOLICITANTE

¡Hagamos las cosas BIEN!

Alvaro



DIRECCIÓN DE DESARROLLO URBANO



FORMATO DE SOLICITUD DE TRAMITE

16 Enero 2026
FECHA DE INGRESO

069 -
NÚMERO DE TRÁMITE

DATOS DEL PROPIETARIO/REPRESENTANTE LEGAL

NOMBRE/RAZÓN SOCIAL _____
DOMICILIO PARA RECIBIR NOTIFICACIONES _____
TEL: _____

DATOS DEL PREDIO/INMUEBLE

CALLE _____ NÚMERO _____
COLONIA _____ LOCALIDAD _____
CLAVE CATASTRAL 02 192 001 08 103 010 00 000 4 SUPERFICIE DEL PREDIO M2
ZONA MPIO. LOC. REG. MANZ. LOTE NIVEL DEPTO. DV.

TIPO DE TRAMITE

ALINEAMIENTO 25.40 ML 19.70 ML
 NÚMERO OFICIAL

CONSTRUCCIÓN/DEMOLICIÓN

TIPO DE CONSTRUCCIÓN
 OBRA NUEVA PLANTA BAJA M2
 AMPLIACIÓN 1ER NIVEL M2
 REGULARIZACIÓN 2DO NIVEL M2
 REMODELACIÓN 3ER NIVEL M2
 DEMOLICIÓN 4TO NIVEL M2
 RÉG. DE CONDOMINIO TOTAL M2
Número de Unidades Privativas _____

PERITO: _____ PIEZAS _____
 REGISTRO DE PLANOS ORIGINAL COPIAS

BARRA 6.00 ML ML ML
 COLINDANCIA
 DEPÓSITO DE AGUA M3/LITROS
 TANQUE ALMAC. RESIDUOS PELIGROSOS M3/LITROS
 ANTENAS TELECOM./ANUNCIOS ESPECTACULARES ML
 OTROS _____

FUSIÓN/SUBDIVISIÓN/LOTIFICACIÓN

FUSIÓN M2 LOTES
 SUBDIVISIÓN M2 LOTES
 LOTIFICACIÓN M2 LOTES

CONSTANCIAS Y OTROS PERMISOS

CONSTANCIA DE ZONIFICACIÓN PERMISO TEMPORAL DE ANUNCIOS
 CAMBIO DE USO DE SUELO LICENCIA DE ANUNCIO FIJO
 LICENCIA DE USO DE SUELO TERMINACIÓN DE OBRA
 CONSTANCIA DE USO DE SUELO REGISTRO DE P.R.O.
 CORTE DE PAVIMENTO M2 USO DE VIA PUBLICA M2 DIAS
 OTROS _____

DOCUMENTACIÓN ENTREGADA

ESCRITURA O EQUIVALENTE
 BOLETA PREDIAL DEL AÑO EN CURSO
 IDENTIFICACIÓN DEL PROPIETARIO/REPRESENTANTE
 RECIBO DE PAGO DE AGUA Y DRENAJE
 LICENCIAS ANTERIORES
 OTRA *La escritura menciona una casa de 72 M2*
 NOTIFICACIONES
 CROQUIS ORIGINAL COPIAS


CROQUIS DE LOCALIZACIÓN
FECHA DE ORDEN DE PAGO 23/Enero/26
de valen a la segunda tope a la derecha en la calle esp. que no esta pav. mentada la calle casa verde pedida

OBSERVACIONES

NOMBRE Y FIRMA DE QUIÉN TRAMITA _____ NOMBRE Y FIRMA DE QUIÉN RECIBE _____

VERIFICACION
FECHA DE PRACTICADO 19/EVE/2020 NOMBRE DEL INSPECTOR _____

ACCESO PRINCIPAL




BANQUETA 1.20/1.00 MTS
ARROYO DE CALLE 5.70 MTS
SECCION DE CALLE 10.00 MTS
FRENTE DEL PREDIO _____ MTS

CALLE _____
COLONIA _____

EL PARAMETRO DE LA CONSTRUCCIÓN DEBERA LOCALIZARSE A UNA DISTANCIA DE _____ MTS MEDIDOS A PARTIR DEL FILO EXTERIOR DE LA GUARNICION HACIA EL PREDIO DE SU PROPIEDAD.

ACCESO SECUNDARIO



BANQUETA _____ MTS
ARROYO DE CALLE _____ MTS
SECCION DE CALLE 11.00 MTS
FRENTE DEL PREDIO 1 MTS

CALLE _____
COLONIA _____

EL PARAMETRO DE LA CONSTRUCCIÓN DEBERA LOCALIZARSE A UNA DISTANCIA DE _____ MTS MEDIDOS A PARTIR DEL FILO EXTERIOR DE LA GUARNICION HACIA EL PREDIO DE SU PROPIEDAD.

EXISTE CONSTRUCCIÓN ANTERIOR APROXIMADO CARACTERÍSTICAS Y No DE PIEZAS
SI NO _____

ANTIGÜEDAD _____
USO DEL PREDIO _____

SERVICIOS

HABITACIONAL
COMERCIAL
INDUSTRIAL
AGROPECUARIO
DE SERVICIOS

TIPO _____

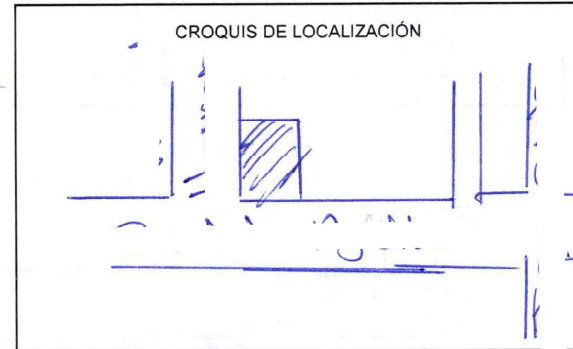
AGUA POTABLE
DRENAJE
ELECTRICIDAD
BANQUETA
PAVIMENTACIÓN

SI NO

EXISTEN FACTORES DE RIESGO:

CERROS ZANJAS O DRENES DUCTOS OTROS _____

OBSERVACIONES:
Demoler 6.00 Mc de bodega y la constr. de nuevo.



FIRMA DEL INSPECTOR

DIRECTOR DE DESARROLLO URBANO

¡Hagamos las cosas BIEN!

TUXPAN 14/01 2026



GOBIERNO MUNICIPAL 2026-2029
TUXPAN
 Hagamos las cosas bien.

RECIBO DEL IMPUESTO PREDIAL MUNICIPAL

FECHA DE COBRO:

14/01/2026 10:47:28 a. m.

TUXPAN
2025-2026

H. AYUNTAMIENTO DE: TUXPAN

TESORERIA MUNICIPAL

PAGADO
 PREDIAL CAIA 8

FOLIO: 15053

CLAVE CATASTRAL						CONDOMINIO		
ZONA	MPIO.	LOC.	REG.	MANZ.	LOTE	NIVEL	DEPTO	D.V.
02	192	001	08	103	010	00	000	4

NOMBRE DEL CONTRIBUYENTE	TIPO DE PREDIO	PERIODO
	URB. CAT. CONST	1 y 2 del 2026

UBICACION DEL PREDIO	COLONIA	1003091

CON EL DESCUENTO DEL 20% POR EL PAGO ANUAL DURANTE EL MES DE ENERO, CONFORME AL ARTICULO 118 SEGUNDO PARRAFO DEL CODIGO HACENDARIO MUNICIPAL.	BASE DEL IMPUESTO	IMPUESTO	ADICIONAL
	\$ 1003091	\$ 551.28	\$ 55.12
A PAGAR CON DESCUENTO	A PAGAR SIN DESCUENTO	RECARGOS	MULTA
\$ 485.12	\$	\$ 0	\$ 0

José Francisco Colun

NUM. DE CAJERO
8

HONORARIOS	TOTAL A PAGAR
\$ 0	\$ 859.84

NOMBRE DEL CAJERO

~ ORIGINAL CONTRIBUYENTE ~

SERVICIO DE RECOLECCION DE BASURA: 374.72