



MUNICIPIO DE TUXPAN

RFC: MTU850101H8A

Régimen Fiscal: 603 - Personas Morales con Fines no Lucrativos
Método de Pago: 01 - Efectivo



279
Folio: CA-1001

18

Receptor: I

Domicilio: 7

NOIDENTIFICACION
430201
190105

DESCRIPCION	IMPORTE
Derechos por obras materiales - Alineamiento de predios, De 1 A 10 ML - De Uso Habitacional Medio	351.93
Contribucion adicional sobre ingresos municipales - Sobre derechos	52.79
TOTAL	\$ 404.72

Importe Total: \$ 404.72 (CUATROCIENTOS CUATRO PESOS 72/100 MXN)

Pago de Derechos por obras materiales - Alineamiento de predios, De 1 A 10 ML - De Uso Habitacional Medio




11 FEB 2025
PAGADO

Este documento sólo será válido si contiene Sello y Firma del Cajero.
Elaboró: MARICELA MALPICA ESPINOZA, 2026-02-11T11:00:29
CONTRIBUYENTE



**DIRECCIÓN DE
DESARROLLO URBANO**



DEPENDENCIA:	<u>PRESIDENCIA MUNICIPAL</u>
DEPARTAMENTO:	<u>DIRECCIÓN DE DESARROLLO URBANO</u>
No. LICENCIA:	<u>279</u>
EXPEDIENTE:	<u>078/2026</u>

ASUNTO: ALINEAMIENTO OFICIAL

**PROPIETARIO
PRESENTE**

COMO LO MANIFIESTA EN SU SOLICITUD DE FECHA 19 DE ENERO DE LOS CORRIENTES, Y HABIÉNDOSE CUBIERTO EL PAGO CORRESPONDIENTE EN LA TESORERIA MUNICIPAL DE ACUERDO A LA BOLETA NÚMERO CA-1001 ANEXO A LA PRESENTE EL DICTAMEN DE ALINEAMIENTO EMITIDO POR LA DIRRECCION DE DESARROLLO URBANO DE ESTA ADSCRIPCIÓN RESPECTO DEL PREDIO QUE SE DESCRIBE CON:

CLAVE CATASTRAL No: 02-192-101-07-192-017-00-000-3

CALLE: _____

DE LA COL. _____


LOCALIDAD: _____

INDICÁNDOLE QUE DEBERÁ APEGARSE A LAS INDICACIONES QUE EL MISMO CONTIENE; Y DEBERÁ SATISFACER LO ESTIPULADO POR LOS ARTÍCULOS 34 Y 35 DEL REGLAMENTO QUE REGULA LAS CONSTRUCCIONES PÚBLICAS Y PRIVADAS DEL ESTADO DE VERACRUZ.

ATENTAMENTE
SUFRAGIO EFECTIVO NO REELECCIÓN
 A 11 DE FEBRERO DE 2026
DIRECTOR DE DESARROLLO URBANO

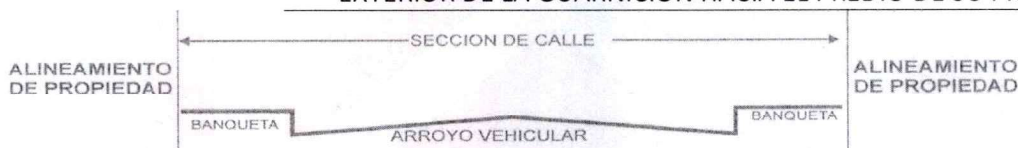


ARQ. IRAD ANGELES MENDOZA



ASUNTO: DICTAMEN DE ALINEAMIENTO

PROPIETARIO		
PRESENTE		
ALINEAMIENTO No.	279	
UBICADO EN:		
FECHA DE PRACTICADO:	22 DE ENERO DE 2026	
FRENTE AL PREDIO	10.00	ML.
BANQUETA:	1.50/1.50	MTS.
ARROYO DE CALLE:	7.50	MTS.
SECCIÓN DE CALLE:	10.50	MTS.
DICTAMEN:	EL PARAMENTO DE LA CONSTRUCCION DEBERA LOCALIZARSE A UNA DISTANCIA MINIMA DE 1.50 MTS MEDIDOS APARTIR DEL FILO EXTERIOR DE LA GUARNICION HACIA EL PREDIO DE SU PROPIEDAD	



AFECTACIONES Y RESTRICCIONES DE CARÁCTER URBANO, FEDERALES, ESTATALES Y MUNICIPALES:

NINGUNA

SE PROHÍBE ESTRICTAMENTE CONSTRUIR FUERA DE ESTE ALINEAMIENTO, ASI COMO REALIZAR ESCALONES SOBRE EL ÁREA DE LAS BANQUETAS Y ESTAS DEBERAN CONSTRUIRSE AL NIVEL DE LA GUARNICIÓN.

EL PRESENTE ALINEAMIENTO SE OTORGA CON UNA **VIGENCIA DE 1 AÑO**, Y DE ACUERDO A LO ESTIPULADO EN LOS ARTÍCULOS 34 Y 35, Y SU ALTERACIÓN ES OBJETO DE INFRACCIÓN DE ACUERDO CON LOS ARTÍCULOS 279 Y 280, DEL REGLAMENTO DE LA LEY QUE REGULA LAS CONSTRUCCIONES PUBLICAS Y PRIVADAS DEL ESTADO DE VERACRUZ.

ATENTAMENTE
SUFRAGIO EFECTIVO NO REELECCIÓN
A 11 DE FEBRERO DE 2026
DIRECTOR DE DESARROLLO URBANO

ARQ. IRAD ANGELES MENDOZA





MUNICIPIO DE TUXPAN

RFC: MTU850101H8A

Régimen Fiscal: 603 - Personas Morales con Fines no Lucrativos

Método de Pago: 01 - Efectivo



280

Folio: CA-1002

Receptor:

Domicilio:

NOIDENTIFICACION

430202

190105

DESCRIPCION

Derechos por obras materiales - Asignacion de numero oficial e inspeccion de predios de Uso Habitaci

Contribucion adicional sobre ingresos municipales - Sobre derechos

IMPORTE


351.93

52.79

TOTAL: \$ 404.72

Importe Total: \$ 404.72 (CUATROCIENTOS CUATRO PESOS 72/100 MXN)


Pago de Derechos por obras materiales - Asignacion de numero oficial e inspeccion de predios de Uso Habitacional Medio



Este documento sólo será válido si contiene Sello y Firma del Cajero.
Elaboró: MARICELA MALPICA ESPINOZA, 2026-02-11T11:00:58
CONTRIBUYENTE



**DIRECCIÓN DE
DESARROLLO URBANO**



DEPENDENCIA:	<u>PRESIDENCIA MUNICIPAL</u>
DEPARTAMENTO:	<u>DIRECCIÓN DE DESARROLLO URBANO</u>
No. LICENCIA:	<u>280</u>
EXPEDIENTE:	<u>078/2026</u>

ASUNTO: CONSTANCIA DE NUMERO OFICIAL

**PROPIETARIO
PRESENTE**

COMO LO MANIFIESTA EN SU SOLICITUD DE FECHA 19 DE ENERO DE LOS CORRIENTES, Y HABIÉNDOSE CUBIERTO EL PAGO CORRESPONDIENTE EN LA TESORERIA MUNICIPAL DE ACUERDO A LA BOLETA NÚMERO CA-1002 COMUNICO A USTED QUE LA DIRECCION DE DESARROLLO URBANO DE ESTA ADSCRIPCIÓN LE CONCEDEN AL PREDIO CON CLAVE CATASTRAL No: 02-192-101-07-192-017-00-000-3 DE ACUERDO AL PLANO REGULADOR EL NÚMERO OFICIAL:

DE LA C. _____

COL. _____

EL PRESENTE NUMERO OFICIAL SE OTORGA CON UNA VIGENCIA DE **UN AÑO** A PARTIR DE LA FECHA DE EXPEDICION DE CONFORMIDAD CON LOS ARTICULOS 33 AL 35 DEL REGLAMENTO QUE REGULA LAS CONSTRUCCIONES PUBLICAS Y PRIVADAS DEL ESTADO DE VERACRUZ.

ATENTAMENTE
SUFRAGIO EFECTIVO NO REELECCIÓN
 A 11 DE FEBRERO DE 2026
DIRECTOR DE DESARROLLO URBANO

ARQ. IRAD ANGELES MENDOZA

FORMATO DE PAGO

DATOS DEL PROPIETARIO/REPRESENTANTE LEGAL

NÚMERO DE TRÁMITE 078
 NOMBRE/RAZÓN SOCIAL _____
 RFC _____
 DOMICILIO FISCAL _____

DATOS DEL PREDIO/INMUEBLE

CALLE _____ NÚMERO _____
 COLONIA _____ LOCALIDAD TUXPAN, VER.
 CLAVE CATASTRAL _____
 ZONA MPIO LOC REG MANZ LOTE NIVEL DPTO DV _____
 TIPO DE TRÁMITE ALINEAMIENTO Y NUMERO OFICIAL
 TIPO DE CONSTRUCCIÓN _____
 SUPERFICIE DE CONSTRUCCIÓN
 NIVEL PLANTA BAJA PRIMERO SEGUNDO TERCER TOTAL

	CANTIDAD	UNIDAD	TARIFA EN UMA	SUBTOTAL	15% ADIC	TOTAL
ALINEAMIENTO 10.00	0.00	M. L.	3.00	\$351.93	\$52.79	\$404.72
NÚMERO OFICIAL	UNO		3.00	\$351.93	\$52.79	\$404.72
LIC. CONSTRUCCIÓN						\$0.00
REGISTRO DE PLANO						\$0.00
BARDA						\$0.00
DEPÓSITO DE AGUA						\$0.00
TANQUE ALMAC.						\$0.00
ANTENA/ESPECTACULAR						\$0.00
DEMOLICIÓN						\$0.00
LIC. USO DE SUELO						\$0.00
CAMBIO USO DE SUELO						\$0.00
SUBDIVISIÓN/FUSIÓN						\$0.00
USO DE LA VÍA PÚBLICA						\$0.00
LIC. DE ANUNCIO						\$0.00
ANUNCIO TEMPORAL						\$0.00
CONSTANCIA						\$0.00
OTROS						\$0.00

FECHA DE ELABORACIÓN 23 DE ENERO DE 2026
 FECHA LÍMITE DE PAGO 23 DE FEBRERO DE 2026

SUBTOTAL	\$	\$809.44
NOTIFICACIÓN	\$	\$0.00
MULTA	\$	\$0.00
TOTAL	\$	\$809.44

FIRMA DE AUTORIZACIÓN

FIRMA DEL SOLICITANTE

CON FUNDAMENTO EN LA LEY DE INGRESOS DEL MUNICIPIO DE TUXPAN DEL ESTADO DE VERACRUZ DE IGNACIO DE LA LLAVE

¡Hagamos las cosas BIEN!



DIRECCIÓN DE DESARROLLO URBANO



FORMATO DE SOLICITUD DE TRAMITE

19 Enero 2020
FECHA DE INGRESO

078
NÚMERO DE TRÁMITE

DATOS DEL PROPIETARIO/REPRESENTANTE LEGAL

NOMBRE/RAZÓN SOCIAL _____
DOMICILIO PARA RECIBIR NOTIFICACIONES _____
TEL: _____

DATOS DEL PREDIO/INMUEBLE

CALLE _____ NÚMERO _____
COLONIA _____ LOCALIDAD _____
CLAVE CATASTRAL 02 192 101 07 192 017 00 00 3 SUPERFICIE DEL PREDIO M2 200.00
ZONA MPIO. LOC. REG. MANZ. LOTE NIVEL DEPTO. DV.

TIPO DE TRAMITE

ALINEAMIENTO 10.00 ML _____ ML _____ ML _____
 NÚMERO OFICIAL _____

CONSTRUCCIÓN/DEMOLICIÓN

TIPO DE CONSTRUCCIÓN Casa 1 Hab.

OBRA NUEVA PLANTA BAJA 70.00 M2
 AMPLIACIÓN 1ER NIVEL _____ M2
 REGULARIZACIÓN 2DO NIVEL _____ M2
 REMODELACIÓN 3ER NIVEL _____ M2
 DEMOLICIÓN 4TO NIVEL _____ M2
 RÉG. DE CONDOMINIO TOTAL _____ M2

Número de Unidades Privativas _____

PERITO: _____ PIEZAS 5

REGISTRO DE PLANOS _____ ORIGINAL _____ COPIAS _____
 BARDA _____ ML _____ ML _____ ML _____
 COLINDANCIA _____
 DEPÓSITO DE AGUA _____ M3/LITROS _____
 TANQUE ALMAC. RESIDUOS PELIGROSOS _____ M3/LITROS _____
 ANTENAS TELECOM./ANUNCIOS ESPECTACULARES _____ ML _____
 OTROS _____

FUSIÓN/SUBDIVISIÓN/LOTIFICACIÓN

FUSIÓN _____ M2 _____ LOTES _____
 SUBDIVISIÓN _____ M2 _____ LOTES _____
 LOTIFICACIÓN _____ M2 _____ LOTES _____

CONSTANCIAS Y OTROS PERMISOS

CONSTANCIA DE ZONIFICACIÓN _____ PERMISO TEMPORAL DE ANUNCIOS
 CAMBIO DE USO DE SUELO _____ LICENCIA DE ANUNCIO FIJO
 LICENCIA DE USO DE SUELO _____ TERMINACIÓN DE OBRA
 CONSTANCIA DE USO DE SUELO _____ REGISTRO DE P.R.O.
 CORTE DE PAVIMENTO _____ M2 USO DE VIA PUBLICA _____ M2 _____ DIAS _____
 OTROS _____

DOCUMENTACIÓN ENTREGADA

ESCRITURA O EQUIVALENTE
 BOLETA PREDIAL DEL AÑO EN CURSO
 IDENTIFICACIÓN DEL PROPIETARIO/REPRESENTANTE
 RECIBO DE PAGO DE AGUA Y DRENAJE
 LICENCIAS ANTERIORES
 OTRA _____
 NOTIFICACIONES
 CROQUIS ORIGINAL COPIAS



OBSERVACIONES
cuadra antes presencia esta la verificación de carros y a casas. casa blanca

CROQUIS DE LOCALIZACIÓN

FECHA DE ORDEN DE PAGO 26/Enero/20

NOMBRE Y FIRMA DE QUIÉN TRAMITA

NOMBRE Y FIRMA DE QUIÉN RECIBE

¡Hagamos las cosas BIEN!



DIRECCIÓN DE DESARROLLO URBANO



FECHA DE PRACTICADO 22/1/26 VERIFICACION NOMBRE DEL INSPECTOR Manuel

ACCESO PRINCIPAL

BANQUETA 1.50 / 1.50 MTS
 ARROYO DE CALLE 7.50 MTS
 SECCION DE CALLE 10.50 MTS
 FRENTE DEL PREDIO 10.00 MTS
 CALLE 7 de febrero
 COLONIA # 22

EL PARAMETRO DE LA CONSTRUCCIÓN DEBERA LOCALIZARSE A UNA DISTANCIA DE 1.50 MTS MEDIDOS A PARTIR DEL FILO EXTERIOR DE LA GUARNICION HACIA EL PREDIO DE SU PROPIEDAD.

ACCESO SECUNDARIO

BANQUETA _____ MTS
 ARROYO DE CALLE _____ MTS
 SECCION DE CALLE _____ MTS
 FRENTE DEL PREDIO _____ MTS
 CALLE _____
 COLONIA _____

EL PARAMETRO DE LA CONSTRUCCIÓN DEBERA LOCALIZARSE A UNA DISTANCIA DE _____ MTS MEDIDOS A PARTIR DEL FILO EXTERIOR DE LA GUARNICION HACIA EL PREDIO DE SU PROPIEDAD.

EXISTE CONSTRUCCIÓN ANTERIOR APROXIMADO CARACTERÍSTICAS Y No DE PIEZAS
 SI NO _____

ANTIGÜEDAD _____ SERVICIOS
 USO DEL PREDIO _____

HABITACIONAL <input checked="" type="checkbox"/>	TIPO _____	AGUA POTABLE <input checked="" type="checkbox"/>	SI	NO
COMERCIAL <input type="checkbox"/>		DRENAJE <input checked="" type="checkbox"/>	<input checked="" type="checkbox"/>	<input type="checkbox"/>
INDUSTRIAL <input type="checkbox"/>		ELECTRICIDAD <input checked="" type="checkbox"/>	<input checked="" type="checkbox"/>	<input type="checkbox"/>
AGROPECUARIO <input type="checkbox"/>		BANQUETA <input type="checkbox"/>	<input type="checkbox"/>	<input checked="" type="checkbox"/>
DE SERVICIOS <input type="checkbox"/>		PAVIMENTACIÓN <input type="checkbox"/>	<input type="checkbox"/>	<input checked="" type="checkbox"/>

EXISTEN FACTORES DE RIESGO: CERROS ZANJAS O DRENES DUCTOS OTROS _____

OBSERVACIONES:
Existe en el predio una construcción de uso habitacional



FIRMA DEL INSPECTOR

DIRECTOR DE DESARROLLO URBANO



GOBIERNO MUNICIPAL 2026-2029
TUXPAN
 PAGAMOS LAS COSAS BIEN.

TUXPAN
 2026 - 2029

TESORERÍA MUNICIPAL 2026 - 2029

RECIBO DEL IMPUESTO PREDIAL MUNICIPAL

AYUNTAMIENTO DE: TUXPAN

FECHA DE COBRO:

06/01/2026 08:10:49 a. m.

PAGADO
 TESORERÍA MUNICIPAL
 PREDIAL CAJA 1

FOLIO: 3377

CLAVE CATASTRAL						CONDOMINIO		
ZONA	MPIO.	LOC.	REG.	MANZ.	LOTE	NIVEL	DEPTO	D.V.
02	192	101	07	192	017	00	000	3

NOMBRE DEL CONTRIBUYENTE		TIPO DE PREDIO	PERIODO
		URB. CAT. CONST	1 y 2 del 2026
UBICACION DEL PREDIO		COLONIA	\$ 592578

CON EL DESCUENTO DEL 20% POR EL PAGO ANUAL DURANTE EL MES DE ENERO, CONFORME AL ARTÍCULO 118 SEGUNDO PARRAFO DEL CÓDIGO HACENDARIO MUNICIPAL.			
BASE DEL IMPUESTO	IMPUESTO	ADICIONAL	
\$ 592578	\$ 372	\$ 37.2	
A PAGAR CON DESCUENTO	A PAGAR SIN DESCUENTO	RECARGOS	MULTA
\$ 327.36	\$	\$ 0	\$ 0
		HONORARIOS	TOTAL A PAGAR
		\$ 0	\$ 577.17

Dolores Hernández G

NUM. DE CAJERO

1

NOMBRE DEL CAJERO

~ ORIGINAL CONTRIBUYENTE ~

SERVICIO DE RECOLECCION DE BASURA: 249.81