



# MUNICIPIO DE TUXPAN

RFC: MTU850101H8A

Régimen Fiscal: 603 - Personas Morales con Fines no Lucrativos

Método de Pago: 01 - Efectivo



186  
Folio: CA-742

010

Receptor:

Domicilio:

## NOIDENTIFICACION

430201  
190105

## DESCRIPCION

Derechos por obras materiales - Alineamiento de predios, De 1 A 10 ML - De Uso Habitacional Medio  
Contribucion adicional sobre ingresos municipales - Sobre derechos

IMPORTE  
339.42  
50.91

TOTAL: \$ 390.33

Importe Total: \$ 390.33 (TRESCIENTOS NOVENTA PESOS 33/100 MXN)

Pago de Derechos por obras materiales - Alineamiento de predios, De 1 A 10 ML - De Uso Habitacional Medio



30 ENE 2023

PAGADO

Este documento sólo será válido si contiene Sello y Firma del Cajero.  
Elaboró: MARICELA MALPICA ESPINOZA, 2026-01-30T12:16:53  
CONTRIBUYENTE



# MUNICIPIO DE TUXPAN

RFC: MTU850101H8A

Régimen Fiscal: 603 - Personas Morales con Fines no Lucrativos

Método de Pago: 01 - Efectivo



190

Folio: CA-746

Receptor:

Domicilio:

NO IDENTIFICACION

430405

190105

### DESCRIPCION

Derechos por expedición de certificados y constancias - Constancias Expedidas por Funcionarios o Em

Contribución adicional sobre ingresos municipales - Sobre derechos

IMPORTE

565.70

84.86

TOTAL: \$ 650.56

Importe Total: \$ 650.56 (SEISCIENTOS CINCUENTA PESOS 56/100 MXN)

Pago de Derechos por expedición de certificados y constancias - Constancias Expedidas por Funcionarios o Empleados del Municipio CONSTANCIA DE TERMINACION DE OBRA



30 ENE 2023

PAGADO

Este documento sólo será válido si contiene Sello y Firma del Cajero.

Elaboró: MARICELA MALPICA ESPINOZA. 2026-01-30T12:21:46

CONTRIBUYENTE



**MUNICIPIO DE TUXPAN**

RFC: MTU850101H8A

Régimen Fiscal: 603 - Personas Morales con Fines no Lucrativos

Método de Pago: 01 - Efectivo



187

Folio: CA-743

Receptor:

Domicilio:

NOIDENTIFICACION

430202

190105

DESCRIPCION

Derechos por obras materiales - Asignacion de numero oficial e inspeccion de predios de Uso Habitacional

Contribucion adicional sobre ingresos municipales - Sobre derechos

IMPORTE

339.42

50.91

TOTAL: \$ 390.33

Importe Total: \$ 390.33 (TRESCIENTOS NOVENTA PESOS 33/100 MXN)

Pago de Derechos por obras materiales - Asignacion de numero oficial e inspeccion de predios de Uso Habitacional

Medio



30 ENE 2023

**PAGO**

Este documento sólo será válido si contiene Sello y Firma del Cajero.  
Elaboró: MARICELA MALPICA ESPINOZA. 2026-01-30T12:18:20  
CONTRIBUYENTE



# MUNICIPIO DE TUXPAN

RFC: MTU850101H8A

Régimen Fiscal: 603 - Personas Morales con Fines no Lucrativos

Método de Pago: 01 - Efectivo



1288

Folio: CA-744

Receptor:

Domicilio:

NOIDENTIFICACION  
430203  
190105

### DESCRIPCION

Derechos por obras materiales - Por Licencia de Construccion o Ampliacion, Uso Habitacional Medio, de Contribucion adicional sobre ingresos municipales - Sobre derechos

### IMPORTE

1,244.54  
186.68

TOTAL: \$ 1,431.22

Importe Total: \$ 1,431.22 (UN MIL CUATROCIENTOS TREINTA Y UN PESOS 22/100 MXN)

Pago de Derechos por obras materiales - Por Licencia de Construccion o Ampliacion, Uso Habitacional Medio, de mas de 80 a 100



30 ENE 2023

PAGADO

Este documento sólo será válido si contiene Sello y Firma del Cajero.  
Elaboró: MARICELA MALPICA ESPINOZA, 2026-01-30T12:19:33  
CONTRIBUYENTE



# MUNICIPIO DE TUXPAN

RFC: MTU850101H8A

Régimen Fiscal: 603 - Personas Morales con Fines no Lucrativos

Método de Pago: 01 - Efectivo



189

Folio: CA-745

Receptor:

Domicilio:

NOIDENTIFICACION

430205

190105

DESCRIPCION

Derechos por obras materiales - Registro, estudio y aprobacion de planos y proyectos de construccion,

Contribucion adicional sobre ingresos municipales - Sobre derechos

IMPORTE

1,131.40

169.71

TOTAL: \$ 1,301.11

Importe Total: \$ 1,301.11 (UN MIL TRESCIENTOS UN PESOS 11/100 MXN)

Pago de Derechos por obras materiales - Registro, estudio y aprobacion de planos y proyectos de construccion, remodelacion o ampliacion, si el terreno es de Uso Habitacional Medio



30 ENE 2023


Este documento sólo será válido si contiene Sello y Firma del Cajero.  
Elaboró: MARICELA MALPICA ESPINOZA, 2026-01-30T12:20:31  
CONTRIBUYENTE

PAGADO



**TUXPAN**  
¡Hagamos las cosas BIEN!

**DIRECCIÓN DE  
DESARROLLO URBANO**



DEPENDENCIA: PRESIDENCIA MUNICIPAL  
 DEPARTAMENTO: DIRECCIÓN DE DESARROLLO URBANO  
 No. LICENCIA: 186  
 EXPEDIENTE: 079/2026

**ASUNTO: ALINEAMIENTO OFICIAL**

**PROPIETARIO  
PRESENTE**

COMO LO MANIFIESTA EN SU SOLICITUD DE FECHA 20 DE ENERO DE LOS CORRIENTES, Y HABIÉNDOSE CUBIERTO EL PAGO CORRESPONDIENTE EN LA TESORERIA MUNICIPAL DE ACUERDO A LA BOLETA NÚMERO CA-742 ANEXO A LA PRESENTE EL DICTAMEN DE ALINEAMIENTO EMITIDO POR LA DIRECCION DE DESARROLLO URBANO DE ESTA ADSCRIPCIÓN RESPECTO DEL PREDIO QUE SE DESCRIBE CON:

CLAVE CATASTRAL No: 02-192-001-13-059-016-00-000-3  
 CALLE: \_\_\_\_\_  
 DE LA COL. \_\_\_\_\_  
 LOCALIDAD: \_\_\_\_\_

INDICÁNDOLE QUE DEBERÁ APEGARSE A LAS INDICACIONES QUE EL MISMO CONTIENE; Y DEBERÁ SATISFACER LO ESTIPULADO POR LOS ARTÍCULOS 34 Y 35 DEL REGLAMENTO QUE REGULA LAS CONSTRUCCIONES PÚBLICAS Y PRIVADAS DEL ESTADO DE VERACRUZ.


**ATENTAMENTE**  
**SUFRAGIO EFECTIVO NO REELECCIÓN**  
 A 30 DE ENERO DE 2026  
**DIRECTOR DE DESARROLLO URBANO**

**ARQ. IRAD ANGELES MENDOZA**



**¡Hagamos las cosas BIEN!**

Av. Juárez #20, Zona Centro, 92800 | Tuxpan de Rodríguez Cano, Veracruz.



**ASUNTO: DICTAMEN DE ALINEAMIENTO**

**PROPIETARIO  
PRESENTE**

ALINEAMIENTO No.	186	
UBICADO EN:		
FECHA DE PRACTICADO:	21 DE ENERO DE 2026	
FRENTE AL PREDIO	6.60	ML.
BANQUETA:	1.25/1.25	MTS.
ARROYO DE CALLE:	7.00	MTS.
SECCIÓN DE CALLE:	9.50	MTS.
DICTAMEN:	EL PARAMENTO DE LA CONSTRUCCION DEBERA LOCALIZARSE A UNA DISTANCIA MINIMA DE 4.75 MTS MEDIDOS APARTIR DEL CENTRO DE LA CALLE HACIA EL PREDIO DE SU PROPIEDAD	



**AFECTACIONES Y RESTRICCIONES DE CARÁCTER URBANO, FEDERALES, ESTATALES Y MUNICIPALES:**

NINGUNA

SE PROHÍBE ESTRUCTAMENTE CONSTRUIR FUERA DE ESTE ALINEAMIENTO, ASI COMO REALIZAR ESCALONES SOBRE EL ÁREA DE LAS BANQUETAS Y ESTAS DEBERAN CONSTRUIRSE AL NIVEL DE LA GUARNICIÓN.

EL PRESENTE ALINEAMIENTO SE OTORGA CON UNA **VIGENCIA DE 1 AÑO**, Y DE ACUERDO A LO ESTIPULADO EN LOS ARTÍCULOS 34 Y 35, Y SU ALTERACIÓN ES OBJETO DE INFRACCIÓN DE ACUERDO CON LOS ARTÍCULOS 270 Y 271, DEL REGLAMENTO DE LA LEY QUE REGULA LAS CONSTRUCCIONES PUBLICAS Y PRIVADAS DEL ESTADO DE VERACRUZ.

**ATENTAMENTE**  
**SUFRAGIO EFECTIVO NO REELECCIÓN**  
A 30 DE ENERO DE 2026  
**DIRECTOR DE DESARROLLO URBANO**

ARQ. IRAD ANGELES MENDOZA



DEPENDENCIA:	<u>PRESIDENCIA MUNICIPAL</u>
DEPARTAMENTO:	<u>DIRECCIÓN DE DESARROLLO URBANO</u>
No. LICENCIA:	<u>187</u>
EXPEDIENTE:	<u>079/2026</u>

**ASUNTO: CONSTANCIA DE NUMERO OFICIAL**

**PROPIETARIO  
PRESENTE**

COMO LO MANIFIESTA EN SU SOLICITUD DE FECHA 20 DE ENERO DE LOS CORRIENTES, Y HABIÉNDOSE CUBIERTO EL PAGO CORRESPONDIENTE EN LA TESORERIA MUNICIPAL DE ACUERDO A LA BOLETA NÚMERO CA-743 COMUNICO A USTED QUE LA DIRECCION DE DESARROLLO URBANO DE ESTA ADSCRIPCIÓN LE CONCEDEN AL PREDIO CON CLAVE CATASTRAL No: 02-192-001-13-059-016-00-000-3 DE ACUERDO AL PLANO REGULADOR EL NÚMERO OFICIAL:


\_\_\_\_\_  
DE LA C. \_\_\_\_\_  
COL. \_\_\_\_\_

EL PRESENTE NUMERO OFICIAL SE OTORGA CON UNA VIGENCIA DE **UN AÑO** A PARTIR DE LA FECHA DE EXPEDICION DE CONFORMIDAD CON LOS ARTICULOS 33 AL 35 DEL REGLAMENTO QUE REGULA LAS CONSTRUCCIONES PUBLICAS Y PRIVADAS DEL ESTADO DE VERACRUZ.

**ATENTAMENTE**  
**SUFRAGIO EFECTIVO NO REELECCIÓN**  
A 30 DE ENERO DE 2026  
**DIRECTOR DE DESARROLLO URBANO**

  
\_\_\_\_\_  
**ARQ. IRAD ANGELES MENDOZA**





DEPENDENCIA: PRESIDENCIA MUNICIPAL  
DEPARTAMENTO: DIRECCIÓN DE DESARROLLO URBANO  
No. LICENCIA: 188  
EXPEDIENTE: 079/2026

**ASUNTO: LICENCIA DE CONSTRUCCION**

**PROPIETARIO  
PRESENTE**

EN ATENCIÓN A SU SOLICITUD DE FECHA 20 DE ENERO DE LOS CORRIENTES, RESPECTO DEL PREDIO DE SU PROPIEDAD CON CLAVE CATASTRAL NO: 02-192-001-13-059-016-00-000-3 Y SUPERFICIE DE: 138.00 M2 UBICADO EN C. \_\_\_\_\_ CONFORME AL ALINEAMIENTO NO. 186 DE FECHA: 30 DE ENERO DE 2026. LE COMUNICO QUE HABIÉNDOSE CUBIERTO EL PAGO CORRESPONDIENTE EN LA TESORERIA MUNICIPAL DE ACUERDO A LA BOLETA NÚMERO CA-744 LA DIRECCION DE DESARROLLO URBANO DE ESTA ADSCRIPCIÓN LE CONCEDE LA PRESENTE LICENCIA DE CONSTRUCCIÓN DE: 93.39 M2 EN PLANTA BAJA DE REGULARIZACION DE CONSTRUCCION DE CASA-HABITACION. QUE CONSTA DE 8 (OCHO) PZA(S) EN 1 (UNO) NIVEL (S) CON UN TOTAL DE 93.39 M<sup>2</sup>; DE ACUERDO CON EL PROYECTO AUTORIZADO CON EL REGISTRO No. : 189 QUE CONSTA DE 2 (DOS) PLANO(S) ELABORADOS Y RUBRICADOS POR EL PERITO RESPONSABLE DE OBRA ARQ. DAVID SALAS GARCIA QUIEN DEBERÁ EN TODO MOMENTO VERIFICAR QUE LA CONSTRUCCIÓN SE REALICE CONFORME A LO AQUÍ DISPUESTO.

ASI MISMO LE INFORMO QUE ESTE DOCUMENTO DEBERÁ ESTAR DISPONIBLE EN LA OBRA, Y DEBERA INFORMAR A ESTA DIRECCION DE LA CONCLUSIÓN DE LOS TRABAJOS DE CONSTRUCCIÓN PARA EL TRAMITE DE LA CONSTANCIA CORRESPONDIENTE.

LA PRESENTE LICENCIA SE OTORGA CON UNA VIGENCIA DE 12 (DOCE) MESES A PARTIR DE SU EMISIÓN, DE CONFORMIDAD CON LO DISPUESTO EN EL REGLAMENTO DE LA LEY QUE REGULA LAS CONSTRUCCIONES PÚBLICAS Y PRIVADAS DEL ESTADO DE VERACRUZ.

**ATENTAMENTE  
SUFRAGIO EFECTIVO NO REELECCIÓN  
A 30 DE ENERO DE 2026  
DIRECTOR DE DESARROLLO URBANO**

**ARQ. IRAD ANGELES MENDOZA**



DEPENDENCIA: PRESIDENCIA MUNICIPAL  
DEPARTAMENTO: DIRECCIÓN DE DESARROLLO URBANO  
No. LICENCIA: 189  
EXPEDIENTE: 079/2026

**ASUNTO: CONSTANCIA DE REGISTRO DE PLANO**

**PROPIETARIO  
PRESENTE**

COMO LO MANIFIESTA EN SU SOLICITUD DE FECHA 20 DE ENERO DE LOS CORRIENTES, Y HABIÉNDOSE CUBIERTO EL PAGO CORRESPONDIENTE EN LA TESORERIA MUNICIPAL DE ACUERDO A LA BOLETA NÚMERO CA-745 COMUNICO A USTED QUE LA DIRECCION DE DESARROLLO URBANO DE ESTA ADSCRIPCIÓN LE CONCEDEN AL PREDIO CON CLAVE CATASTRAL NO. 02-192-001-13-059-016-00-000-3 EL REGISTRO DE PLANO NO. 189, QUE CONSTA DE PLANOS ELABORADOS Y RUBRICADOS POR EL PERITO RESPONSABLE DE OBRA ARQ. DAVID SALAS GARCIA QUIEN DEBERÁ VERIFICAR EN TODO MOMENTO QUE LA CONSTRUCCIÓN SE REALICE DE ACUERDO CON LO MANIFESTADO EN EL PROYECTO AUTORIZADO.

EL PRESENTE REGISTRO DE PLANO SE OTORGA DE CONFORMIDAD CON LOS ARTICULOS 60 AL 69, DEL REGLAMENTO QUE REGULA LAS CONSTRUCCIONES PUBLICAS Y PRIVADAS DEL ESTADO DE VERACRUZ.

**ATENTAMENTE**  
**SUFRAGIO EFECTIVO NO REELECCIÓN**  
A 30 DE ENERO DE 2026  
**DIRECTOR DE DESARROLLO URBANO**

  
\_\_\_\_\_  
**ARQ. IRAD ANGELES MENDOZA**





DEPENDENCIA:	<u>PRESIDENCIA MUNICIPAL</u>
DEPARTAMENTO:	<u>DIRECCIÓN DE DESARROLLO URBANO</u>
No. LICENCIA:	<u>190</u>
EXPEDIENTE:	<u>079/2026</u>

**ASUNTO: CONSTANCIA DE TERMINACION DE OBRA**

**PROPIETARIO  
PRESENTE**



COMO LO MANIFIESTA EN SU SOLICITUD DE FECHA 20 DE ENERO, Y HABIÉNDOSE CUBIERTO EL PAGO CORRESPONDIENTE EN LA TESORERIA MUNICIPAL DE ACUERDO A LA BOLETA NÚMERO CA-746 EL ARQ. IRAD ANGELES MENDOZA, DIRECTOR DE DESARROLLO URBANO-

**HACEN CONSTAR**

QUE DE ACUERDO A LA VISITA DE INSPECCION OCULAR REALIZADA POR PERSONAL TECNICO PERTENECIENTE A ESTA DIRECCION DE DESARROLLO URBANO, SE VERIFICO QUE EN EL INMUEBLE DE SU PROPIEDAD CON CLAVE CATASTRAL No. 02-192-001-13-059-016-00-000-3 CON DOMICILIO EN CALLE \_\_\_\_\_ DE ESTA CIUDAD DE TUXPAN, VER., SE CONSTRUYO UNA CASA-HABITACION CON UNA SUPERFICIE DE 93.39 M2 DISTRIBUIDOS EN 1 (UNO) NIVEL. DICHA CASA-HABITACION SE ENCUENTRAN TERMINADA A LA FECHA Y FUE AUTORIZADA CON LA LICENCIA No. 188 DE FECHA 30 DE ENERO DE 2026, POR LO QUE ESTA DIRECCION DE DESARROLLO URBANO NO TIENE INCONVENIENTE EN OTORGAR LA PRESENTE CONSTANCIA DE TERMINACION DE OBRA.

A SOLICITUD DE LA PARTE INTERESADA Y PARA LOS USOS LEGALES QUE MEJOR LE CONVENGAN, SE EXTIENDE LA PRESENTE CONSTANCIA EL DIA 30 DE ENERO DEL AÑO 2026.

**ATENTAMENTE  
SUFRAGIO EFECTIVO NO REELECCIÓN  
DIRECTOR DE DESARROLLO URBANO**

  
  
**ARQ. IRAD ANGELES MENDOZA**



**FORMATO DE PAGO**

**DATOS DEL PROPIETARIO/REPRESENTANTE LEGAL**

NÚMERO DE TRÁMITE 079  
 NOMBRE/RAZÓN SOCIAL \_\_\_\_\_  
 RFC \_\_\_\_\_  
 DOMICILIO FISCAL \_\_\_\_\_

**DATOS DEL PREDIO/INMUEBLE**

CALLE \_\_\_\_\_ NÚMERO \_\_\_\_\_  
 COLONIA \_\_\_\_\_ LOCALIDAD TUXPAN, VER.  
 CLAVE CATASTRAL 02-192-001-13-059-016-00-000-3  
 ZONA MPIO LOC REG MANZ LOTE NIVEL DPTO DV \_\_\_\_\_  
 TIPO DE TRÁMITE ALINEAMIENTO, No. OF., LIC. DE CONSTRUCCION, REG. PLANO Y T. O.  
 TIPO DE CONSTRUCCIÓN REGULARIZACION CASA-HABITACION  
 SUPERFICIE DE CONSTRUCCIÓN

	93.39	0.00	0.00	0.00	93.39
NIVEL	PLANTA BAJA	PRIMERO	SEGUNDO	TERCER	TOTAL

	CANTIDAD	UNIDAD	TARIFA EN UMA	SUBTOTAL	15% ADIC	TOTAL
ALINEAMIENTO 6.60	0.00	M. L.	3.00	\$339.42	\$50.91	\$390.33
NÚMERO OFICIAL	UNO		3.00	\$339.42	\$50.91	\$390.33
LIC. CONSTRUCCIÓN	93.39	M2	11.00	\$1,244.54	\$186.68	\$1,431.22
REGISTRO DE PLANO	DOS	PZA	10.00	\$1,131.40	\$169.71	\$1,301.11
BARDA						\$0.00
DEPÓSITO DE AGUA						\$0.00
TANQUE ALMAC.						\$0.00
ANTENA/ESPECTACULAR						\$0.00
DEMOLICIÓN						\$0.00
LIC. USO DE SUELO						\$0.00
CAMBIO USO DE SUELO						\$0.00
SUBDIVISIÓN/FUSIÓN						\$0.00
USO DE LA VÍA PÚBLICA						\$0.00
LIC. DE ANUNCIO						\$0.00
ANUNCIO TEMPORAL						\$0.00
CONSTANCIA T. O.	1.00		5.00	\$565.70	\$84.86	\$650.56
OTROS						\$0.00

FECHA DE ELABORACIÓN 23 DE ENERO DE 2026  
 FECHA LÍMITE DE PAGO 23 DE FEBRERO DE 2026

SUBTOTAL	\$	\$4,163.55
NOTIFICACIÓN	\$	\$0.00
MULTA	\$	\$0.00
<b>TOTAL</b>	<b>\$</b>	<b>\$4,163.55</b>

**FIRMA DE AUTORIZACIÓN**

CON FUNDAMENTO EN LA LEY DE INGRESOS DEL MUNICIPIO DE TUXPAN DEL ESTADO DE VERACRUZ DE IGNACIO DE LA LLAVE

**FIRMA DEL SOLICITANTE**

**¡Hagamos las cosas BIEN!**





# DIRECCIÓN DE DESARROLLO URBANO



FECHA DE PRACTICADO 21/01/26 VERIFICACION NOMBRE DEL INSPECTOR \_\_\_\_\_

**ACCESO PRINCIPAL**

BANQUETA \_\_\_\_\_ MTS  
 ARROYO DE CALLE \_\_\_\_\_ MTS  
 SECCION DE CALLE 9.50 MTS  
 FRENTE DEL PREDIO 6.60 MTS

CALLE \_\_\_\_\_  
 COLONIA \_\_\_\_\_

EL PARAMETRO DE LA CONSTRUCCIÓN DEBERA LOCALIZARSE A UNA DISTANCIA DE \_\_\_\_\_ MTS MEDIDOS A PARTIR DEL FILO EXTERIOR DE LA GUARNICION HACIA EL PREDIO DE SU PROPIEDAD.

**ACCESO SECUNDARIO**

BANQUETA \_\_\_\_\_ MTS  
 ARROYO DE CALLE \_\_\_\_\_ MTS  
 SECCION DE CALLE \_\_\_\_\_ MTS  
 FRENTE DEL PREDIO \_\_\_\_\_ MTS

CALLE \_\_\_\_\_  
 COLONIA \_\_\_\_\_

EL PARAMETRO DE LA CONSTRUCCIÓN DEBERA LOCALIZARSE A UNA DISTANCIA DE \_\_\_\_\_ MTS MEDIDOS A PARTIR DEL FILO EXTERIOR DE LA GUARNICION HACIA EL PREDIO DE SU PROPIEDAD.

EXISTE CONSTRUCCIÓN ANTERIOR APROXIMADO CARACTERISTICAS Y No DE PIEZAS  
 SI  NO

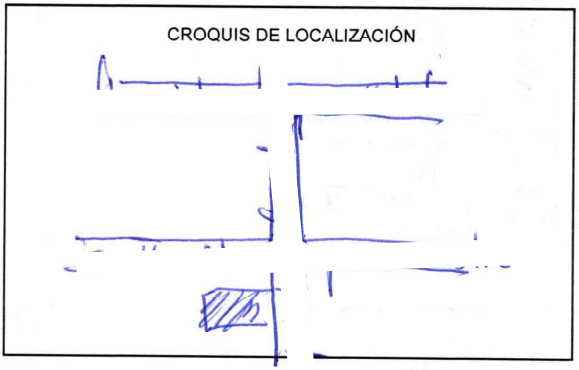
ANTIGÜEDAD \_\_\_\_\_  
 USO DEL PREDIO \_\_\_\_\_

HABITACIONAL  TIPO \_\_\_\_\_  
 COMERCIAL   
 INDUSTRIAL   
 AGROPECUARIO   
 DE SERVICIOS

SERVICIOS  
 SI NO  
 AGUA POTABLE    
 DRENAJE    
 ELECTRICIDAD    
 BANQUETA    
 PAVIMENTACIÓN


EXISTEN FACTORES DE RIESGO:  
 CERROS  ZANJAS O DRENES  DUCTOS  OTROS \_\_\_\_\_

OBSERVACIONES:  
Existe un predio con una construcción del 93m2 aprox planta baja



P. W. S.  
 FIRMA DEL INSPECTOR

DIRECTOR DE DESARROLLO URBANO



# RECIBO DEL IMPUESTO PREDIAL MUNICIPAL

H. AYUNTAMIENTO DE: TUXPAN

FECHA DE COBRO:  
16/01/2026 10:20:41 a. m.

TESORERIA MUNICIPAL

FOLIO: 17978

CLAVE CATASTRAL						CONDominio		
ZONA	MPIO.	LOC.	REG.	MANZ.	LOTE	NIVEL	DEPTO	D.V.
02	192	001	13	059	016	00	000	3

<b>NOMBRE DEL CONTRIBUYENTE</b>		<b>TIPO DE PREDIO</b>	<b>PERIODO</b>
		URBANO CONS.	1 y 2 del 2026
<b>UBICACION DEL PREDIO</b>		<b>COLONIA</b>	
		\$ 856848	

CON EL DESCUENTO DEL 20% POR EL PAGO ANUAL DURANTE EL MES DE ENERO, CONFORME AL ARTICULO 118 SEGUNDO PARRAFO DEL CODIGO HACENDARIO MUNICIPAL		BASE DEL IMPUESTO	IMPUESTO	ADICIONAL
TUXPAN 2026-2029		856848	\$ 470.92	\$ 47.1
A PAGAR CON DESCUENTO	A PAGAR SIN DESCUENTO	RECARGOS	MULTA	
\$ 414.42	\$ 414.42	\$ 0	\$ 0	
NOMBRE DEL CAJERO		HONORARIOS	TOTAL A PAGAR	
Ana Mary Pérez G.		\$ 0	\$ 664.23	

**PAGADO**  
 TUXPAN 2026-2029  
 TRES COSAS BIEN!  
 CAJA 4

~ ORIGINAL CONTRIBUYENTE ~ SERVICIO DE RECOLECCION DE BASURA: 249.81