



MUNICIPIO DE TUXPAN

RFC: MTU850101H8A

Régimen Fiscal: 603 - Personas Morales con Fines no Lucrativos

Método de Pago: 28 - Tarjeta de débito

108



3A7

Folio: CA-1161

Receptor:

Domicilio:

NOIDENTIFICACION

430201
190105

DESCRIPCION

Derechos por obras materiales - Alineamiento de predios, De 1 A 10 ML - De Uso Habitacional Medio
Contribucion adicional sobre ingresos municipales - Sobre derechos

IMPORTE

351.93
52.79

TOTAL: \$ 404.72

Importe Total: \$ 404.72 (CUATROCIENTOS CUATRO PESOS 72/100 MXN)

Pago de Derechos por obras materiales - Alineamiento de predios, De 1 A 10 ML - De Uso Habitacional Medio



17 FEB 2023
PAGADO

Este documento sólo será válido si contiene Sello y Firma del Cajero.
Elaboró: MARICELA MALPICA ESPINOZA, 2026-02-17T13:11:51
CONTRIBUYENTE



MUNICIPIO DE TUXPAN

RFC: MTU850101H8A

Régimen Fiscal: 603 - Personas Morales con Fines no Lucrativos

Método de Pago: 28 - Tarjeta de débito



Folio: CA-1163

Receptor: I

Domicilio:

NOIDENTIFICACION

430203

190105

DESCRIPCION

Derechos por obras materiales - Por Licencia de Construccion o Ampliacion, Uso Habitacional Interes S

Contribucion adicional sobre ingresos municipales - Sobre derechos

IMPORTE

586.55

87.98

TOTAL: \$ 674.53

Importe Total: \$ 674.53 (SEISCIENTOS SETENTA Y CUATRO PESOS 53/100 MXN)

Pago de Derechos por obras materiales - Por Licencia de Construccion o Ampliacion, Uso Habitacional Interes

Social, de mas de 80 a 100 M2



17 FEB 2023

PAGADO

Este documento sólo será válido si contiene Sello y Firma del Cajero.

Elaboró: MARICELA MALPICA ESPINOZA. 2026-02-17T13:13:21

CONTRIBUYENTE



MUNICIPIO DE TUXPAN

RFC: MTU850101H8A

Régimen Fiscal: 603 - Personas Morales con Fines no Lucrativos

Método de Pago: 28 - Tarjeta de débito



3AB
Folio: CA-1162

Receptor:

Domicilio:

NO IDENTIFICACION

430202
190105

DESCRIPCION

Derechos por obras materiales - Asignacion de numero oficial e inspeccion de predios de Uso Habitacional
Contribucion adicional sobre ingresos municipales - Sobre derechos

IMPORTE

351.93
52.79

TOTAL: \$ 404.72

Importe Total: \$ 404.72 (CUATROCIENTOS CUATRO PESOS 72/100 MXN)

Pago de Derechos por obras materiales - Asignacion de numero oficial e inspeccion de predios de Uso Habitacional Medio



17 FEB 2023

PAGADO

Este documento sólo será válido si contiene Sello y Firma del Cajero
Elaboró: MARICELA MALPICA ESPINOZA: 2026-02-17T13:12:40
CONTRIBUYENTE

DEPENDENCIA: PRESIDENCIA MUNICIPAL
DEPARTAMENTO: DIRECCIÓN DE DESARROLLO URBANO
No. LICENCIA: 347
EXPEDIENTE: 108/2026

ASUNTO: ALINEAMIENTO OFICIAL

**PROPIETARIO
PRESENTE**

COMO LO MANIFIESTA EN SU SOLICITUD DE FECHA 22 DE ENERO DE LOS CORRIENTES, Y HABIÉNDOSE CUBIERTO EL PAGO CORRESPONDIENTE EN LA TESORERIA MUNICIPAL DE ACUERDO A LA BOLETA NÚMERO CA-1161 ANEXO A LA PRESENTE EL DICTAMEN DE ALINEAMIENTO EMITIDO POR LA DIRRECCION DE DESARROLLO URBANO DE ESTA ADSCRIPCIÓN RESPECTO DEL PREDIO QUE SE DESCRIBE CON:

CLAVE CATASTRAL No: 02-192-001-01-230-003-00-000-9

CALLE: _____

DE LA COL. _____

LOCALIDAD: _____

INDICÁNDOLE QUE DEBERÁ APEGARSE A LAS INDICACIONES QUE EL MISMO CONTIENE; Y DEBERÁ SATISFACER LO ESTIPULADO POR LOS ARTÍCULOS 34 Y 35 DEL REGLAMENTO QUE REGULA LAS CONSTRUCCIONES PÚBLICAS Y PRIVADAS DEL ESTADO DE VERACRUZ.

ATENTAMENTE

SUFRAGIO EFECTIVO NO REELECCIÓN

A 17 DE FEBRERO DE 2026

DIRECTOR DE DESARROLLO URBANO

ARQ. IRAD ANGELES MENDOZA



ASUNTO: DICTAMEN DE ALINEAMIENTO

PROPIETARIO		
PRESENTE		
ALINEAMIENTO No.	347	
UBICADO EN:		
FECHA DE PRACTICADO:	26 DE ENERO DE 2026	
FRENTE AL PREDIO	1.50	ML.
BANQUETA:	1.80/1.80	MTS.
ARROYO DE CALLE:	12.60	MTS.
SECCIÓN DE CALLE:	16.20	MTS.
DICTAMEN:	EL PARAMENTO DE LA CONSTRUCCION DEBERA LOCALIZARSE A UNA DISTANCIA MINIMA DE 1.80 MTS MEDIDOS APARTIR DEL FILO EXTERIOR DE LA GUARNICION HACIA EL PREDIO DE SU PROPIEDAD	



AFECTACIONES Y RESTRICCIONES DE CARÁCTER URBANO, FEDERALES, ESTATALES Y MUNICIPALES:

NINGUNA

SE PROHÍBE ESTRICTAMENTE CONSTRUIR FUERA DE ESTE ALINEAMIENTO, ASI COMO REALIZAR ESCALONES SOBRE EL ÁREA DE LAS BANQUETAS Y ESTAS DEBERAN CONSTRUIRSE AL NIVEL DE LA GUARNICIÓN.

EL PRESENTE ALINEAMIENTO SE OTORGA CON UNA **VIGENCIA DE 1 AÑO**, Y DE ACUERDO A LO ESTIPULADO EN LOS ARTÍCULOS 34 Y 35, Y SU ALTERACIÓN ES OBJETO DE INFRACCIÓN DE ACUERDO CON LOS ARTÍCULOS 270 Y 271, DEL REGLAMENTO DE LA LEY QUE REGULA LAS CONSTRUCCIONES PUBLICAS Y PRIVADAS DEL ESTADO DE VERACRUZ.

ATENTAMENTE

SUFRAGIO EFECTIVO NO REELECCIÓN

A 17 DE FEBRERO DE 2026


DIRECTOR DE DESARROLLO URBANO

ARQ. IRAD ANGELES MENDOZA





**DIRECCIÓN DE
DESARROLLO URBANO**



DEPENDENCIA:	<u>PRESIDENCIA MUNICIPAL</u>
DEPARTAMENTO:	<u>DIRECCIÓN DE DESARROLLO URBANO</u>
No. LICENCIA:	<u>348</u>
EXPEDIENTE:	<u>108/2026</u>

ASUNTO: CONSTANCIA DE NUMERO OFICIAL

**PROPIETARIO
PRESENTE**

COMO LO MANIFIESTA EN SU SOLICITUD DE FECHA 22 DE ENERO DE LOS CORRIENTES, Y HABIÉNDOSE CUBIERTO EL PAGO CORRESPONDIENTE EN LA TESORERIA MUNICIPAL DE ACUERDO A LA BOLETA NÚMERO CA-1162 COMUNICO A USTED QUE LA DIRECCION DE DESARROLLO URBANO DE ESTA ADSCRIPCIÓN LE CONCEDEN AL PREDIO CON CLAVE CATASTRAL No: 02-192-001-01-230-003-00-000-9 DE ACUERDO AL PLANO REGULADOR EL NÚMERO OFICIAL:

DE LA C. _____
COL. _____

EL PRESENTE NUMERO OFICIAL SE OTORGA CON UNA VIGENCIA DE **UN AÑO** A PARTIR DE LA FECHA DE EXPEDICION DE CONFORMIDAD CON LOS ARTICULOS 33 AL 35 DEL REGLAMENTO QUE REGULA LAS CONSTRUCCIONES PUBLICAS Y PRIVADAS DEL ESTADO DE VERACRUZ.

ATENTAMENTE
SUFRAGIO EFECTIVO NO REELECCIÓN
A 17 DE FEBRERO DE 2026
DIRECTOR DE DESARROLLO URBANO

ARQ. IRAD ANGELES MENDOZA



DEPENDENCIA: PRESIDENCIA MUNICIPAL
DEPARTAMENTO: DIRECCIÓN DE DESARROLLO URBANO
No. LICENCIA: 349
EXPEDIENTE: 108/2026

ASUNTO: LICENCIA DE CONSTRUCCION

**PROPIETARIO
PRESENTE**

EN ATENCIÓN A SU SOLICITUD DE FECHA 22 DE ENERO DE LOS CORRIENTES, RESPECTO DEL PREDIO DE SU PROPIEDAD CON CLAVE CATASTRAL NO: 02-192-001-01-230-003-00-000-9 Y SUPERFICIE DE: 210.00 M² UBICADO EN C. _____;

CONFORME AL ALINEAMIENTO NO. 347 DE FECHA: 17 DE FEBRERO DE 2025.
LE COMUNICO QUE HABIÉNDOSE CUBIERTO EL PAGO CORRESPONDIENTE EN LA TESORERIA MUNICIPAL DE ACUERDO A LA BOLETA NÚMERO CA-1163 LA DIRECCION DE OBRAS PUBLICAS Y LA COORDINACION DESARROLLO URBANO DE ESTA ADSCRIPCIÓN LE CONCEDE LA PRESENTE LICENCIA DE CONSTRUCCIÓN DE: 37.23 M² EN PLANTA BAJA DE AMPLIACION DE CONSTRUCCION DE CASA-HABITACION. QUE CONSTA DE 3 (TRES) PZA(S) EN 1 (UNO) NIVEL (S) CON UN TOTAL DE 37.23 M²; DE ACUERDO CON EL PROYECTO AUTORIZADO CON EL REGISTRO No. : 350 QUE CONSTA DE 2 (DOS) PLANO(S) ELABORADOS Y RUBRICADOS POR EL PERITO RESPONSABLE DE OBRA ARQ. RENE SANCHEZ PEREZ QUIEN DEBERÁ EN TODO MOMENTO VERIFICAR QUE LA CONSTRUCCIÓN SE REALICE CONFORME A LO AQUÍ DISPUESTO. ASI MISMO LE INFORMO QUE ESTE DOCUMENTO DEBERÁ ESTAR DISPONIBLE EN LA OBRA, Y DEBERA INFORMAR A ESTA COORDINACION DE LA CONCLUSIÓN DE LOS TRABAJOS DE CONSTRUCCIÓN PARA EL TRAMITE DE LA CONSTANCIA CORRESPONDIENTE.

LA PRESENTE LICENCIA SE OTORGA CON UNA VIGENCIA DE 12 (DOCE) MESES A PARTIR DE SU EMISIÓN, DE CONFORMIDAD CON LO DISPUESTO EN EL REGLAMENTO DE LA LEY QUE REGULA LAS CONSTRUCCIONES PÚBLICAS Y PRIVADAS DEL ESTADO DE VERACRUZ.

ATENTAMENTE
SUFRAGIO EFECTIVO NO REELECCIÓN
A 17 DE FEBRERO DE 2026
DIRECTOR DE DESARROLLO URBANO

ARQ. IRAD ANGELES MENDOZA





MUNICIPIO DE TUXPAN

RFC: MTU850101H8A

Régimen Fiscal: 603 - Personas Morales con Fines no Lucrativos

Método de Pago: 28 - Tarjeta de débito



Folio: CA-1164

Receptor:

Domicilio:

NOIDENTIFICACION

430205

190105

DESCRIPCION

Derechos por obras materiales - Registro, estudio y aprobacion de planos y proyectos de construccion.
Contribucion adicional sobre ingresos municipales - Sobre derechos

Importe Total: \$ 1,349.07 (UN MIL TRESCIENTOS CUARENTA Y NUEVE PESOS 07/100 MXN)

Pago de Derechos por obras materiales - Registro, estudio y aprobacion de planos y proyectos de construccion, remodelacion o ampliacion, si el terreno es de Uso Habitacional Medio

IMPORTE
1,173.10
175.97


TOTAL: \$ 1,349.07



17 FEB 2023

PAGADO

Este documento sólo será válido si contiene Sello y Firma del Cajero.
Elaboró: MARICELA MALPICA ESPINOZA, 2026-02-17T13:13:54
CONTRIBUYENTE



DEPENDENCIA:	<u>PRESIDENCIA MUNICIPAL</u>
DEPARTAMENTO:	<u>DIRECCIÓN DE DESARROLLO URBANO</u>
No. LICENCIA:	<u>350</u>
EXPEDIENTE:	<u>108/2026</u>

ASUNTO: CONSTANCIA DE REGISTRO DE PLANO

**PROPIETARIO
PRESENTE**

COMO LO MANIFIESTA EN SU SOLICITUD DE FECHA 22 DE ENERO DE LOS CORRIENTES, Y HABIÉNDOSE CUBIERTO EL PAGO CORRESPONDIENTE EN LA TESORERIA MUNICIPAL DE ACUERDO A LA BOLETA NÚMERO CA-1164 COMUNICO A USTED QUE LA DIRECCION DE OBRAS PUBLICAS Y LA COORDINACION DE DESARROLLO URBANO DE ESTA ADSCRIPCIÓN LE CONCEDEN AL PREDIO CON CLAVE CATASTRAL NO. 02-192-001-01-230-003-00-000-9 EL REGISTRO DE PLANO NO. 350, QUE CONSTA DE PLANOS ELABORADOS Y RUBRICADOS POR EL PERITO RESPONSABLE DE OBRA ARQ. RENE SANCHEZ PEREZ QUIEN DEBERÁ VERIFICAR EN TODO MOMENTO QUE LA CONSTRUCCIÓN SE REALICE DE ACUERDO CON LO MANIFESTADO EN EL PROYECTO AUTORIZADO.

EL PRESENTE REGISTRO DE PLANO SE OTORGA DE CONFORMIDAD CON LOS ARTICULOS 60 AL 69, DEL REGLAMENTO QUE REGULA LAS CONSTRUCCIONES PUBLICAS Y PRIVADAS DEL ESTADO DE VERACRUZ.

ATENTAMENTE
SUFRAGIO EFECTIVO NO REELECCIÓN
A 17 DE FEBRERO DE 2026
DIRECTOR DE DESARROLLO URBANO

ARQ. IRAD ANGELES MENDOZA





DIRECCIÓN DE DESARROLLO URBANO



FORMATO DE PAGO

DATOS DEL PROPIETARIO/REPRESENTANTE LEGAL

NÚMERO DE TRÁMITE 108

NOMBRE/RAZÓN SOCIAL _____

RFC _____

DOMICILIO FISCAL _____

DATOS DEL PREDIO/INMUEBLE

CALLE _____ NÚMERO _____

COLONIA _____ LOCALIDAD TUXPAN, VER.

CLAVE CATASTRAL 02-192-001-01-230-003-00-000-9

ZONA MPIO LOC REG MANZ LOTE NIVEL DPTO DV

TIPO DE TRÁMITE ALINEAMIENTO, No. OF., LIC. DE CONST. Y REG. DE PLANO

TIPO DE CONSTRUCCIÓN AMPLIACION CASA-HABITACION

SUPERFICIE DE CONSTRUCCIÓN

	37.23	0.00	0.00	0.00	37.23
NIVEL	PLANTA BAJA	PRIMERO	SEGUNDO	TERCER	TOTAL

	CANTIDAD	UNIDAD	TARIFA EN UMA	SUBTOTAL	15% ADIC	TOTAL
ALINEAMIENTO 1.50	0.00	M. L.	3.00	\$351.93	\$52.79	\$404.72
NÚMERO OFICIAL	UNO		3.00	\$351.93	\$52.79	\$404.72
LIC. CONSTRUCCIÓN	37.23	M2	5.00	\$586.55	\$87.98	\$674.53
REGISTRO DE PLANO	DOS	PZA	10.00	\$1,173.10	\$175.97	\$1,349.07
BARDA						\$0.00
DEPÓSITO DE AGUA						\$0.00
TANQUE ALMAC.						\$0.00
ANTENA/ESPECTACULAR						\$0.00
DEMOLICIÓN						\$0.00
LIC. USO DE SUELO			17 FEB 2023			\$0.00
CAMBIO USO DE SUELO						\$0.00
SUBDIVISIÓN/FUSIÓN						\$0.00
USO DE LA VÍA PÚBLICA						\$0.00
LIC. DE ANUNCIO						\$0.00
ANUNCIO TEMPORAL						\$0.00
CONSTANCIA						\$0.00
OTROS						\$0.00

FECHA DE ELABORACIÓN 6 DE FEBRERO DE 2026

FECHA LÍMITE DE PAGO 16 DE MARZO DE 2026

SUBTOTAL	\$ 2,833.04
NOTIFICACIÓN	\$ 0.00
MULTA	\$ 0.00
TOTAL	\$ 2,833.04

FIRMA DE AUTORIZACIÓN

FIRMA DEL SOLICITANTE

CON FUNDAMENTO EN LA LEY DE INGRESOS DEL MUNICIPIO DE TUXPAN DEL ESTADO DE VERACRUZ DE IGNACIO DE LA LLAVE

¡Hagamos las cosas BIEN!

FORMATO DE SOLICITUD DE TRAMITE

22 | Enero | 20 26
FECHA DE INGRESO

108 -
NÚMERO DE TRÁMITE

DATOS DEL PROPIETARIO/REPRESENTANTE LEGAL

NOMBRE/RAZÓN SOCIAL _____
 DOMICILIO PARA RECIBIR NOTIFICACIONES _____
 TEL: _____

DATOS DEL PREDIO/INMUEBLE

CALLE _____ NÚMERO _____
 COLONIA _____ LOCALIDAD _____
 CLAVE CATASTRAL 02 192 001 01 230 003 00 000 9 SUPERFICIE DEL PREDIO M2 _____
 ZONA MPIO. LOC. REG. MANZ. LOTE NIVEL DEPTO. DV.

TIPO DE TRAMITE

ALINEAMIENTO _____ ML _____ ML _____ ML _____
 NÚMERO OFICIAL _____

CONSTRUCCIÓN/DEMOLICIÓN *Marcar para Avisar de la Orden de pago*
 TIPO DE CONSTRUCCIÓN *Case - Hab*

<input type="checkbox"/>	OBRA NUEVA	PLANTA BAJA	<u>37.23</u>	M2
<input checked="" type="checkbox"/>	AMPLIACIÓN	1ER NIVEL	_____	M2
<input type="checkbox"/>	REGULARIZACIÓN	2DO NIVEL	_____	M2
<input type="checkbox"/>	REMODELACIÓN	3ER NIVEL	_____	M2
<input type="checkbox"/>	DEMOLICIÓN	4TO NIVEL	_____	M2
<input type="checkbox"/>	RÉG. DE CONDOMINIO	TOTAL	_____	M2

Número de Unidades Privativas _____

PERITO: Arg. Reni Sánchez Pérez PIEZAS _____

REGISTRO DE PLANOS 2 ORIGINAL 4 COPIAS _____
 BARDA _____ ML _____ ML _____ ML _____
 COLINDANCIA _____
 DEPÓSITO DE AGUA _____ M3/LITROS _____
 TANQUE ALMAC. RESIDUOS PELIGROSOS _____ M3/LITROS _____
 ANTENAS TELECOM./ANUNCIOS ESPECTACULARES _____ ML _____
 OTROS _____

FUSIÓN/SUBDIVISIÓN/LOTIFICACIÓN

<input type="checkbox"/>	FUSIÓN	_____	M2	_____	LOTES
<input type="checkbox"/>	SUBDIVISIÓN	_____	M2	_____	LOTES
<input type="checkbox"/>	LOTIFICACIÓN	_____	M2	_____	LOTES

CONSTANCIAS Y OTROS PERMISOS

<input type="checkbox"/>	CONSTANCIA DE ZONIFICACIÓN _____	PERMISO TEMPORAL DE ANUNCIOS	<input type="checkbox"/>
<input type="checkbox"/>	CAMBIO DE USO DE SUELO _____	LICENCIA DE ANUNCIO FIJO	<input type="checkbox"/>
<input type="checkbox"/>	LICENCIA DE USO DE SUELO _____	TERMINACIÓN DE OBRA	<input type="checkbox"/>
<input type="checkbox"/>	CONSTANCIA DE USO DE SUELO _____	REGISTRO DE P.R.O.	<input type="checkbox"/>
<input type="checkbox"/>	CORTE DE PAVIMENTO _____ M2	USO DE VIA PUBLICA _____ M2	DIAS _____
<input type="checkbox"/>	OTROS _____		

DOCUMENTACIÓN ENTREGADA

<input checked="" type="checkbox"/>	ESCRITURA O EQUIVALENTE	
<input checked="" type="checkbox"/>	BOLETA PREDIAL DEL AÑO EN CURSO	
<input checked="" type="checkbox"/>	IDENTIFICACIÓN DEL PROPIETARIO/REPRESENTANTE	
<input type="checkbox"/>	RECIBO DE PAGO DE AGUA Y DRENAJE	
<input type="checkbox"/>	LICENCIAS ANTERIORES	
<input type="checkbox"/>	OTRA _____	
<input type="checkbox"/>	NOTIFICACIONES	
<input type="checkbox"/>	CROQUIS <input type="checkbox"/> ORIGINAL <input type="checkbox"/> COPIAS	

OBSERVACIONES croq. de localización

CROQUIS DE LOCALIZACIÓN

FECHA DE ORDEN DE PAGO 6/Febrero/26

NOMBRE Y FIRMA DE QUIÉN TRAMITA _____

NOMBRE Y FIRMA DE QUIÉN RECIBE _____

¡Hagamos las cosas BIEN!



DIRECCIÓN DE DESARROLLO URBANO



FECHA DE PRACTICADO 26/01/26

VERIFICACION

NOMBRE DEL INSPECTOR Luis Reynaud

ACCESO PRINCIPAL

BANQUETA 1.80 / 1.80 MTS
 ARROYO DE CALLE 12.60 MTS
 SECCION DE CALLE 16.20 MTS
 CALLE _____ FRENTE DEL PREDIO 1.50 MTS
 COLONIA D

EL PARAMETRO DE LA CONSTRUCCIÓN DEBERA LOCALIZARSE A UNA DISTANCIA DE _____ MTS MEDIDOS A PARTIR DEL FILO EXTERIOR DE LA GUARNICION HACIA EL PREDIO DE SU PROPIEDAD.

ACCESO SECUNDARIO

BANQUETA _____ MTS
 ARROYO DE CALLE _____ MTS
 SECCION DE CALLE _____ MTS
 CALLE _____ FRENTE DEL PREDIO _____ MTS
 COLONIA _____

EL PARAMETRO DE LA CONSTRUCCIÓN DEBERA LOCALIZARSE A UNA DISTANCIA DE _____ MTS MEDIDOS A PARTIR DEL FILO EXTERIOR DE LA GUARNICION HACIA EL PREDIO DE SU PROPIEDAD.

EXISTE CONSTRUCCIÓN ANTERIOR APROXIMADO CARACTERISTICAS Y No DE PIEZAS
 SI NO _____

ANTIGÜEDAD _____
 USO DEL PREDIO _____

HABITACIONAL
 COMERCIAL
 INDUSTRIAL
 AGROPECUARIO
 DE SERVICIOS

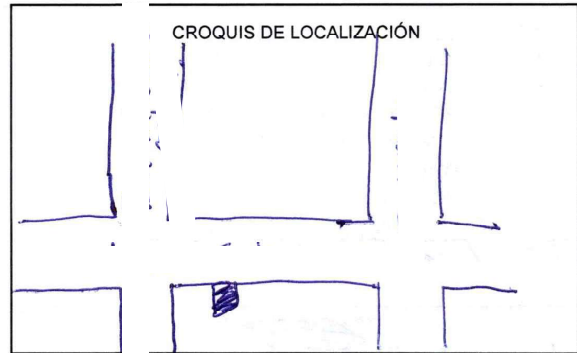
TIPO _____

SERVICIOS

	SI	NO
AGUA POTABLE	<input checked="" type="checkbox"/>	<input type="checkbox"/>
DRENAJE	<input checked="" type="checkbox"/>	<input type="checkbox"/>
ELECTRICIDAD	<input checked="" type="checkbox"/>	<input type="checkbox"/>
BANQUETA	<input checked="" type="checkbox"/>	<input type="checkbox"/>
PAVIMENTACIÓN	<input checked="" type="checkbox"/>	<input type="checkbox"/>

EXISTEN FACTORES DE RIESGO:
 CERROS ZANJAS O DRENES DUCTOS OTROS _____

OBSERVACIONES:



FIRMA DEL INSPECTOR

DIRECTOR DE DESARROLLO URBANO

¡Hagamos las cosas BIEN!



GOBIERNO MUNICIPAL 2026-2029
TUXPAN
¡PAGAMOS LAS COSAS BIEN!

TUXPAN
2026-2029

TESORERÍA MUNICIPAL 2026-2029

RECIBO DEL IMPUESTO PREDIAL MUNICIPAL

FECHA DE COBRO:

19/01/2026 08:04:55 a. m.

AYUNTAMIENTO DE: TUXPAN

PAGADO
TESORERÍA MUNICIPAL
IMPUESTO PREDIAL CAJA

FOLIO: 19155

CLAVE CATASTRAL						CONDOMINIO		
ZONA	MPIO.	LOC.	REG.	MANZ.	LOTE	NIVEL	DEPTO	D.V.
02	192	001	01	230	003	00	000	9

NOMBRE DEL CONTRIBUYENTE	TIPO DE PREDIO	PERIODO
	URB. CAT. CONST	1 y 2 del 2026
UBICACION DEL PREDIO	COLONIA	\$ 159690

CON EL DESCUENTO DEL 20% POR EL PAGO ANUAL DURANTE EL MES DE ENERO, CONFORME AL ARTICULO 116 SEGUNDO PARRAFO DEL CODIGO HACENDARIO MUNICIPAL.

BASE DEL IMPUESTO	IMPUESTO	ADICIONAL
\$ 159690	\$ 372	\$ 37.2
A PAGAR CON DESCUENTO	A PAGAR SIN DESCUENTO	RECARGOS
\$ 327.36	\$	\$ 0
		MULTA
		\$ 0
		HONORARIOS
		\$ 0
		TOTAL A PAGAR
		\$ 577.17

Dayana Filidor Range

NUM. DE CAJERO
9

NOMBRE DEL CAJERO

~ ORIGINAL CONTRIBUYENTE ~

SERVICIO DE RECOLECCION DE BASURA: 249.81