



MUNICIPIO DE TUXPAN

RFC: MTU850101H8A

Régimen Fiscal: 603 - Personas Morales con Fines no Lucrativos

Método de Pago: 01 - Efectivo

137



AIG

Folio: CA-1289

Receptor:

Domicilio:

NOIDENTIFICACION

430201

190105

DESCRIPCION

Derechos por obras materiales - Alineamiento de predios, De 1 A 10 ML - De Uso Habitacional Medio

Contribucion adicional sobre ingresos municipales - Sobre derechos

IMPORTE

351.93

52.79

TOTAL: \$ 404.72

Importe Total: \$ 404.72 (CUATROCIENTOS CUATRO PESOS 72/100 MXN)

Pago de Derechos por obras materiales - Alineamiento de predios, De 1 A 10 ML - De Uso Habitacional Medio



20 FEB 2023

PAGADO

Este documento sólo será válido si contiene Sello y Firma del Cajero.

Elaboró: MARICELA MALPICA ESPINOZA, 2026-02-20T11:05:58

CONTRIBUYENTE



MUNICIPIO DE TUXPAN

RFC: MTU850101H8A

Régimen Fiscal: 603 - Personas Morales con Fines no Lucrativos

Método de Pago: 01 - Efectivo



A20

Folio: CA-1293

Receptor: .

Domicilio:

NOIDENTIFICACION
61020104

DESCRIPCION
Multas administrativas - Multas al reglamento de construcciones

Importe Total: \$ 674.53 (SEISCIENTOS SETENTA Y CUATRO PESOS 53/100 MXN)

Pago de Multas administrativas - Multas al reglamento de construcciones DESARROLLO URBANO

IMPORTE
674.53
TOTAL: \$ 674.53



20 FEB 2023



Este documento sólo será válido si contiene Sello y Firma del Cajero.
Elaboró: MARICELA MALPICA ESPINOZA. 2026-02-20T11:09:06
CONTRIBUYENTE



MUNICIPIO DE TUXPAN

RFC: MTU850101H8A

Régimen Fiscal: 603 - Personas Morales con Fines no Lucrativos

Método de Pago: 01 - Efectivo



A19

Folio: CA-1292

Receptor: .

Domicilio:

NOIDENTIFICACION

430405

190105

DESCRIPCION

Derechos por expedición de certificados y constancias - Constancias Expedidas por Funcionarios o Em

Contribucion adicional sobre ingresos municipales - Sobre derechos

IMPORTE

586.55

87.98

TOTAL: \$ 674.53

Importe Total: \$ 674.53 (SEISCIENTOS SETENTA Y CUATRO PESOS 53/100 MXN)

Pago de Derechos por expedición de certificados y constancias - Constancias Expedidas por Funcionarios o Empleados del Municipio CONSTANCIA DE TERMINACION DE OBRA NUM DE TRAMITE 131 D.U



2 0 FEB 2023

PAGADO

Este documento sólo será válido si contiene Sello y Firma del Cajero.
Elaboró: MARICELA MALPICA ESPINOZA. 2026-02-20T11:08:15
CONTRIBUYENTE



MUNICIPIO DE TUXPAN

RFC: MTU850101H8A

Régimen Fiscal: 603 - Personas Morales con Fines no Lucrativos

Método de Pago: 01 - Efectivo



A18

Folio: CA-1291

Receptor: .

Domicilio:

NOIDENTIFICACION

430203

190105

DESCRIPCION

Derechos por obras materiales - Por Licencia de Construccion o Ampliacion, Uso Habitacional Medio, d

Contribucion adicional sobre ingresos municipales - Sobre derechos

IMPORTE

586.55

87.98

TOTAL: \$ 674.53

Importe Total: \$ 674.53 (SEISCIENTOS SETENTA Y CUATRO PESOS 53/100 MXN)

Pago de Derechos por obras materiales - Por Licencia de Construccion o Ampliacion, Uso Habitacional Medio, de 1 a 40 M2



20 FEB 2023

PAGADO
OBJETIVO MUNICIPAL

Este documento sólo será válido si contiene Sello y Firma del Cajero.

Elaboró: MARICELA MALPICA ESPINOZA. 2026-02-20T11:07:16

CONTRIBUYENTE



MUNICIPIO DE TUXPAN

RFC: MTU850101H8A

Régimen Fiscal: 603 - Personas Morales con Fines no Lucrativos

Método de Pago: 01 - Efectivo



117

Folio: CA-1290

Receptor:

Domicilio:

NOIDENTIFICACION

430202

190105

DESCRIPCION

Derechos por obras materiales - Asignacion de numero oficial e inspeccion de predios de Uso Habitaci

Contribucion adicional sobre ingresos municipales - Sobre derechos

IMPORTE

351.93

52.79

TOTAL: \$ 404.72

Importe Total: \$ 404.72 (CUATROCIENTOS CUATRO PESOS 72/100 MXN)

Pago de Derechos por obras materiales - Asignacion de numero oficial e inspeccion de predios de Uso Habitacional Medio



20 FEB 2023



Este documento sólo será válido si contiene Sello y Firma del Cajero.
Elaboró: MARICELA MALPICA ESPINOZA, 2026-02-20T11:06:20
CONTRIBUYENTE

DEPENDENCIA: PRESIDENCIA MUNICIPAL
DEPARTAMENTO: DIRECCIÓN DE DESARROLLO URBANO
No. LICENCIA: 416
EXPEDIENTE: 131/2026

ASUNTO: ALINEAMIENTO OFICIAL

**PROPIETARIO
PRESENTE**

COMO LO MANIFIESTA EN SU SOLICITUD DE FECHA 27 DE ENERO DE LOS CORRIENTES, Y HABIÉNDOSE CUBIERTO EL PAGO CORRESPONDIENTE EN LA TESORERIA MUNICIPAL DE ACUERDO A LA BOLETA NÚMERO CA-1289 ANEXO A LA PRESENTE EL DICTAMEN DE ALINEAMIENTO EMITIDO POR LA DIRECCION DE DESARROLLO URBANO DE ESTA ADSCRIPCIÓN RESPECTO DEL PREDIO IDENTIFICADO COMO FRACCION C, DE ACUERDO CON LA LICENCIA DE SUBDIVISION CON NUMERO 2008, DE FECHA 5 DE SEPTIEMBRE DE 2019, QUE SE DESCRIBE CON:

CLAVE CATASTRAL No: 02-192-001-00-005-181-00-000-3

CALLE: _____

DE LA COL. _____

LOCALIDAD: _____

INDICÁNDOLE QUE DEBERÁ APEGARSE A LAS INDICACIONES QUE EL MISMO CONTIENE; Y DEBERÁ SATISFACER LO ESTIPULADO POR LOS ARTÍCULOS 34 Y 35 DEL REGLAMENTO QUE REGULA LAS CONSTRUCCIONES PÚBLICAS Y PRIVADAS DEL ESTADO DE VERACRUZ.

ATENTAMENTE
SUFRAGIO EFECTIVO NO REELECCIÓN
A 20 DE FEBRERO DE 2026
DIRECTOR DE DESARROLLO URBANO

ARQ. IRAD ANGELES MENDOZA



ASUNTO: DICTAMEN DE ALINEAMIENTO

PROPIETARIO

PRESENTE

ALINEAMIENTO No.

416

UBICADO EN:

FECHA DE PRACTICADO:

11 DE FEBRERO DE 2026

FRENTE AL PREDIO

6.50

ML.

BANQUETA:

0.00/0.00

MTS.

ARROYO DE CALLE:

40.00

MTS.

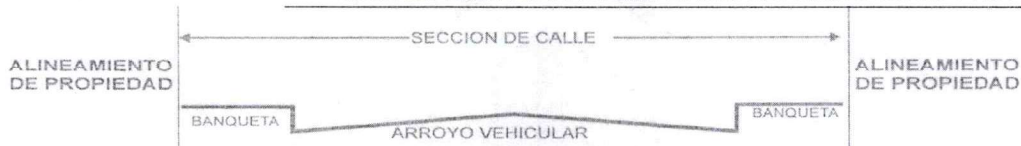
SECCIÓN DE CALLE:

40.00

MTS.

DICTAMEN:

EL PARAMENTO DE LA CONSTRUCCION DEBERA LOCALIZARSE A UNA DISTANCIA MINIMA DE 20.00 MTS MEDIDOS APARTIR DEL CENTRO DE LA CARRETERA HACIA EL PREDIO DE SU PROPIEDAD



AFECTACIONES Y RESTRICCIONES DE CARÁCTER URBANO, FEDERALES, ESTATALES Y MUNICIPALES:

NINGUNA

SE PROHÍBE ESTRICTAMENTE CONSTRUIR FUERA DE ESTE ALINEAMIENTO, ASI COMO REALIZAR ESCALONES SOBRE EL ÁREA DE LAS BANQUETAS Y ESTAS DEBERAN CONSTRUIRSE AL NIVEL DE LA GUARNICIÓN.

EL PRESENTE ALINEAMIENTO SE OTORGA CON UNA **VIGENCIA DE 1 AÑO**, Y DE ACUERDO A LO ESTIPULADO EN LOS ARTÍCULOS 34 Y 35, Y SU ALTERACIÓN ES OBJETO DE INFRACCIÓN DE ACUERDO CON LOS ARTÍCULOS 270 Y 271, DEL REGLAMENTO DE LA LEY QUE REGULA LAS CONSTRUCCIONES PUBLICAS Y PRIVADAS DEL ESTADO DE VERACRUZ.

ATENTAMENTE

SUFRAGIO EFECTIVO NO REELECCIÓN

A 20 DE FEBRERO DE 2026

DIRECTOR DE DESARROLLO URBANO



ARQ. IRAD ANGELES MENDOZA

DEPENDENCIA: PRESIDENCIA MUNICIPAL
DEPARTAMENTO: DIRECCIÓN DE DESARROLLO URBANO
No. LICENCIA: 417
EXPEDIENTE: 131/2026

ASUNTO: CONSTANCIA DE NUMERO OFICIAL

**PROPIETARIO
PRESENTE**

COMO LO MANIFIESTA EN SU SOLICITUD DE FECHA 27 DE ENERO DE LOS CORRIENTES, Y HABIÉNDOSE CUBIERTO EL PAGO CORRESPONDIENTE EN LA TESORERIA MUNICIPAL DE ACUERDO A LA BOLETA NÚMERO CA-1290 COMUNICO A USTED QUE LA DIRECCION DE DESARROLLO URBANO DE ESTA ADSCRIPCIÓN LE CONCEDEN AL PREDIO IDENTIFICADO COMO FRACCION C, DE ACUERDO CON LA LICENCIA DE SUBDIVISION CON NUMERO 2008, DE FECHA 5 DE SEPTIEMBRE DE 2019, CON CLAVE CATASTRAL No: 02-192-001-00-005-181-00-000-3 DE ACUERDO AL PLANO REGULADOR EL NÚMERO OFICIAL:

DE LA C. _____

COL. _____

EL PRESENTE NUMERO OFICIAL SE OTORGA CON UNA VIGENCIA DE **UN AÑO** A PARTIR DE LA FECHA DE EXPEDICION DE CONFORMIDAD CON LOS ARTICULOS 33 AL 35 DEL REGLAMENTO QUE REGULA LAS CONSTRUCCIONES PUBLICAS Y PRIVADAS DEL ESTADO DE VERACRUZ.


ATENTAMENTE
SUFRAGIO EFECTIVO NO REELECCIÓN
A 20 DE FEBRERO DE 2026
DIRECTOR DE DESARROLLO URBANO

ARQ. IRAD ANGELES MENDOZA





**DIRECCIÓN DE
DESARROLLO URBANO**



DEPENDENCIA:	<u>PRESIDENCIA MUNICIPAL</u>
DEPARTAMENTO:	<u>DIRECCIÓN DE DESARROLLO URBANO</u>
No. LICENCIA:	<u>416</u>
EXPEDIENTE:	<u>131/2026</u>

ASUNTO: CONSTANCIA DE TERMINACION DE OBRA

**PROPIETARIO
PRESENTE**

COMO LO MANIFIESTA EN SU SOLICITUD DE FECHA 27 DE ENERO, Y HABIÉNDOSE CUBIERTO EL PAGO CORRESPONDIENTE EN LA TESORERIA MUNICIPAL DE ACUERDO A LA BOLETA NÚMERO CA-1292 EL ARQ. IRAD ANGELES MENDOZA, DIRECTOR DE DESARROLLO URBANO-

HACE CONSTAR

QUE DE ACUERDO A LA VISITA DE INSPECCION OCULAR REALIZADA POR PERSONAL TECNICO PERTENECIENTE A ESTA DIRECCION DE DESARROLLO URBANO, SE VERIFICO QUE EN EL INMUEBLE DE SU PROPIEDAD IDENTIFICADO COMO FRACCION C, DE ACUERDO CON LA LICENCIA DE SUBDIVISION CON NUMERO 2008, DE FECHA 5 DE SEPTIEMBRE DE 2019, CON CLAVE CATASTRAL No. 02-192-001-00-005-181-00-000-3 CON DOMICILIO EN CALLE _____ DE LA _____ DE ESTA CIUDAD DE TUXPAN, VER., SE CONSTRUYO UNA CASA-HABITACION CON UNA SUPERFICIE DE 33.99 M² DISTRIBUIDOS EN 1 (UNO) NIVEL. DICHA CASA-HABITACION SE ENCUENTRA TERMINADA A LA FECHA Y FUE AUTORIZADA CON LA LICENCIA No. 418 DE FECHA 20 DE FEBRERO DE 2026, POR LO QUE ESTA DIRECCION DE DESARROLLO URBANO NO TIENE INCONVENIENTE EN OTORGAR LA PRESENTE CONSTANCIA DE TERMINACION DE OBRA.

A SOLICITUD DE LA PARTE INTERESADA Y PARA LOS USOS LEGALES QUE MEJOR LE CONVENGAN, SE EXTIENDE LA PRESENTE CONSTANCIA EL DIA 20 DE FEBRERO DEL AÑO 2026.

**ATENTAMENTE
SUFRAGIO EFECTIVO NO REELECCIÓN
DIRECTOR DE DESARROLLO URBANO**

ARQ. IRAD ANGELES MENDOZA



FORMATO DE PAGO

DATOS DEL PROPIETARIO/REPRESENTANTE LEGAL

NÚMERO DE TRÁMITE 131
 NOMBRE/RAZÓN SOCIAL _____
 RFC _____
 DOMICILIO FISCAL _____

DATOS DEL PREDIO/INMUEBLE

CALLE _____ NÚMERO _____
 COLONIA _____ LOCALIDAD TUXPAN, VER.
 CLAVE CATASTRAL _____ 02-192-001-00-005-181-00-000-3
 ZONA MPIO LOC REG MANZ LOTE NIVEL DPTO DV
 TIPO DE TRÁMITE _____ ALINEAMIENTO, No. OF., LIC. DE CONST. Y T. O.
 TIPO DE CONSTRUCCIÓN _____ REGULARIZACION CASA-HABITACION
 SUPERFICIE DE CONSTRUCCIÓN
 NIVEL PLANTA BAJA PRIMERO SEGUNDO TERCER TOTAL
 33.99 0.00 0.00 0.00 33.99

	CANTIDAD	UNIDAD	TARIFA EN UMA	SUBTOTAL	15% ADIC	TOTAL
ALINEAMIENTO 6.50	0.00	M. L.	3.00	\$351.93	\$52.79	\$404.72
NÚMERO OFICIAL	UNO		3.00	\$351.93	\$52.79	\$404.72
LIC. CONSTRUCCIÓN	33.99	M2	5.00	\$586.55	\$87.98	\$674.53
REGISTRO DE PLANO						\$0.00
BARDA						\$0.00
DEPÓSITO DE AGUA						\$0.00
TANQUE ALMAC.						\$0.00
ANTENA/ESPECTACULAR						\$0.00
DEMOLICIÓN						\$0.00
LIC. USO DE SUELO						\$0.00
CAMBIO USO DE SUELO						\$0.00
SUBDIVISIÓN/FUSIÓN						\$0.00
USO DE LA VÍA PÚBLICA						\$0.00
LIC. DE ANUNCIO						\$0.00
ANUNCIO TEMPORAL						\$0.00
CONSTANCIA T. O.	1.00		5.00	\$586.55	\$87.98	\$674.53
OTROS						\$0.00

FECHA DE ELABORACIÓN 10 DE FEBRERO DE 2026
 FECHA LÍMITE DE PAGO 10 DE MARZO DE 2026

SUBTOTAL	\$	\$2,158.50
NOTIFICACIÓN	\$	\$0.00
MULTA	\$	\$674.53
TOTAL	\$	\$2,833.04

FIRMA DE AUTORIZACIÓN

CON FUNDAMENTO EN LA LEY DE INGRESOS DEL MUNICIPIO DE TUXPAN DEL ESTADO DE VERACRUZ DE IGNACIO DE LA LLAVE

FIRMA DEL SOLICITANTE

¡Hagamos las cosas BIEN!




Alvaro



FORMATO DE SOLICITUD DE TRÁMITE

27 Enero 20 26
FECHA DE INGRESO

00 00 13 1 - 00
NÚMERO DE TRÁMITE

DATOS DEL PROPIETARIO/REPRESENTANTE LEGAL	
NOMBRE/RAZÓN SOCIAL _____	
DOMICILIO PARA RECIBIR NOTIFICACIONES _____	
TEL: _____	
DATOS DEL PREDIO/INMUEBLE	
CALLE _____	NÚMERO _____
COLONIA _____	LOCALIDAD _____
CLAVE CATASTRAL	SUPERFICIE DEL PREDIO M2
02 152 001 00 005 181 00 000 3	
ZONA MPIO. LOC. REG. MANZ. LOTE NIVEL DEPTO. DV.	
TIPO DE TRÁMITE	
<input type="checkbox"/> ALINEAMIENTO _____ ML _____ ML _____ ML	
<input checked="" type="checkbox"/> NÚMERO OFICIAL _____	
CONSTRUCCIÓN/DEMOLICIÓN	
TIPO DE CONSTRUCCIÓN <i>Casa Hgb</i>	
<input type="checkbox"/> OBRA NUEVA	PLANTA BAJA <i>33.99</i> M2
<input type="checkbox"/> AMPLIACIÓN	1ER NIVEL _____ M2
<input checked="" type="checkbox"/> REGULARIZACIÓN	2DO NIVEL _____ M2
<input type="checkbox"/> REMODELACIÓN	3ER NIVEL _____ M2
<input type="checkbox"/> DEMOLICIÓN	4TO NIVEL _____ M2
<input type="checkbox"/> RÉG. DE CONDOMINIO	TOTAL _____ M2
Número de Unidades Privativas _____	
<input type="checkbox"/> REGISTRO DE PLANOS	PERITO: _____ PIEZAS <i>2</i>
<input type="checkbox"/> BARRA _____ ML _____ ML _____ ML	
<input type="checkbox"/> COLINDANCIA _____	
<input type="checkbox"/> DEPÓSITO DE AGUA _____ M3/LITROS	
<input type="checkbox"/> TANQUE ALMAC. RESIDUOS PELIGROSOS _____ M3/LITROS	
<input type="checkbox"/> ANTENAS TELECOM./ANUNCIOS ESPECTACULARES _____ ML	
<input type="checkbox"/> OTROS _____	
FUSIÓN/SUBDIVISIÓN/LOTIFICACIÓN	
<input type="checkbox"/> FUSIÓN _____ M2 _____ LOTES	
<input type="checkbox"/> SUBDIVISIÓN _____ M2 _____ LOTES	
<input type="checkbox"/> LOTIFICACIÓN _____ M2 _____ LOTES	
CONSTANCIAS Y OTROS PERMISOS	
<input type="checkbox"/> CONSTANCIA DE ZONIFICACIÓN _____	PERMISO TEMPORAL DE ANUNCIOS <input type="checkbox"/>
<input type="checkbox"/> CAMBIO DE USO DE SUELO _____	LICENCIA DE ANUNCIO FIJO <input type="checkbox"/>
<input type="checkbox"/> LICENCIA DE USO DE SUELO _____	REGISTRO DE P.R.O. <input type="checkbox"/>
<input type="checkbox"/> CONSTANCIA DE USO DE SUELO _____	TERMINACION DE OBRA _____ M2 <input type="checkbox"/>
<input type="checkbox"/> CORTE DE PAVIMENTO _____ M2	USO DE VIA PUBLICA _____ M2 _____ DIAS
<input type="checkbox"/> OTROS _____	
DOCUMENTACIÓN ENTREGADA	
<input checked="" type="checkbox"/> ESCRITURA O EQUIVALENTE	
<input checked="" type="checkbox"/> BOLETA PREDIAL DEL AÑO EN CURSO	
<input checked="" type="checkbox"/> IDENTIFICACIÓN DEL PROPIETARIO/REPRESENTANTE	
<input type="checkbox"/> RECIBO DE PAGO DE AGUA Y DRENAJE	
<input checked="" type="checkbox"/> LICENCIAS ANTERIORES	
<input type="checkbox"/> OTRA _____	
<input type="checkbox"/> NOTIFICACIONES _____	
<input type="checkbox"/> CROQUIS <input checked="" type="checkbox"/> ORIGINAL <input type="checkbox"/> COPIAS	
CROQUIS DE LOCALIZACIÓN	

FECHA DE CITA CON INSPECTOR _____ FECHA DE ORDEN DE PAGO *5/feb/26*

NOMBRE Y FIRMA DE QUIÉN TRAMITA

NOMBRE Y FIRMA DE QUIÉN RECIBE



VERIFICACIÓN

FECHA DE PRACTICADO 4/Ene/2026 NOMBRE DEL INSPECTOR _____

ACCESO PRINCIPAL	
	BANQUETA _____ MTS
	ARROYO DE CALLE _____ MTS
	SECCION DE CALLE <u>40.00</u> MTS
CALLE _____	FRENTE DEL PREDIO _____ MTS
COLONIA _____	NO OFICIAL _____
EL PARAMETRO DE LA CONSTRUCCIÓN DEBERA LOCALIZARSE A UNA DISTANCIA DE _____ MTS MEDIDOS A PARTIR DEL FILO EXTERIOR DE LA GUARNICION HACIA EL PREDIO DE SU PROPIEDAD.	
ACCESO SECUNDARIO	
	BANQUETA _____ MTS
	ARROYO DE CALLE _____ MTS
	SECCION DE CALLE _____ MTS
CALLE _____	FRENTE DEL PREDIO _____ MTS
COLONIA _____	NO OFICIAL _____
EL PARAMETRO DE LA CONSTRUCCIÓN DEBERA LOCALIZARSE A UNA DISTANCIA DE _____ MTS MEDIDOS A PARTIR DEL FILO EXTERIOR DE LA GUARNICION HACIA EL PREDIO DE SU PROPIEDAD.	
EXISTE CONSTRUCCIÓN ANTERIOR	APROXIMADO
SI <input type="checkbox"/> NO <input type="checkbox"/>	_____
CARACTERISTICAS Y No DE PIEZAS	
ANTIGÜEDAD _____	SERVICIOS
USO DEL PREDIO _____	
HABITACIONAL <input checked="" type="checkbox"/>	TIPO _____
COMERCIAL <input type="checkbox"/>	AGUA POTABLE <input checked="" type="checkbox"/>
INDUSTRIAL <input type="checkbox"/>	DRENAJE <input checked="" type="checkbox"/>
AGROPECUARIO <input type="checkbox"/>	ELECTRICIDAD <input type="checkbox"/>
DE SERVICIOS <input type="checkbox"/>	BANQUETA <input type="checkbox"/>
	PAVIMENTACIÓN <input type="checkbox"/>
EXISTEN FACTORES DE RIESGO:	
CERROS <input type="checkbox"/>	ZANJAS O DRENES <input type="checkbox"/>
DICTOS <input type="checkbox"/>	OTROS _____
OBSERVACIONES: <u>En todo el predio hay casa, según ya lo fracc, la parte de en medio ya tiene otro prop. la persona q. me atendió no supo explicar.</u>	CROQUIS DE LOCALIZACIÓN

FIRMA DEL INSPECTOR

DIRECTOR DE DESARROLLO URBANO



RECIBO DEL IMPUESTO PREDIAL MUNICIPAL
H. AYUNTAMIENTO DE: **TUXPAN**

FECHA DE COBRO:
08/01/2026 11:38:26 a. m.

TESORERIA MUNICIPAL
MUNICIPAL 2026 - 2029

CLAVE CATASTRAL						CONDominio		
ZONA	MPIO.	LOC.	REG.	MANZ.	LOTE	NIVEL	DEPTO	D.V.
02	192	001	00	005	181	00	000	3

PREDIAL	NOMBRE DEL CONTRIBUYENTE	TIPO DE PREDIO	PERIODO
		U. NO CAT. CONS	1 y 2 del 2026

UBICACION DEL PREDIO	COLONIA	\$ 176472
-----------------------------	----------------	-----------

CON EL DESCUENTO DEL 20% POR EL PAGO ANUAL DURANTE EL MES DE ENERO, CONFORME AL ARTICULO 116 SEGUNDO PARRAFO DEL CODIGO HACENDARIO MUNICIPAL.	BASE DEL IMPUESTO	IMPUESTO	ADICIONAL
	\$ 176472	\$ 372	\$ 37.2
A PAGAR CON DESCUENTO	A PAGAR SIN DESCUENTO	RECARGOS	MULTA
\$ 327.36	\$	\$ 0	\$ 0
		HONORARIOS	TOTAL A PAGAR
		\$ 0	\$ 577.17

José Francisco Colun

NUM. DE CAJERO
8

NOMBRE DEL CAJERO

~ ORIGINAL CONTRIBUYENTE ~

SERVICIO DE RECOLECCION DE BASURA: 249.81