



MUNICIPIO DE TUXPAN

RFC: MTU850101H8A

Régimen Fiscal: 603 - Personas Morales con Fines no Lucrativos

Método de Pago: 01 - Efectivo

146



268
Folio: CA-987

Receptor:

Domicilio:

NOIDENTIFICACION

430201
190105

DESCRIPCION

Derechos por obras materiales - Alineamiento de predios. De mas de 10 Hasta 50 ML - De Uso Habitaci
Contribucion adicional sobre ingresos municipales - Sobre derechos

IMPORTE
938.48
140.77

TOTAL: \$ 1,079.25

Importe Total: \$ 1.079.25 (UN MIL SETENTA Y NUEVE PESOS 25/100 MXN)

Pago de Derechos por obras materiales - Alineamiento de predios. De mas de 10 Hasta 50 ML - De Uso Habitacional Medio



10 FEB 2023



Este documento sólo será válido si contiene Sello y Firma del Cajero.
Elaboró: MARICELA MALPICA ESPINOZA. 2026-02-10T13:32:37
CONTRIBUYENTE



MUNICIPIO DE TUXPAN

RFC: MTU850101H8A

Régimen Fiscal: 603 - Personas Morales con Fines no Lucrativos

Método de Pago: 01 - Efectivo



269
Folio: CA-988

Receptor:

Domicilio: F

NO IDENTIFICACION

430202

190105

DESCRIPCION

Derechos por obras materiales - Asignacion de numero oficial e inspeccion de predios de Uso Habitaci
Contribucion adicional sobre ingresos municipales - Sobre derechos

IMPORTE

703.86

105.58

TOTAL: \$ 809.44

Importe Total: \$ 809.44 (OCHOCIENTOS NUEVE PESOS 44/100 MXN)

Pago de Derechos por obras materiales - Asignacion de numero oficial e inspeccion de predios de Uso Habitacional
Medio




10 FEB 2023



Este documento sólo será válido si contiene Sello y Firma del Cajero.
Elaboró: MARICELA MALPICA ESPINOZA. 2026-02-10T13:33:24
CONTRIBUYENTE



**DIRECCIÓN DE
DESARROLLO URBANO**



DEPENDENCIA:	<u>PRESIDENCIA MUNICIPAL</u>
DEPARTAMENTO:	<u>DIRECCIÓN DE DESARROLLO URBANO</u>
No. LICENCIA:	<u>268</u>
EXPEDIENTE:	<u>146/2026</u>

ASUNTO: ALINEAMIENTO OFICIAL

**PROPIETARIO
PRESENTE**

COMO LO MANIFIESTA EN SU SOLICITUD DE FECHA 28 DE ENERO DE LOS CORRIENTES, Y HABIÉNDOSE CUBIERTO EL PAGO CORRESPONDIENTE EN LA TESORERIA MUNICIPAL DE ACUERDO A LA BOLETA NÚMERO CA-987 ANEXO A LA PRESENTE EL DICTAMEN DE ALINEAMIENTO EMITIDO POR LA DIRRECIION DE DESARROLLO URBANO DE ESTA ADSCRIPCIÓN RESPECTO DEL PREDIO QUE SE DESCRIBE CON:

CLAVE CATASTRAL No: 02-192-075-01-015-020-00-000-2

CALLE: _____

DE LA COL. _____

LOCALIDAD: _____

INDICÁNDOLE QUE DEBERÁ APEGARSE A LAS INDICACIONES QUE EL MISMO CONTIENE; Y DEBERÁ SATISFACER LO ESTIPULADO POR LOS ARTÍCULOS 34 Y 35 DEL REGLAMENTO QUE REGULA LAS CONSTRUCCIONES PÚBLICAS Y PRIVADAS DEL ESTADO DE VERACRUZ.

ATENTAMENTE
SUFRAGIO EFECTIVO NO REELECCIÓN
 A 10 DE FEBRERO DE 2026
DIRECTOR DE DESARROLLO URBANO

ARQ. IRAD ANGELES MENDOZA



ASUNTO: DICTAMEN DE ALINEAMIENTO

PROPIETARIO

PRESENTE

ALINEAMIENTO No.

268

UBICADO EN:

FECHA DE PRACTICADO:

4 DE FEBRERO DE 2026

FRENTE AL PREDIO

30.40

ML.

BANQUETA:

0.00/0.00

MTS.

ARROYO DE CALLE:

6.00

MTS.

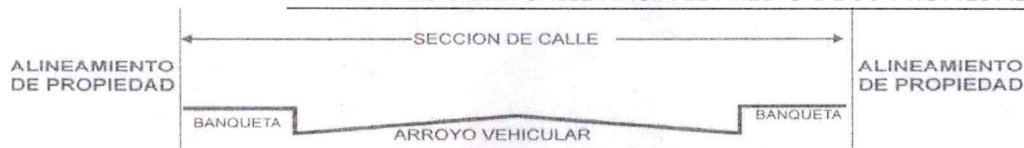
SECCIÓN DE CALLE:

6.00

MTS.

DICTAMEN:

EL PARAMENTO DE LA CONSTRUCCION DEBERA LOCALIZARSE A UNA DISTANCIA MINIMA DE 3.00 MTS MEDIDOS APARTIR DEL CENTRO DE LA CALLE HACIA EL PREDIO DE SU PROPIEDAD



AFECCIONES Y RESTRICCIONES DE CARÁCTER URBANO, FEDERALES, ESTATALES Y MUNICIPALES:

NINGUNA

SE PROHÍBE ESTRICTAMENTE CONSTRUIR FUERA DE ESTE ALINEAMIENTO, ASI COMO REALIZAR ESCALONES SOBRE EL ÁREA DE LAS BANQUETAS Y ESTAS DEBERAN CONSTRUIRSE AL NIVEL DE LA GUARNICIÓN.

EL PRESENTE ALINEAMIENTO SE OTORGA CON UNA **VIGENCIA DE 1 AÑO**, Y DE ACUERDO A LO ESTIPULADO EN LOS ARTÍCULOS 34 Y 35, Y SU ALTERACIÓN ES OBJETO DE INFRACCIÓN DE ACUERDO CON LOS ARTÍCULOS 270 Y 271, DEL REGLAMENTO DE LA LEY QUE REGULA LAS CONSTRUCCIONES PUBLICAS Y PRIVADAS DEL ESTADO DE VERACRUZ.

ATENTAMENTE

SUFRAGIO EFECTIVO NO REELECCIÓN

A 10 DE FEBRERO DE 2026


DIRECTOR DE DESARROLLO URBANO

ARQ. IRAD ANGELES MENDOZA





**DIRECCIÓN DE
DESARROLLO URBANO**



DEPENDENCIA:	PRESIDENCIA MUNICIPAL
DEPARTAMENTO:	DIRECCIÓN DE DESARROLLO URBANO
No. LICENCIA:	268
EXPEDIENTE:	146/2026

ASUNTO: ALINEAMIENTO OFICIAL

**PROPIETARIO
PRESENTE**

COMO LO MANIFIESTA EN SU SOLICITUD DE FECHA 28 DE ENERO DE LOS CORRIENTES, Y HABIÉNDOSE CUBIERTO EL PAGO CORRESPONDIENTE EN LA TESORERIA MUNICIPAL DE ACUERDO A LA BOLETA NÚMERO CA-987 ANEXO A LA PRESENTE EL DICTAMEN DE ALINEAMIENTO EMITIDO POR LA DIRRECIION DE DESARROLLO URBANO DE ESTA ADSCRIPCIÓN RESPECTO DEL PREDIO QUE SE DESCRIBE CON:

CLAVE CATASTRAL No: 02-192-075-01-015-020-00-000-2

CALLE: _____

DE LA COL. _____


LOCALIDAD: _____

INDICÁNDOLE QUE DEBERÁ APEGARSE A LAS INDICACIONES QUE EL MISMO CONTIENE; Y DEBERÁ SATISFACER LO ESTIPULADO POR LOS ARTÍCULOS 34 Y 35 DEL REGLAMENTO QUE REGULA LAS CONSTRUCCIONES PÚBLICAS Y PRIVADAS DEL ESTADO DE VERACRUZ.

ATENTAMENTE
SUFRAGIO EFECTIVO NO REELECCIÓN
 A 10 DE FEBRERO DE 2026
DIRECTOR DE DESARROLLO URBANO


 ARQ. IRAD ANGELES MENDOZA



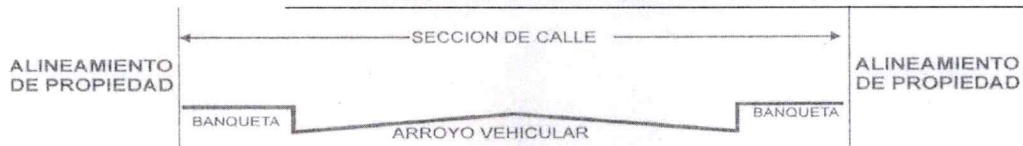


ASUNTO: DICTAMEN DE ALINEAMIENTO

PROPIETARIO

PRESENTE

ALINEAMIENTO No.	268	
UBICADO EN:	_____	
FECHA DE PRACTICADO:	4 DE FEBRERO DE 2026	
FRENTE AL PREDIO	19.33	ML.
BANQUETA:	1.50/1.50	MTS.
ARROYO DE CALLE:	7.00	MTS.
SECCIÓN DE CALLE:	10.00	MTS.
DICTAMEN:	EL PARAMENTO DE LA CONSTRUCCION DEBERA LOCALIZARSE A UNA DISTANCIA MINIMA DE 5.00 MTS MEDIDOS APARTIR DEL CENTRO DE LA CALLE HACIA EL PREDIO DE SU PROPIEDAD	



AFECCIONES Y RESTRICCIONES DE CARÁCTER URBANO, FEDERALES, ESTATALES Y MUNICIPALES:

NINGUNA

SE PROHÍBE ESTRUCTAMENTE CONSTRUIR FUERA DE ESTE ALINEAMIENTO, ASI COMO REALIZAR ESCALONES SOBRE EL ÁREA DE LAS BANQUETAS Y ESTAS DEBERAN CONSTRUIRSE AL NIVEL DE LA GUARNICIÓN.

EL PRESENTE ALINEAMIENTO SE OTORGA CON UNA **VIGENCIA DE 1 AÑO**, Y DE ACUERDO A LO ESTIPULADO EN LOS ARTÍCULOS 34 Y 35, Y SU ALTERACIÓN ES OBJETO DE INFRACCIÓN DE ACUERDO CON LOS ARTÍCULOS 270 Y 271, DEL REGLAMENTO DE LA LEY QUE REGULA LAS CONSTRUCCIONES PUBLICAS Y PRIVADAS DEL ESTADO DE VERACRUZ.

ATENTAMENTE

SUFRAGIO EFECTIVO NO REELECCIÓN

A 10 DE FEBRERO DE 2026


DIRECTOR DE DESARROLLO URBANO

ARQ. IRAD ANGELES MENDOZA





**DIRECCIÓN DE
DESARROLLO URBANO**



DEPENDENCIA: PRESIDENCIA MUNICIPAL
DEPARTAMENTO: DIRECCIÓN DE DESARROLLO URBANO
No. LICENCIA: 269
EXPEDIENTE: 146/2026

ASUNTO: CONSTANCIA DE NUMERO OFICIAL

**PROPIETARIO
PRESENTE**

COMO LO MANIFIESTA EN SU SOLICITUD DE FECHA 28 DE ENERO DE LOS CORRIENTES, Y HABIÉNDOSE CUBIERTO EL PAGO CORRESPONDIENTE EN LA TESORERIA MUNICIPAL DE ACUERDO A LA BOLETA NÚMERO CA-988 COMUNICO A USTED QUE LA DIRECCION DE DESARROLLO URBANO DE ESTA ADSCRIPCIÓN LE CONCEDEN AL PREDIO CON CLAVE CATASTRAL No: 02-192-075-01-015-020-00-000-2 DE ACUERDO AL PLANO REGULADOR EL NÚMERO OFICIAL:

DE LA C. _____
COL. _____

EL PRESENTE NUMERO OFICIAL SE OTORGA CON UNA VIGENCIA DE **UN AÑO** A PARTIR DE LA FECHA DE EXPEDICION DE CONFORMIDAD CON LOS ARTICULOS 33 AL 35 DEL REGLAMENTO QUE REGULA LAS CONSTRUCCIONES PUBLICAS Y PRIVADAS DEL ESTADO DE VERACRUZ.


ATENTAMENTE
SUFRAGIO EFECTIVO NO REELECCIÓN
A 10 DE FEBRERO DE 2026
DIRECTOR DE DESARROLLO URBANO

ARQ. IRAD ANGELES MENDOZA





**DIRECCIÓN DE
DESARROLLO URBANO**



DEPENDENCIA:	<u>PRESIDENCIA MUNICIPAL</u>
DEPARTAMENTO:	<u>DIRECCIÓN DE DESARROLLO URBANO</u>
No. LICENCIA:	<u>269</u>
EXPEDIENTE:	<u>146/2026</u>

ASUNTO: CONSTANCIA DE NUMERO OFICIAL

**PROPIETARIO
PRESENTE**

COMO LO MANIFIESTA EN SU SOLICITUD DE FECHA 28 DE ENERO DE LOS CORRIENTES, Y HABIÉNDOSE CUBIERTO EL PAGO CORRESPONDIENTE EN LA TESORERIA MUNICIPAL DE ACUERDO A LA BOLETA NÚMERO CA-988 COMUNICO A USTED QUE LA DIRECCION DE DESARROLLO URBANO DE ESTA ADSCRIPCIÓN LE CONCEDEN AL PREDIO CON CLAVE CATASTRAL No: 02-192-075-01-015-020-00-000-2 DE ACUERDO AL PLANO REGULADOR EL NÚMERO OFICIAL:

DE LA C. _____

COL. _____

EL PRESENTE NUMERO OFICIAL SE OTORGA CON UNA VIGENCIA DE **UN AÑO** A PARTIR DE LA FECHA DE EXPEDICION DE CONFORMIDAD CON LOS ARTICULOS 33 AL 35 DEL REGLAMENTO QUE REGULA LAS CONSTRUCCIONES PUBLICAS Y PRIVADAS DEL ESTADO DE VERACRUZ.

ATENTAMENTE
SUFRAGIO EFECTIVO NO REELECCIÓN
 A 10 DE FEBRERO DE 2026
DIRECTOR DE DESARROLLO URBANO

ARQ. IRAD ANGELES MENDOZA



FORMATO DE PAGO

DATOS DEL PROPIETARIO/REPRESENTANTE LEGAL

NÚMERO DE TRÁMITE 146
 NOMBRE/RAZÓN SOCIAL _____
 _____ RFC _____
 DOMICILIO FISCAL _____

DATOS DEL PREDIO/INMUEBLE

CALLE _____ NÚMERO _____
 COLONIA _____ LOCALIDAD TUXPAN, VER.
 CLAVE CATASTRAL _____ 02-192-075-01-015-020-00-000-2
 _____ ZONA MPIO LOC REG MANZ LOTE NIVEL DPTO DV
 TIPO DE TRÁMITE _____ ALINEAMIENTO Y NUMERO OFICIAL
 TIPO DE CONSTRUCCIÓN _____
 SUPERFICIE DE CONSTRUCCIÓN
 NIVEL PLANTA BAJA PRIMERO SEGUNDO TERCER TOTAL

	CANTIDAD	UNIDAD	TARIFA EN UMA	SUBTOTAL	15% ADIC	TOTAL
ALINEAMIENTO 30.40	19.33	M. L.	8.00	\$938.48	\$140.77	\$1,079.25
NÚMERO OFICIAL	DOS		6.00	\$703.86	\$105.58	\$809.44
LIC. CONSTRUCCIÓN						\$0.00
REGISTRO DE PLANO						\$0.00
BARDA						\$0.00
DEPÓSITO DE AGUA						\$0.00
TANQUE ALMAC.						\$0.00
ANTENA/ESPECTACULAR						\$0.00
DEMOLICIÓN						\$0.00
LIC. USO DE SUELO						\$0.00
CAMBIO USO DE SUELO						\$0.00
SUBDIVISIÓN/FUSIÓN						\$0.00
USO DE LA VÍA PÚBLICA						\$0.00
LIC. DE ANUNCIO						\$0.00
ANUNCIO TEMPORAL						\$0.00
CONSTANCIA						\$0.00
OTROS						\$0.00

FECHA DE ELABORACIÓN 5 DE FEBRERO DE 2026
 FECHA LÍMITE DE PAGO 5 DE MARZO DE 2026

SUBTOTAL	\$	\$1,888.69
NOTIFICACIÓN	\$	\$0.00
MULTA	\$	\$0.00
TOTAL	\$	\$1,888.69

FIRMA DE AUTORIZACIÓN

FIRMA DEL SOLICITANTE

CON FUNDAMENTO EN LA LEY DE INGRESOS DEL MUNICIPIO DE TUXPAN DEL ESTADO DE VERACRUZ DE IGNACIO DE LA LLAVE

¡Hagamos las cosas BIEN!



FORMATO DE SOLICITUD DE TRÁMITE

28 | Enero | 2020
FECHA DE INGRESO

1 4 6 -
NÚMERO DE TRÁMITE

DATOS DEL PROPIETARIO/REPRESENTANTE LEGAL

NOMBRE/RAZÓN SOCIAL _____
DOMICILIO PARA RECIBIR NOTIFICACIONES _____
TEL: _____

DATOS DEL PREDIO/INMUEBLE

CALLE _____ NÚMERO _____
COLONIA _____ LOCALIDAD _____
CLAVE CATASTRAL 02 192 095 01 015 020 00 000 2 SUPERFICIE DEL PREDIO M2
ZONA MPIO. LOC. REG. MANZ. LOTE NIVEL DEPTO. DV.

TIPO DE TRAMITE

ALINEAMIENTO 19.33 ML 30.40 ML _____ ML
 NÚMERO OFICIAL

CONSTRUCCIÓN/DEMOLICIÓN

TIPO DE CONSTRUCCIÓN _____

<input type="checkbox"/>	OBRA NUEVA	PLANTA BAJA	_____	M2
<input type="checkbox"/>	AMPLIACIÓN	1ER NIVEL	_____	M2
<input type="checkbox"/>	REGULARIZACIÓN	2DO NIVEL	_____	M2
<input type="checkbox"/>	REMODELACIÓN	3ER NIVEL	_____	M2
<input type="checkbox"/>	DEMOLICIÓN	4TO NIVEL	_____	M2
<input type="checkbox"/>	RÉG. DE CONDOMINIO	TOTAL	_____	M2

Número de Unidades Privativas _____

PERITO: _____ PIEZAS _____

REGISTRO DE PLANOS _____ ORIGINAL _____ COPIAS _____
 BARDA _____ ML _____ ML _____ ML
 COLINDANCIA _____
 DEPÓSITO DE AGUA _____ M3/LITROS
 TANQUE ALMAC. RESIDUOS PELIGROSOS _____ M3/LITROS
 ANTENAS TELECOM./ANUNCIOS ESPECTACULARES _____ ML
 OTROS _____

FUSIÓN/SUBDIVISIÓN/LOTIFICACIÓN

FUSIÓN _____ M2 _____ LOTES
 SUBDIVISIÓN _____ M2 _____ LOTES
 LOTIFICACIÓN _____ M2 _____ LOTES

CONSTANCIAS Y OTROS PERMISOS

CONSTANCIA DE ZONIFICACIÓN _____ PERMISO TEMPORAL DE ANUNCIOS
 CAMBIO DE USO DE SUELO _____ LICENCIA DE ANUNCIO FIJO
 LICENCIA DE USO DE SUELO _____ REGISTRO DE P.R.O.
 CONSTANCIA DE USO DE SUELO _____ TERMINACION DE OBRA _____ M2
 CORTE DE PAVIMENTO _____ M2 USO DE VIA PUBLICA _____ M2 _____ DIAS
 OTROS _____

DOCUMENTACIÓN ENTREGADA

ESCRITURA O EQUIVALENTE
 BOLETA PREDIAL DEL AÑO EN CURSO
 IDENTIFICACIÓN DEL PROPIETARIO/REPRESENTANTE
 RECIBO DE PAGO DE AGUA Y DRENAJE
 LICENCIAS ANTERIORES
 OTRA _____
 NOTIFICACIONES
 CROQUIS ORIGINAL COPIAS



CROQUIS DE LOCALIZACIÓN

FECHA DE CITA CON INSPECTOR 4/Feb/20 10:00 am FECHA DE ORDEN DE PAGO _____

NOMBRE Y FIRMA DE QUIÉN TRAMITA _____

NOMBRE Y FIRMA DE QUIÉN RECIBE _____

¡Hagamos las cosas BIEN!



VERIFICACIÓN

FECHA DE PRACTICADO 09/02/20 NOMBRE DEL INSPECTOR _____

ACCESO PRINCIPAL

BANQUETA _____ MTS
ARROYO DE CALLE _____ MTS
SECCION DE CALLE 6.00 MTS
CALLE _____ FRENTE DEL PREDIO 30.40 MTS
COLONIA _____ NO OFICIAL 23

EL PARAMETRO DE LA CONSTRUCCIÓN DEBERA LOCALIZARSE A UNA DISTANCIA DE _____ MTS MEDIDOS A PARTIR DEL FILO EXTERIOR DE LA GUARNICION HACIA EL PREDIO DE SU PROPIEDAD.

ACCESO SECUNDARIO

BANQUETA _____ MTS
ARROYO DE CALLE _____ MTS
SECCION DE CALLE 10.00 MTS
CALLE _____ FRENTE DEL PREDIO 19.33 MTS
COLONIA _____ NO OFICIAL 4

EL PARAMETRO DE LA CONSTRUCCIÓN DEBERA LOCALIZARSE A UNA DISTANCIA DE _____ MTS MEDIDOS A PARTIR DEL FILO EXTERIOR DE LA GUARNICION HACIA EL PREDIO DE SU PROPIEDAD.

EXISTE CONSTRUCCIÓN ANTERIOR APROXIMADO CARACTERISTICAS Y No DE PIEZAS
SI NO

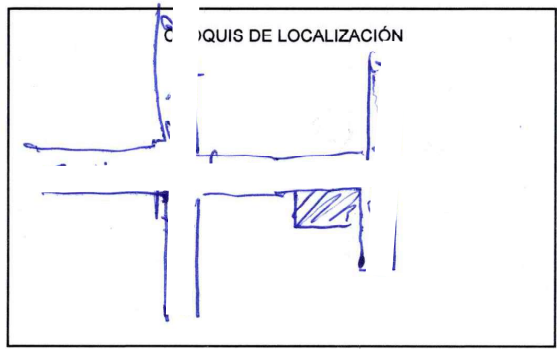
ANTIGÜEDAD _____ SERVICIOS

USO DEL PREDIO _____

HABITACIONAL	<input type="checkbox"/> <input type="checkbox"/> <input type="checkbox"/> <input type="checkbox"/> <input type="checkbox"/>	TIPO _____	AGUA POTABLE	<input checked="" type="checkbox"/>	<input checked="" type="checkbox"/>
COMERCIAL		DRENAJE	<input checked="" type="checkbox"/>	<input checked="" type="checkbox"/>	
INDUSTRIAL		ELECTRICIDAD	<input checked="" type="checkbox"/>	<input checked="" type="checkbox"/>	
AGROPECUARIO		BANQUETA	<input type="checkbox"/>	<input checked="" type="checkbox"/>	
DE SERVICIOS		PAVIMENTACIÓN	<input type="checkbox"/>	<input checked="" type="checkbox"/>	

EXISTEN FACTORES DE RIESGO:
CERROS ZANJAS O DRENES DUCTOS OTROS _____

OBSERVACIONES:
Existe un predio sin construcción



Rw.S
FIRMA DEL INSPECTOR

DIRECTOR DE DESARROLLO URBANO



GOBIERNO MUNICIPAL 2026-2029
TUXPAN
 Hagamos las cosas BIEN!

TUXPAN
 2026-2029

RECIBO DEL IMPUESTO PREDIAL MUNICIPAL

FECHA DE COBRO:

02/01/2026 12:34:06 p. m.

MUNICIPIO DE: TUXPAN

AYUNTAMIENTO DE: **PAGADO**

IMPUESTO PREDIAL CAJA 6

FOLIO: 614

CLAVE CATASTRAL						CONDOMINIO		
ZONA	MPIO.	LOC.	REG.	MANZ.	LOTE	NIVEL	DEPTO	D.V.
02	192	075	01	015	020	00	000	2

NOMBRE DEL CONTRIBUYENTE	TIPO DE PREDIO	PERIODO
	UR. CAT. BALDIO	1 y 2 del 2026
UBICACION DEL PREDIO	COLONIA	
		\$ 218160

CON EL DESCUENTO DEL 20% POR EL PAGO ANUAL DURANTE EL MES DE ENERO, CONFORME AL ARTICULO 118 SEGUNDO PARRAFO DEL CODIGO HACENDARIO MUNICIPAL.

BASE DEL IMPUESTO	IMPUESTO	ADICIONAL	
\$ 218160	\$ 372	\$ 37.2	
A PAGAR CON DESCUENTO	A PAGAR SIN DESCUENTO	RECARGOS	MULTA
\$ 327.36	\$	\$ 0	\$ 0
		HONORARIOS	TOTAL A PAGAR
		\$ 0	\$ 327.36

Kateryne Carrasco G.

NUM. DE CAJERO

7

NOMBRE DEL CAJERO

~ ORIGINAL CONTRIBUYENTE ~