



# MUNICIPIO DE TUXPAN

RFC: MTU850101H8A

Régimen Fiscal: 603 - Personas Morales con Fines no Lucrativos

Método de Pago: 01 - Efectivo

161



Folio: CA-1489

Receptor:

Domicilio:

## NOIDENTIFICACION

430201  
190105

## DESCRIPCION

Derechos por obras materiales - Alineamiento de predios, De mas de 10 Hasta 50 ML - De Uso Habitacional  
Contribucion adicional sobre ingresos municipales - Sobre derechos

IMPORTE  
469.24  
70.39  
TOTAL: \$ 539.63

Importe Total: \$ 539.63 (QUINIENTOS TREINTA Y NUEVE PESOS 63/100 MXN)

Pago de Derechos por obras materiales - Alineamiento de predios, De mas de 10 Hasta 50 ML - De Uso Habitacional Medio



03 MAR 2026

Este documento sólo será válido si contiene Sello y Firma del Cajero.  
Elaboró: MARICELA MALPICA ESPINOZA. 2026-03-03T13:13:06  
CONTRIBUYENTE

PAGADO



**MUNICIPIO DE TUXPAN**

RFC: MTU850101H8A

Régimen Fiscal: 603 - Personas Morales con Fines no Lucrativos

Método de Pago: 01 - Efectivo



539

Folio: CA-1494

Receptor:

Domicilio:

NOIDENTIFICACION  
610902

DESCRIPCION  
Otros aprovechamientos - Diversos aprovechamientos

Importe Total: \$ 675.00 (SEISCIENTOS SETENTA Y CINCO PESOS 00/100 MXN)

Pago de Otros aprovechamientos - Diversos aprovechamientos VENTA DE BITACORA DE OBRA NUM. DE  
TRAMITE 161 (D.U.)

IMPORTE  
675.00  
TOTAL: \$ 675.00



03 MAR 2026

**PAGADO**

Este documento sólo será válido si contiene Sello y Firma del Cajero.  
Elaboró: MARICELA MALPICA ESPINOZA. 2026-03-03T13:17:25  
CONTRIBUYENTE



# MUNICIPIO DE TUXPAN

RFC: MTU850101H8A

Régimen Fiscal: 603 - Personas Morales con Fines no Lucrativos

Método de Pago: 01 - Efectivo



53A  
Folio: CA-1490

Receptor:

Domicilio:

## NOIDENTIFICACION

430202  
190105

## DESCRIPCION

Derechos por obras materiales - Asignacion de numero oficial e inspeccion de predios de Uso Habitaci  
Contribucion adicional sobre ingresos municipales - Sobre derechos

## IMPORTE

351.93  
52.79

TOTAL: \$ 404.72

Importe Total: \$ 404.72 (CUATROCIENTOS CUATRO PESOS 72/100 MXN)

Pago de Derechos por obras materiales - Asignacion de numero oficial e inspeccion de predios de Uso Habitacional Medio



03 MAR 2026

PAGADO  
CASA  
CERRILLOS

Este documento sólo será válido si contiene Sello y Firma del Cajero.  
Elaboró: MARICELA MALPICA ESPINOZA. 2026-03-03T13:13:51  
CONTRIBUYENTE



# MUNICIPIO DE TUXPAN

RFC: MTU850101H8A

Régimen Fiscal: 603 - Personas Morales con Fines no Lucrativos

Método de Pago: 01 - Efectivo



585  
Folio: CA-1491

Receptor:

Domicilio:

## NOIDENTIFICACION

430203

190105

## DESCRIPCION

Derechos por obras materiales - Por Licencia de Construccion o Ampliacion, Uso Habitacional Medio, d

Contribucion adicional sobre ingresos municipales - Sobre derechos

## IMPORTE

1,525.03

228.75

TOTAL: \$ 1,753.78

Importe Total: \$ 1,753.78 (UN MIL SETECIENTOS CINCUENTA Y TRES PESOS 78/100 MXN)

Pago de Derechos por obras materiales - Por Licencia de Construccion o Ampliacion, Uso Habitacional Medio, de mas de 100 a 150



03 MAR 2026

CASA FIDUCIARIA  
OBRAS PUBLICAS  
**PAGADO**

Este documento sólo será válido si contiene Sello y Firma del Cajero.  
Elaboró: MARICELA MALPICA ESPINOZA, 2026-03-03T13:14:40  
CONTRIBUYENTE



# MUNICIPIO DE TUXPAN

RFC: MTU850101H8A

Régimen Fiscal: 603 - Personas Morales con Fines no Lucrativos

Método de Pago: 01 - Efectivo



Folio: CA-1492

Receptor:

Domicilio:

### NOIDENTIFICACION

430205  
190105

### DESCRIPCION

Derechos por obras materiales - Registro, estudio y aprobacion de planos y proyectos de construccion.  
Contribucion adicional sobre ingresos municipales - Sobre derechos

### IMPORTE

1,759.65  
263.95

TOTAL: \$ 2,023.60

Importe Total: \$ 2,023.60 (DOS MIL VEINTITRES PESOS 60/100 MXN)

Pago de Derechos por obras materiales - Registro, estudio y aprobacion de planos y proyectos de construccion, remodelacion o ampliacion, si el terreno es de Uso Habitacional Medio



03 MAR 2026

CASA  
OBRA  
**PAGADO**

Este documento sólo será válido si contiene Sello y Firma del Cajero.  
Elaboró: MARICELA MALPICA ESPINOZA. 2026-03-03T13:15:29  
CONTRIBUYENTE



# MUNICIPIO DE TUXPAN

RFC: MTU850101H8A

Régimen Fiscal: 603 - Personas Morales con Fines no Lucrativos

Método de Pago: 01 - Efectivo



537  
Folio: CA-1493

Receptor:

Domicilio:

NOIDENTIFICACION

430203

190105

### DESCRIPCION

Derechos por obras materiales - Por Licencia de Uso de Suelo - Vivienda

Contribucion adicional sobre ingresos municipales - Sobre derechos

Importe Total: \$ 2,315.00 (DOS MIL TRESCIENTOS QUINCE PESOS 00/100 MXN)

Pago de Derechos por obras materiales - Por Licencia de Uso de Suelo - HABITACIONAL

IMPORTE  
2,013.04  
301.96

TOTAL: \$ 2,315.00




03 MAR 2026

**PAGADO**  
CARRANZA  
OBRAS MATERIALES

Este documento sólo será válido si contiene Sello y Firma del Cajero  
Elaboró: MARICELA MALPICA ESPINOZA, 2026-03-03T13:16:25  
CONTRIBUYENTE



**DIRECCIÓN DE  
DESARROLLO URBANO**



DEPENDENCIA:	<u>PRESIDENCIA MUNICIPAL</u>
DEPARTAMENTO:	<u>DIRECCIÓN DE DESARROLLO URBANO</u>
No. LICENCIA:	<u>533</u>
EXPEDIENTE:	<u>161/2026</u>

**ASUNTO: ALINEAMIENTO OFICIAL**

**PROPIETARIO  
PRESENTE**

COMO LO MANIFIESTA EN SU SOLICITUD DE FECHA 30 DE ENERO DE LOS CORRIENTES, Y HABIÉNDOSE CUBIERTO EL PAGO CORRESPONDIENTE EN LA TESORERIA MUNICIPAL DE ACUERDO A LA BOLETA NÚMERO CA-1489 ANEXO A LA PRESENTE EL DICTAMEN DE ALINEAMIENTO EMITIDO POR LA DIRRECCION DE DESARROLLO URBANO DE ESTA ADSCRIPCIÓN RESPECTO DEL PREDIO QUE SE DESCRIBE CON:

CLAVE CATASTRAL No: 02-192-001-01-059-037-00-000-2

CALLE: \_\_\_\_\_

DE LA COL. \_\_\_\_\_


LOCALIDAD: \_\_\_\_\_

INDICÁNDOLE QUE DEBERÁ APEGARSE A LAS INDICACIONES QUE EL MISMO CONTIENE; Y DEBERÁ SATISFACER LO ESTIPULADO POR LOS ARTÍCULOS 34 Y 35 DEL REGLAMENTO QUE REGULA LAS CONSTRUCCIONES PÚBLICAS Y PRIVADAS DEL ESTADO DE VERACRUZ.

**ATENTAMENTE**  
**SUFRAGIO EFECTIVO NO REELECCIÓN**  
**A 3 DE MARZO DE 2026**  
**DIRECTOR DE DESARROLLO URBANO**

**ARQ. IRAD ANGELES MENDOZA**





**ASUNTO: DICTAMEN DE ALINEAMIENTO**

<b>PROPIETARIO PRESENTE</b>		
<b>ALINEAMIENTO No.</b>	533	
<b>UBICADO EN:</b>		
<b>FECHA DE PRACTICADO:</b>	25 DE ENERO DE 2026	
<b>FRENTE AL PREDIO</b>	13.00	ML.
<b>BANQUETA:</b>	2.00/2.00	MTS.
<b>ARROYO DE CALLE:</b>	8.00	MTS.
<b>SECCIÓN DE CALLE:</b>	12.00	MTS.
<b>DICTAMEN:</b>	EL PARAMENTO DE LA CONSTRUCCION DEBERA LOCALIZARSE A UNA DISTANCIA MINIMA DE 2.00 MTS MEDIDOS APARTIR DEL FILO EXTERIOR DE LA GUARNICION HACIA EL PREDIO DE SU PROPIEDAD	



**AFECTACIONES Y RESTRICCIONES DE CARÁCTER URBANO, FEDERALES, ESTATALES Y MUNICIPALES:**

NINGUNA

SE PROHÍBE ESTRICTAMENTE CONSTRUIR FUERA DE ESTE ALINEAMIENTO, ASI COMO REALIZAR ESCALONES SOBRE EL ÁREA DE LAS BANQUETAS Y ESTAS DEBERAN CONSTRUIRSE AL NIVEL DE LA GUARNICIÓN.

EL PRESENTE ALINEAMIENTO SE OTORGA CON UNA **VIGENCIA DE 1 AÑO**, Y DE ACUERDO A LO ESTIPULADO EN LOS ARTÍCULOS 34 Y 35, Y SU ALTERACIÓN ES OBJETO DE INFRACCIÓN DE ACUERDO CON LOS ARTÍCULOS 270 Y 271, DEL REGLAMENTO DE LA LEY QUE REGULA LAS CONSTRUCCIONES PUBLICAS Y PRIVADAS DEL ESTADO DE VERACRUZ.

**ATENTAMENTE**

**SUFRAGIO EFECTIVO NO REELECCIÓN**

**A 3 DE MARZO DE 2026**


**DIRECTOR DE DESARROLLO URBANO**

**ARQ. IRAD ANGELES MENDOZA**





**DIRECCIÓN DE  
DESARROLLO URBANO**



DEPENDENCIA:	<u>PRESIDENCIA MUNICIPAL</u>
DEPARTAMENTO:	<u>DIRECCIÓN DE DESARROLLO URBANO</u>
No. LICENCIA:	<u>534</u>
EXPEDIENTE:	<u>161/2026</u>

**ASUNTO: CONSTANCIA DE NUMERO OFICIAL**

**PROPIETARIO  
PRESENTE**

COMO LO MANIFIESTA EN SU SOLICITUD DE FECHA 30 DE ENERO DE LOS CORRIENTES, Y HABIÉNDOSE CUBIERTO EL PAGO CORRESPONDIENTE EN LA TESORERIA MUNICIPAL DE ACUERDO A LA BOLETA NÚMERO CA-1490 COMUNICO A USTED QUE LA DIRECCION DE DESARROLLO URBANO DE ESTA ADSCRIPCIÓN LE CONCEDEN AL PREDIO CON CLAVE CATASTRAL No: 02-192-001-01-059-037-00-000-2 DE ACUERDO AL PLANO REGULADOR EL NÚMERO OFICIAL:

\_\_\_\_\_

DE LA C. \_\_\_\_\_


COL. \_\_\_\_\_

EL PRESENTE NUMERO OFICIAL SE OTORGA CON UNA VIGENCIA DE **UN AÑO** A PARTIR DE LA FECHA DE EXPEDICION DE CONFORMIDAD CON LOS ARTICULOS 33 AL 35 DEL REGLAMENTO QUE REGULA LAS CONSTRUCCIONES PUBLICAS Y PRIVADAS DEL ESTADO DE VERACRUZ.


**ATENTAMENTE**  
**SUFRAGIO EFECTIVO NO REELECCIÓN**  
**A 3 DE MARZO DE 2026**  
**DIRECTOR DE DESARROLLO URBANO**

\_\_\_\_\_

**ARQ. IRAD ANGELES MENDOZA**







DEPENDENCIA:	<u>PRESIDENCIA MUNICIPAL</u>
DEPARTAMENTO:	<u>DIRECCIÓN DE DESARROLLO URBANO</u>
No. LICENCIA:	<u>536</u>
EXPEDIENTE:	<u>161/2026</u>

**ASUNTO: CONSTANCIA DE REGISTRO DE PLANO**

**PROPIETARIO  
PRESENTE**


COMO LO MANIFIESTA EN SU SOLICITUD DE FECHA 30 DE ENERO DE LOS CORRIENTES, Y HABIÉNDOSE CUBIERTO EL PAGO CORRESPONDIENTE EN LA TESORERIA MUNICIPAL DE ACUERDO A LA BOLETA NÚMERO CA-1492 COMUNICO A USTED QUE LA DIRECCION DE OBRAS PUBLICAS Y LA COORDINACION DE DESARROLLO URBANO DE ESTA ADSCRIPCIÓN LE CONCEDEN AL PREDIO CON CLAVE CATASTRAL NO. 02-192-001-01-059-037-00-000-2 EL REGISTRO DE PLANO NO. 536, QUE CONSTA DE PLANOS ELABORADOS Y RUBRICADOS POR EL PERITO RESPONSABLE DE OBRA ING. ALBERTO HERNANDEZ REYES QUIEN DEBERÁ VERIFICAR EN TODO MOMENTO QUE LA CONSTRUCCIÓN SE REALICE DE ACUERDO CON LO MANIFESTADO EN EL PROYECTO AUTORIZADO.

EL PRESENTE REGISTRO DE PLANO SE OTORGA DE CONFORMIDAD CON LOS ARTICULOS 60 AL 69, DEL REGLAMENTO QUE REGULA LAS CONSTRUCCIONES PUBLICAS Y PRIVADAS DEL ESTADO DE VERACRUZ.

**ATENTAMENTE**  
**SUFRAGIO EFECTIVO NO REELECCIÓN**  
A 3 DE MARZO DE 2026  
**DIRECTOR DE DESARROLLO URBANO**

ARQ. IRAD ANGELES MENDOZA





DEPENDENCIA: PRESIDENCIA MUNICIPAL  
 DEPARTAMENTO: DIRECCIÓN DE DESARROLLO URBANO  
 No. LICENCIA: 537  
 EXPEDIENTE: 161/2026

**ASUNTO: LICENCIA DE USO DE SUELO.**

**PROPIETARIO  
 PRESENTE**

COMO LO MANIFIESTA EN SU SOLICITUD DE FECHA 30 DE ENERO DE LOS CORRIENTES, Y HABIÉNDOSE CUBIERTO EL PAGO CORRESPONDIENTE EN LA TESORERIA MUNICIPAL CON RECIBO NUMERO CA-1493 LA DIRECCION DE DESARROLLO URBANO DE ESTA ADSCRIPCION LE COMUNICA LO SIGUIENTE:

DE ACUERDO AL PROGRAMA MUNICIPAL DE DESARROLLO URBANO DE TUXPAN, VER., PUBLICADO EN LA GACETA OFICIAL DEL ESTADO DE VERACRUZ DE IGNACIO DE LA LLAVE, NUMERO 390, TOMO I, DE FECHA 27 DE SEPTIEMBRE DE 2024, E INSCRITO EN EL REGISTRO PUBLICO DE LA PROPIEDAD Y DEL COMERCIO DE LA SEXTA ZONA REGISTRAL, PARA EL INMUEBLE DE SU PROPIEDAD CON SUPERFICIE DE 214.50 M2, UBICADO EN LA \_\_\_\_\_ DE ESTA CIUDAD DE TUXPAN, VER., CON CLAVE CATASTRAL No. 02-192-001-01-059-037-00-000-2, AMPARADO MEDIANTE LA ESCRITURA PUBLICA No. 51,830 DE FECHA 2 DE MAYO DEL AÑO 2024, OTORGADA ANTE LA FE DEL LIC. LUIS LOPEZ CONSTANTINO, NOTARIO PUBLICO No. 1, DE ESTA DEMARCACION NOTARIAL., E INSCRITA BAJO EL NÚMERO 1359, DE LA SECCION PRIMERA DE FECHA 19 DE JULIO DEL AÑO 2024, ANTE EL REGISTRO PUBLICO DE LA PROPIEDAD Y DEL COMERCIO DE LA SEXTA ZONA REGISTRAL, LE ESTA PERMITIDO USO DE SUELO HABITACIONAL, CON UNA DENSIDAD ALTA UN COEFICIENTE DE OCUPACION DEL PREDIO (C.O.S.) DEL 0.75 Y UN COEFICIENTE DE UTILIZACION DEL SUELO (C.U.S.) MAXIMO DE 2.25 EQUIVALENTE A CINCO NIVELES.

LA PRESENTE LICENCIA SE OTORGA CON UNA VIGENCIA DE 12 (DOCE) MESES DE CONFORMIDAD CON EL ARTICULO 143 DEL REGLAMENTO DE LA LEY 241 DE DESARROLLO URBANO, ORDENAMIENTO TERRITORIAL Y VIVIENDA PARA EL ESTADO DE VERACRUZ DE IGNACIO DE LA LLAVE.

**ATENTAMENTE**

**SUFRAGIO EFECTIVO NO REELECCIÓN**

A 3 DE MARZO DE 2026

**DIRECTOR DE DESARROLLO URBANO**

  
 ARQ. IRAD ANGELES MENDOZA



**FORMATO DE PAGO**

DATOS DEL PROPIETARIO/REPRESENTANTE LEGAL																
NÚMERO DE TRÁMITE	161															
NOMBRE/RAZÓN SOCIAL																
	RFC															
DOMICILIO FISCAL																
DATOS DEL PREDIO/INMUEBLE																
CALLE	NÚMERO															
COLONIA	LOCALIDAD TUXPAN, VER.															
CLAVE CATASTRAL	02-192-001-01-059-037-00-000-2															
ZONA MPIO LOC REG MANZ LOTE NIVEL DPTO DV																
TIPO DE TRÁMITE	ALINEAMIENTO, LIC. DE CONSTRUCCION, REG. DE PLANO Y USO DE SUELO															
TIPO DE CONSTRUCCIÓN	CONSTRUCCION DE DEPARTAMENTOS															
SUPERFICIE DE CONSTRUCCIÓN	<table border="1"> <tr> <td>149.30</td> <td>0.00</td> <td>0.00</td> <td>0.00</td> <td>149.30</td> </tr> <tr> <td>NIVEL</td> <td>PLANTA BAJA</td> <td>PRIMERO</td> <td>SEGUNDO</td> <td>TERCER</td> </tr> <tr> <td></td> <td></td> <td></td> <td></td> <td>TOTAL</td> </tr> </table>	149.30	0.00	0.00	0.00	149.30	NIVEL	PLANTA BAJA	PRIMERO	SEGUNDO	TERCER					TOTAL
149.30	0.00	0.00	0.00	149.30												
NIVEL	PLANTA BAJA	PRIMERO	SEGUNDO	TERCER												
				TOTAL												

	CANTIDAD	UNIDAD	TARIFA EN UMA	SUBTOTAL	15% ADIC	TOTAL
ALINEAMIENTO	13.00	M. L.	4.00	\$469.24	\$70.39	\$539.63
NÚMERO OFICIAL	UNO		3.00	\$351.93	\$52.79	\$404.72
LIC. CONSTRUCCIÓN	49.30	M2	13.00	\$1,525.03	\$228.75	\$1,753.78
REGISTRO DE PLANO	TRES	PZA	15.00	\$1,759.65	\$263.95	\$2,023.60
BARDA						\$0.00
DEPÓSITO DE AGUA						\$0.00
TANQUE ALMAC.						\$0.00
ANTENA/ESPECTACULAR						\$0.00
DEMOLICIÓN						\$0.00
LIC. USO DE SUELO	214.50	M2	0.08	\$2,013.04	\$301.96	\$2,315.00
CAMBIO USO DE SUELO						\$0.00
SUBDIVISIÓN/FUSIÓN						\$0.00
USO DE LA VÍA PÚBLICA						\$0.00
LIC. DE ANUNCIO						\$0.00
ANUNCIO TEMPORAL						\$0.00
CONSTANCIA						\$0.00
OTROS BITACORA	1.00					\$675.00

FECHA DE ELABORACIÓN 17 DE FEBRERO DE 2026  
FECHA LÍMITE DE PAGO 17 DE MARZO DE 2026

SUBTOTAL	\$	\$7,711.73
NOTIFICACIÓN	\$	\$0.00
MULTA	\$	\$0.00
TOTAL	\$	\$7,711.73

**FIRMA DE AUTORIZACIÓN**

CON FUNDAMENTO EN LA LEY DE INGRESOS DEL MUNICIPIO DE TUXPAN DEL ESTADO DE VERACRUZ DE IGNACIO DE LA LLAVE

**FIRMA DEL SOLICITANTE**

**¡Hagamos las cosas BIEN!**





**VERIFICACIÓN**

FECHA DE PRACTICADO 05/01/26

NOMBRE DEL INSPECTOR Luis Reynaud

**ACCESO PRINCIPAL**

BANQUETA 2.00 / 2.00 MTS  
 ARROYO DE CALLE 8.00 MTS  
 SECCION DE CALLE 12.00 MTS  
 FRENTE DEL PREDIO 13.00 MTS  
 NO OFICIAL -

CALLE \_\_\_\_\_  
 COLONIA A

EL PARAMETRO DE LA CONSTRUCCIÓN DEBERA LOCALIZARSE A UNA DISTANCIA DE 2.00 MTS MEDIDOS A PARTIR DEL FILO EXTERIOR DE LA GUARNICION HACIA EL PREDIO DE SU PROPIEDAD.

**ACCESO SECUNDARIO**

BANQUETA \_\_\_\_\_ MTS  
 ARROYO DE CALLE \_\_\_\_\_ MTS  
 SECCION DE CALLE \_\_\_\_\_ MTS  
 FRENTE DEL PREDIO \_\_\_\_\_ MTS  
 NO OFICIAL \_\_\_\_\_

CALLE \_\_\_\_\_  
 COLONIA \_\_\_\_\_

EL PARAMETRO DE LA CONSTRUCCIÓN DEBERA LOCALIZARSE A UNA DISTANCIA DE \_\_\_\_\_ MTS MEDIDOS A PARTIR DEL FILO EXTERIOR DE LA GUARNICION HACIA EL PREDIO DE SU PROPIEDAD.

EXISTE CONSTRUCCIÓN ANTERIOR APROXIMADO CARACTERÍSTICAS Y No DE PIEZAS

SI  NO  \_\_\_\_\_

ANTIGÜEDAD \_\_\_\_\_  
 USO DEL PREDIO \_\_\_\_\_

HABITACIONAL	<input type="checkbox"/>	TIPO _____	AGUA POTABLE	<input checked="" type="checkbox"/>	SI	NO
COMERCIAL	<input type="checkbox"/>		DRENAJE	<input checked="" type="checkbox"/>	<input checked="" type="checkbox"/>	<input type="checkbox"/>
INDUSTRIAL	<input type="checkbox"/>		ELECTRICIDAD	<input checked="" type="checkbox"/>	<input checked="" type="checkbox"/>	<input type="checkbox"/>
AGROPECUARIO	<input type="checkbox"/>		BANQUETA	<input checked="" type="checkbox"/>	<input checked="" type="checkbox"/>	<input type="checkbox"/>
DE SERVICIOS	<input type="checkbox"/>		PAVIMENTACIÓN	<input checked="" type="checkbox"/>	<input checked="" type="checkbox"/>	<input type="checkbox"/>

EXISTEN FACTORES DE RIESGO:

CERROS  ZANJAS O DRENES  DUCTOS  OTROS \_\_\_\_\_

OBSERVACIONES:  
El predio se encuentra baldío



*(Handwritten signature)*

FIRMA DEL INSPECTOR

DIRECTOR DE DESARROLLO URBANO



GOBIERNO MUNICIPAL 2026-2029  
**TUXPAN**  
 ¡Hagamos las cosas BIEN!

TUXPAN  
 2026-2029

TESORERÍA MUNICIPAL

# RECIBO DEL IMPUESTO PREDIAL MUNICIPAL

FECHA DE COBRO:

AYUNTAMIENTO DE: **TUXPAN**

26/01/2026 10:26:00 a. m.

**PAGADO**  
 PREDIAL CAJA 8

FOLIO: 26680

CLAVE CATASTRAL						CONDOMINIO		
ZONA	MPIO	LOC.	REG.	MANZ.	LOTE	NIVEL	DEPTO	D.V.
02	192	001	01	059	037	00	000	2

NOMBRE DEL CONTRIBUYENTE	TIPO DE PREDIO	PERIODO
	UR. CAT. BALDIO	1 y 2 del 2026
UBICACION DEL PREDIO COLONIA		\$ 50796

CON EL DESCUENTO DEL 20% POR EL PAGO ANUAL DURANTE EL MES DE ENERO, CONFORME AL ARTÍCULO 118 SEGUNDO PARRAFO DEL CÓDIGO HACENDARIO MUNICIPAL.		BASE DEL IMPUESTO	IMPUESTO	ADICIONAL
		\$ 50796	\$ 372	\$ 37.2
A PAGAR CON DESCUENTO	A PAGAR SIN DESCUENTO	RECARGOS		MULTA
\$ 327.36	\$	\$ 0		\$ 0
		HONORARIOS	TOTAL A PAGAR	
		\$ 0	\$ 327.36	

José Francisco Colun

NUM. DE CAJERO

8

NOMBRE DEL CAJERO

~ ORIGINAL CONTRIBUYENTE ~