



MUNICIPIO DE TUXPAN

RFC: MTU850101H8A

Régimen Fiscal: 603 - Personas Morales con Fines no Lucrativos

Método de Pago: 28 - Tarjeta de débito

1600



A37

Folio: CA-1280

Receptor:

Domicilio:

NOIDENTIFICACION

430201

190105

DESCRIPCION

Derechos por obras materiales - Alineamiento de predios, De 1 A 10 ML - De Uso Habitacional Medio

Contribucion adicional sobre ingresos municipales - Sobre derechos

IMPORTE

703.86

105.58

TOTAL: \$ 809.44

Importe Total: \$ 809.44 (OCHOCIENTOS NUEVE PESOS 44/100 MXN)

Pago de Derechos por obras materiales - Alineamiento de predios, De 1 A 10 ML - De Uso Habitacional Medio



20 FEB 2025

PAGADO

Este documento sólo será válido si contiene Sello y Firma del Cajero.

Elaboró: MARICELA MALPICA ESPINOZA, 2026-02-20T10:51:47

CONTRIBUYENTE



MUNICIPIO DE TUXPAN

RFC: MTU850101H8A

Régimen Fiscal: 603 - Personas Morales con Fines no Lucrativos

Método de Pago: 28 - Tarjeta de débito



AAI

Folio: CA-1284

Receptor:

Domicilio:

NOIDENTIFICACION
610902

DESCRIPCION
Otros aprovechamientos - Diversos aprovechamientos

Importe Total: \$ 675.00 (SEISCIENTOS SETENTA Y CINCO PESOS 00/100 MXN)

Pago de Otros aprovechamientos - Diversos aprovechamientos VENTA DE BITACORA DE OBRA

IMPORTE
675.00
TOTAL: \$ 675.00



20 FEB 2023

PAGADO

Este documento sólo será válido si contiene Sello y Firma del Cajero.
Elaboró: MARICELA MALPICA ESPINOZA. 2026-02-20T10:54:59
CONTRIBUYENTE



MUNICIPIO DE TUXPAN

RFC: MTU850101H8A

Régimen Fiscal: 603 - Personas Morales con Fines no Lucrativos

Método de Pago: 28 - Tarjeta de débito



AAO

Folio: CA-1283

Receptor:

Domicilio:

NOIDENTIFICACION

430205

190105

DESCRIPCION

Derechos por obras materiales - Registro, estudio y aprobacion de planos y proyectos de construccion.

Contribucion adicional sobre ingresos municipales - Sobre derechos

IMPORTE

2,346.20

351.93

TOTAL: \$ 2,698.13

Importe Total: \$ 2,698.13 (DOS MIL SEISCIENTOS NOVENTA Y OCHO PESOS 13/100 MXN)

Pago de Derechos por obras materiales - Registro, estudio y aprobacion de planos y proyectos de construccion, remodelacion o ampliacion, si el terreno es de Uso Habitacional Medio



20 FEB 2025

PAGADO

Este documento sólo será válido si contiene Sello y Firma del Cajero.

Elaboró: MARICELA MALPICA ESPINOZA, 2026-02-20T10:54:11

CONTRIBUYENTE



MUNICIPIO DE TUXPAN

RFC: MTU850101H8A

Régimen Fiscal: 603 - Personas Morales con Fines no Lucrativos

Método de Pago: 28 - Tarjeta de débito



A39
Folio: CA-1282

Receptor:

Domicilio: 1

NOIDENTIFICACION

430203

190105

DESCRIPCION

Derechos por obras materiales - Por Licencia de Construccion o Ampliacion, Uso Habitacional Medio, d

Contribucion adicional sobre ingresos municipales - Sobre derechos

IMPORTE


1,525.03

228.75

TOTAL: \$ 1,753.78

Importe Total: \$ 1,753.78 (UN MIL SETECIENTOS CINCUENTA Y TRES PESOS 78/100 MXN)

Pago de Derechos por obras materiales - Por Licencia de Construccion o Ampliacion, Uso Habitacional Medio, de mas de 100 a 150



Este documento sólo será válido si contiene Sello y Firma del Cajero.
Elaboró: MARICELA MALPICA ESPINOZA, 2026-02-20T10:53:25
CONTRIBUYENTE



MUNICIPIO DE TUXPAN

RFC: MTU850101H8A

Régimen Fiscal: 603 - Personas Morales con Fines no Lucrativos

Método de Pago: 28 - Tarjeta de débito

A380
Folio: CA-1281

Receptor:

Domicilio:

NOIDENTIFICACION

430202

190105

DESCRIPCION

Derechos por obras materiales - Asignacion de numero oficial e inspeccion de predios de Uso Habitaci

Contribucion adicional sobre ingresos municipales - Sobre derechos

IMPORTE

703.86

105.58

TOTAL: \$ 809.44

Importe Total: \$ 809.44 (OCHOCIENTOS NUEVE PESOS 44/100 MXN)


Pago de Derechos por obras materiales - Asignacion de numero oficial e inspeccion de predios de Uso Habitacional

Medio



PAGADO
20 FEB 2023

Este documento sólo será válido si contiene Sello y Firma del Cajero
Elaboró: MARICELA MALPICA ESPINOZA. 2026-02-20T10:52:42
CONTRIBUYENTE



DEPENDENCIA: PRESIDENCIA MUNICIPAL
DEPARTAMENTO: DIRECCIÓN DE DESARROLLO URBANO
No. LICENCIA: 437
EXPEDIENTE: 168/2026

ASUNTO: ALINEAMIENTO OFICIAL

**PROPIETARIO
PRESENTE**

COMO LO MANIFIESTA EN SU SOLICITUD DE FECHA 30 DE ENERO DE LOS CORRIENTES, Y HABIÉNDOSE CUBIERTO EL PAGO CORRESPONDIENTE EN LA TESORERIA MUNICIPAL DE ACUERDO A LA BOLETA NÚMERO CA-1280 ANEXO A LA PRESENTE EL DICTAMEN DE ALINEAMIENTO EMITIDO POR LA DIRRECCION DE DESARROLLO URBANO DE ESTA ADSCRIPCIÓN RESPECTO DEL PREDIO QUE SE DESCRIBE CON:

CLAVE CATASTRAL No: 02-192-001-00-013-419-00-000-6
CALLE: _____
DE LA COL. 5
LOCALIDAD: _____

INDICÁNDOLE QUE DEBERÁ APEGARSE A LAS INDICACIONES QUE EL MISMO CONTIENE; Y DEBERÁ SATISFACER LO ESTIPULADO POR LOS ARTÍCULOS 34 Y 35 DEL REGLAMENTO QUE REGULA LAS CONSTRUCCIONES PÚBLICAS Y PRIVADAS DEL ESTADO DE VERACRUZ.

ATENTAMENTE
SUFRAGIO EFECTIVO NO REELECCIÓN
A 20 DE FEBRERO DE 2026
DIRECTOR DE DESARROLLO URBANO


ARQ. IRAD ANGELES MENDOZA



ASUNTO: DICTAMEN DE ALINEAMIENTO

PROPIETARIO

PRESENTE

ALINEAMIENTO No. 437

UBICADO EN:

FECHA DE PRACTICADO: 4 DE FEBRERO DE 2026

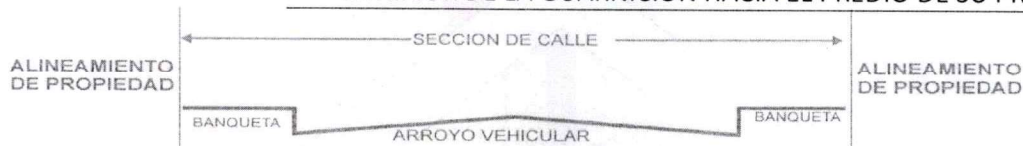
FRENTE AL PREDIO 7.00 ML.

BANQUETA: 1.50/1.50 MTS.

ARROYO DE CALLE: 7.00 MTS.

SECCIÓN DE CALLE: 10.00 MTS.

DICTAMEN: EL PARAMENTO DE LA CONSTRUCCION DEBERA LOCALIZARSE A UNA DISTANCIA MINIMA DE 1.50 MTS MEDIDOS APARTIR DEL FILO EXTERIOR DE LA GUARNICION HACIA EL PREDIO DE SU PROPIEDAD



AFECTACIONES Y RESTRICCIONES DE CARÁCTER URBANO, FEDERALES, ESTATALES Y MUNICIPALES:

NINGUNA

SE PROHÍBE ESTRICTAMENTE CONSTRUIR FUERA DE ESTE ALINEAMIENTO, ASI COMO REALIZAR ESCALONES SOBRE EL ÁREA DE LAS BANQUETAS Y ESTAS DEBERAN CONSTRUIRSE AL NIVEL DE LA GUARNICIÓN.

EL PRESENTE ALINEAMIENTO SE OTORGA CON UNA **VIGENCIA DE 1 AÑO**, Y DE ACUERDO A LO ESTIPULADO EN LOS ARTÍCULOS 34 Y 35, Y SU ALTERACIÓN ES OBJETO DE INFRACCIÓN DE ACUERDO CON LOS ARTÍCULOS 270 Y 271, DEL REGLAMENTO DE LA LEY QUE REGULA LAS CONSTRUCCIONES PUBLICAS Y PRIVADAS DEL ESTADO DE VERACRUZ.

ATENTAMENTE

SUFRAGIO EFECTIVO NO REELECCIÓN

A 20 DE FEBRERO DE 2026

DIRECTOR DE DESARROLLO URBANO



ARQ. IRAD ANGELES MENDOZA

DEPENDENCIA:	PRESIDENCIA MUNICIPAL
DEPARTAMENTO:	DIRECCIÓN DE DESARROLLO URBANO
No. LICENCIA:	437
EXPEDIENTE:	168/2026

ASUNTO: ALINEAMIENTO OFICIAL

**PROPIETARIO
PRESENTE**

COMO LO MANIFIESTA EN SU SOLICITUD DE FECHA 30 DE ENERO DE LOS CORRIENTES, Y HABIÉNDOSE CUBIERTO EL PAGO CORRESPONDIENTE EN LA TESORERIA MUNICIPAL DE ACUERDO A LA BOLETA NÚMERO CA-1280 ANEXO A LA PRESENTE EL DICTAMEN DE ALINEAMIENTO EMITIDO POR LA DIRRECCION DE DESARROLLO URBANO DE ESTA ADSCRIPCIÓN RESPECTO DEL PREDIO QUE SE DESCRIBE CON:

CLAVE CATASTRAL No: 02-192-001-00-013-419-00-000-6
CALLE: _____
DE LA COL. _____
LOCALIDAD: _____

INDICÁNDOLE QUE DEBERÁ APEGARSE A LAS INDICACIONES QUE EL MISMO CONTIENE; Y DEBERÁ SATISFACER LO ESTIPULADO POR LOS ARTÍCULOS 34 Y 35 DEL REGLAMENTO QUE REGULA LAS CONSTRUCCIONES PÚBLICAS Y PRIVADAS DEL ESTADO DE VERACRUZ.

ATENTAMENTE
SUFRAGIO EFECTIVO NO REELECCIÓN
A 20 DE FEBRERO DE 2026
DIRECTOR DE DESARROLLO URBANO

ARQ. IRAD ANGELES MENDOZA



ASUNTO: DICTAMEN DE ALINEAMIENTO

PROPIETARIO

PRESENTE

ALINEAMIENTO No.

437

UBICADO EN:

FECHA DE PRACTICADO:

26 DE ENERO DE 2026

FRENTE AL PREDIO

7.00

ML.

BANQUETA:

1.50/1.50

MTS.

ARROYO DE CALLE:

7.00

MTS.

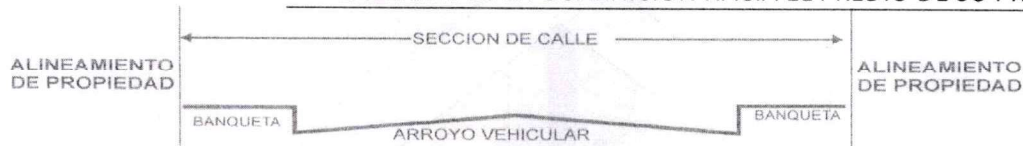
SECCIÓN DE CALLE:

10.00

MTS.

DICTAMEN:

EL PARAMENTO DE LA CONSTRUCCION DEBERA LOCALIZARSE A UNA DISTANCIA MINIMA DE 1.50 MTS MEDIDOS APARTIR DEL FILO EXTERIOR DE LA GUARNICION HACIA EL PREDIO DE SU PROPIEDAD



AFECTACIONES Y RESTRICCIONES DE CARÁCTER URBANO, FEDERALES, ESTATALES Y MUNICIPALES:

NINGUNA

SE PROHÍBE ESTRICTAMENTE CONSTRUIR FUERA DE ESTE ALINEAMIENTO, ASI COMO REALIZAR ESCALONES SOBRE EL ÁREA DE LAS BANQUETAS Y ESTAS DEBERAN CONSTRUIRSE AL NIVEL DE LA GUARNICIÓN.

EL PRESENTE ALINEAMIENTO SE OTORGA CON UNA **VIGENCIA DE 1 AÑO**, Y DE ACUERDO A LO ESTIPULADO EN LOS ARTÍCULOS 34 Y 35, Y SU ALTERACIÓN ES OBJETO DE INFRACCIÓN DE ACUERDO CON LOS ARTÍCULOS 270 Y 271, DEL REGLAMENTO DE LA LEY QUE REGULA LAS CONSTRUCCIONES PUBLICAS Y PRIVADAS DEL ESTADO DE VERACRUZ.

ATENTAMENTE

SUFRAGIO EFECTIVO NO REELECCIÓN

A 20 DE FEBRERO DE 2026

DIRECTOR DE DESARROLLO URBANO

ARQ. IRAD ANGELES MENDOZA



DEPENDENCIA: PRESIDENCIA MUNICIPAL
DEPARTAMENTO: DIRECCIÓN DE DESARROLLO URBANO
No. LICENCIA: 438
EXPEDIENTE: 168/2026

ASUNTO: CONSTANCIA DE NUMERO OFICIAL

**PROPIETARIO
PRESENTE**

COMO LO MANIFIESTA EN SU SOLICITUD DE FECHA 30 DE ENERO DE LOS CORRIENTES, Y HABIÉNDOSE CUBIERTO EL PAGO CORRESPONDIENTE EN LA TESORERIA MUNICIPAL DE ACUERDO A LA BOLETA NÚMERO CA-1281 COMUNICO A USTED QUE LA DIRECCION DE DESARROLLO URBANO DE ESTA ADSCRIPCIÓN LE CONCEDEN AL PREDIO CON CLAVE CATASTRAL No: 02-192-001-00-013-419-00-000-6 DE ACUERDO AL PLANO REGULADOR EL NÚMERO OFICIAL:

DE LA C. _____
COL. _____

EL PRESENTE NUMERO OFICIAL SE OTORGA CON UNA VIGENCIA DE **UN AÑO** A PARTIR DE LA FECHA DE EXPEDICION DE CONFORMIDAD CON LOS ARTICULOS 33 AL 35 DEL REGLAMENTO QUE REGULA LAS CONSTRUCCIONES PUBLICAS Y PRIVADAS DEL ESTADO DE VERACRUZ.


ATENTAMENTE
SUFRAGIO EFECTIVO NO REELECCIÓN
A 20 DE FEBRERO DE 2026
DIRECTOR DE DESARROLLO URBANO

ARQ. IRAD ANGELES MENDOZA





**DIRECCIÓN DE
DESARROLLO URBANO**



DEPENDENCIA:	<u>PRESIDENCIA MUNICIPAL</u>
DEPARTAMENTO:	<u>DIRECCIÓN DE DESARROLLO URBANO</u>
No. LICENCIA:	<u>438</u>
EXPEDIENTE:	<u>168/2026</u>

ASUNTO: CONSTANCIA DE NUMERO OFICIAL


**PROPIETARIO
PRESENTE**

COMO LO MANIFIESTA EN SU SOLICITUD DE FECHA 30 DE ENERO DE LOS CORRIENTES, Y HABIÉNDOSE CUBIERTO EL PAGO CORRESPONDIENTE EN LA TESORERIA MUNICIPAL DE ACUERDO A LA BOLETA NÚMERO CA-1281 COMUNICO A USTED QUE LA DIRECCION DE DESARROLLO URBANO DE ESTA ADSCRIPCIÓN LE CONCEDEN AL PREDIO CON CLAVE CATASTRAL No: 02-192-001-00-013-419-00-000-6 DE ACUERDO AL PLANO REGULADOR EL NÚMERO OFICIAL:

DE LA C. _____
COL. _____

EL PRESENTE NUMERO OFICIAL SE OTORGA CON UNA VIGENCIA DE **UN AÑO** A PARTIR DE LA FECHA DE EXPEDICION DE CONFORMIDAD CON LOS ARTICULOS 33 AL 35 DEL REGLAMENTO QUE REGULA LAS CONSTRUCCIONES PUBLICAS Y PRIVADAS DEL ESTADO DE VERACRUZ.

ATENTAMENTE
SUFRAGIO EFECTIVO NO REELECCIÓN
A 20 DE FEBRERO DE 2026
DIRECTOR DE DESARROLLO URBANO



ARQ. IRAD ANGELES MENDOZA





GOBIERNO MUNICIPAL 2026-2029
TUXPAN
¡Hagamos las cosas BIEN!

DIRECCIÓN DE DESARROLLO URBANO



DEPENDENCIA: PRESIDENCIA MUNICIPAL
DEPARTAMENTO: DIRECCIÓN DE DESARROLLO URBANO
No. LICENCIA: 437
EXPEDIENTE: 168/2026

ASUNTO: CONSTANCIA DE REGISTRO DE PLANO

**PROPIETARIO
PRESENTE**

COMO LO MANIFIESTA EN SU SOLICITUD DE FECHA 30 DE ENERO DE LOS CORRIENTES, Y HABIÉNDOSE CUBIERTO EL PAGO CORRESPONDIENTE EN LA TESORERIA MUNICIPAL DE ACUERDO A LA BOLETA NÚMERO CA-1283 COMUNICO A USTED QUE LA DIRECCION DE OBRAS PUBLICAS Y LA COORDINACION DE DESARROLLO URBANO DE ESTA ADSCRIPCIÓN LE CONCEDEN AL PREDIO CON CLAVE CATASTRAL NO. 02-192-001-00-013-419-00-000-6 EL REGISTRO DE PLANO NO. 440, QUE CONSTA DE PLANOS ELABORADOS Y RUBRICADOS POR EL PERITO RESPONSABLE DE OBRA ING. FRANCISCO JAVIER BLASCO JIMENEZ QUIEN DEBERÁ VERIFICAR EN TODO MOMENTO QUE LA CONSTRUCCIÓN SE REALICE DE ACUERDO CON LO MANIFESTADO EN EL PROYECTO AUTORIZADO.

EL PRESENTE REGISTRO DE PLANO SE OTORGA DE CONFORMIDAD CON LOS ARTICULOS 60 AL 69, DEL REGLAMENTO QUE REGULA LAS CONSTRUCCIONES PUBLICAS Y PRIVADAS DEL ESTADO DE VERACRUZ.

**ATENTAMENTE
SUFRAGIO EFECTIVO NO REELECCIÓN
A 20 DE FEBRERO DE 2026
DIRECTOR DE DESARROLLO URBANO**

ARQ. IRAD ANGELES MENDOZA



¡Hagamos las cosas BIEN!

Av. Juárez #20, Zona Centro, 92800 | Tuxpan de Rodríguez Cano, Veracruz.

FORMATO DE PAGO

DATOS DEL PROPIETARIO/REPRESENTANTE LEGAL

NÚMERO DE TRÁMITE 168
 NOMBRE/RAZÓN SOCIAL _____
 RFC _____
 DOMICILIO FISCAL _____

DATOS DEL PREDIO/INMUEBLE

CALLE _____ NÚMERO _____
 COLONIA _____ LOCALIDAD TUXPAN, VER.
 CLAVE CATASTRAL 02-192-001-00-013-419-00-000-6
 ZONA MPIO LOC REG MANZ LOTE NIVEL DPTO DV _____
 TIPO DE TRÁMITE ALINEAMIENTO, No. OF., LIC. DE CONST. Y REG. DE PLANO
 TIPO DE CONSTRUCCIÓN CONSTRUCCION CASA-HABITACION
 SUPERFICIE DE CONSTRUCCIÓN
 NIVEL PLANTA BAJA PRIMERO SEGUNDO TERCER TOTAL
57.40 71.40 0.00 0.00 128.80

	CANTIDAD	UNIDAD	TARIFA EN UMA	SUBTOTAL	15% ADIC	TOTAL
ALINEAMIENTO	7.00	M. L.	6.00	\$703.86	\$105.58	\$809.44
NÚMERO OFICIAL	DOS		6.00	\$703.86	\$105.58	\$809.44
LIC. CONSTRUCCIÓN	28.80	M2	13.00	\$1,525.03	\$228.75	\$1,753.78
REGISTRO DE PLANO	CUATRO	PZA	20.00	\$2,346.20	\$351.93	\$2,698.13
BARDA						\$0.00
DEPÓSITO DE AGUA						\$0.00
TANQUE ALMAC.						\$0.00
ANTENA/ESPECTACULAR						\$0.00
DEMOLICIÓN						\$0.00
LIC. USO DE SUELO						\$0.00
CAMBIO USO DE SUELO						\$0.00
SUBDIVISIÓN/FUSIÓN						\$0.00
USO DE LA VÍA PÚBLICA						\$0.00
LIC. DE ANUNCIO						\$0.00
ANUNCIO TEMPORAL						\$0.00
CONSTANCIA						\$0.00
OTROS	1.00	BITACORA				\$675.00

FECHA DE ELABORACIÓN 11 DE FEBRERO DE 2026
 FECHA LÍMITE DE PAGO 11 DE MARZO DE 2026

SUBTOTAL	\$	\$6,745.79
NOTIFICACIÓN	\$	\$0.00
MULTA	\$	\$0.00
TOTAL	\$	\$6,745.79

FIRMA DE AUTORIZACIÓN

CON FUNDAMENTO EN LA LEY DE INGRESOS DEL MUNICIPIO DE TUXPAN DEL ESTADO DE VERACRUZ DE IGNACIO DE LA LLAVE

FIRMA DEL SOLICITANTE

¡Hagamos las cosas BIEN!

1983 SEP 13

1983 SEP 13





willy



FORMATO DE SOLICITUD DE TRÁMITE

30 Enero 2016
FECHA DE INGRESO

168 -
NÚMERO DE TRÁMITE

DATOS DEL PROPIETARIO/REPRESENTANTE LEGAL

NOMBRE/RAZÓN SOCIAL _____
DOMICILIO PARA RECIBIR NOTIFICACIONES _____
TEL: _____

DATOS DEL PREDIO/INMUEBLE

CALLE _____ NÚMERO _____
COLONIA _____ LOCALIDAD _____
CLAVE CATASTRAL 02 192 001 00 013 419 00 000 6 SUPERFICIE DEL PREDIO M2 142.57
ZONA MPIO. LOC. REG. MANZ. LOTE NIVEL DEPTO. DV.

TIPO DE TRAMITE

ALINEAMIENTO 7.00 ML 7.00 ML _____ ML
 NÚMERO OFICIAL

CONSTRUCCIÓN/DEMOLICIÓN

TIPO DE CONSTRUCCIÓN Casa - Hgb
 OBRA NUEVA PLANTA BAJA 57.40 M2
 AMPLIACIÓN 1ER NIVEL 71.70 M2
 REGULARIZACIÓN 2DO NIVEL _____ M2
 REMODELACIÓN 3ER NIVEL _____ M2
 DEMOLICIÓN 4TO NIVEL _____ M2
 RÉG. DE CONDOMINIO TOTAL _____ M2

Número de Unidades Privativas _____

REGISTRO DE PLANOS PERITO: Abg. Francisco J. Blanco PIEZAS 11 pzas.
4 ORIGINAL COPIAS Juarez

BANDA _____ ML _____ ML _____ ML
 COLINDANCIA _____
 DEPÓSITO DE AGUA _____ M3/LITROS
 TANQUE ALMAC. RESIDUOS PELIGROSOS _____ M3/LITROS
 ANTENAS TELECOM./ANUNCIOS ESPECTACULARES _____ ML
 OTROS _____

FUSIÓN/SUBDIVISIÓN/LOTIFICACIÓN

FUSIÓN _____ M2 _____ LOTES
 SUBDIVISIÓN _____ M2 _____ LOTES
 LOTIFICACIÓN _____ M2 _____ LOTES

CONSTANCIAS Y OTROS PERMISOS

CONSTANCIA DE ZONIFICACIÓN _____ PERMISO TEMPORAL DE ANUNCIOS _____
 CAMBIO DE USO DE SUELO _____ LICENCIA DE ANUNCIO FIJO _____
 LICENCIA DE USO DE SUELO _____ REGISTRO DE P.R.O. _____
 CONSTANCIA DE USO DE SUELO _____ TERMINACION DE OBRA _____ M2 _____
 CORTE DE PAVIMENTO _____ M2 USO DE VIA PUBLICA _____ M2 _____ DIAS
 OTROS _____

DOCUMENTACIÓN ENTREGADA

ESCRITURA O EQUIVALENTE
 BOLETA PREDIAL DEL AÑO EN CURSO
 IDENTIFICACIÓN DEL PROPIETARIO/REPRESENTANTE
 RECIBO DE PAGO DE AGUA Y DRENAJE
 LICENCIAS ANTERIORES
 OTRA _____
 NOTIFICACIONES
CROQUIS ORIGINAL COPIAS



CROQUIS DE LOCALIZACIÓN

FECHA DE CITA CON INSPECTOR _____ FECHA DE ORDEN DE PAGO 19/enero/16

NOMBRE Y FIRMA DE QUIÉN TRAMITA

NOMBRE Y FIRMA DE QUIÉN RECIBE

¡Hagamos las cosas BIEN!



VERIFICACIÓN

FECHA DE PRACTICADO 04/02/20

NOMBRE DEL INSPECTOR _____

ACCESO PRINCIPAL

BANQUETA _____ MTS
ARROYO DE CALLE _____ MTS
SECCION DE CALLE 10.00 MTS
FRENTE DEL PREDIO 20.00 y 20.00 MTS
NO OFICIAL _____

CALLE _____
COLONIA _____

EL PARAMETRO DE LA CONSTRUCCIÓN DEBERA LOCALIZARSE A UNA DISTANCIA DE _____ MTS MEDIDOS A PARTIR DEL FILO EXTERIOR DE LA GUARNICION HACIA EL PREDIO DE SU PROPIEDAD.

ACCESO SECUNDARIO

BANQUETA _____ MTS
ARROYO DE CALLE _____ MTS
SECCION DE CALLE 10.00 MTS
FRENTE DEL PREDIO 20.00 y 20.00 MTS
NO OFICIAL _____

CALLE _____
COLONIA _____

EL PARAMETRO DE LA CONSTRUCCIÓN DEBERA LOCALIZARSE A UNA DISTANCIA DE _____ MTS MEDIDOS A PARTIR DEL FILO EXTERIOR DE LA GUARNICION HACIA EL PREDIO DE SU PROPIEDAD.

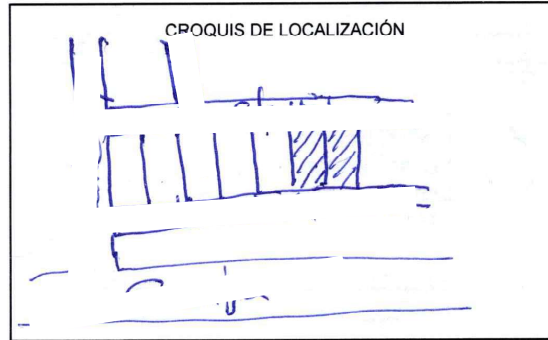
EXISTE CONSTRUCCIÓN ANTERIOR APROXIMADO CARACTERÍSTICAS Y No DE PIEZAS
SI NO _____

ANTIGÜEDAD _____
USO DEL PREDIO _____

HABITACIONAL	<input type="checkbox"/>	TIPO _____	AGUA POTABLE	<input checked="" type="checkbox"/>	<input type="checkbox"/>
COMERCIAL	<input type="checkbox"/>		DRENAJE	<input checked="" type="checkbox"/>	<input type="checkbox"/>
INDUSTRIAL	<input type="checkbox"/>		ELECTRICIDAD	<input checked="" type="checkbox"/>	<input type="checkbox"/>
AGROPECUARIO	<input type="checkbox"/>		BANQUETA	<input type="checkbox"/>	<input checked="" type="checkbox"/>
DE SERVICIOS	<input type="checkbox"/>		PAVIMENTACIÓN	<input type="checkbox"/>	<input checked="" type="checkbox"/>

EXISTEN FACTORES DE RIESGO:
CERROS ZANJAS O DRENES DUCTOS OTROS _____

OBSERVACIONES:
Existe un predio sin construcción



P. C. S.
FIRMA DEL INSPECTOR

DIRECTOR DE DESARROLLO URBANO



GOBIERNO MUNICIPAL 2026-2029

¡Hagamos las cosas BIEN!

TUXPAN IMPUESTO PREDIAL MUNICIPAL

H. AYUNTAMIENTO DE: TUXPAN

FECHA DE COBRO:

16/01/2026 10:26:36 a. m.

TESORERÍA MUNICIPAL

PAGADO

17976

FOLIO: 7
PREDIAL CATA 7

CLAVE CATASTRAL						CONDOMINIO		
ZONA	MPIO.	LOC.	REG.	MANZ.	LOTE	NIVEL	DEPTO	D.V.
02	192	001	00	013	419	00	000	6

NOMBRE DEL CONTRIBUYENTE	TIPO DE PREDIO	PERIODO
	U.NO CAT BALDIO	1 y 2 del 2026

UBICACION DEL PREDIO	COLONIA	
		\$ 127800

CON EL DESCUENTO DEL 20% POR EL PAGO ANUAL DURANTE EL MES DE ENERO, CONFORME AL ARTICULO 118 SEGUNDO PARRAFO DEL CÓDIGO HACENDARIO MUNICIPAL.	BASE DEL IMPUESTO	IMPUESTO	ADICIONAL
		\$ 127800	\$ 372

A PAGAR CON DESCUENTO	A PAGAR SIN DESCUENTO	RECARGOS	MULTA
\$ 327.36	\$	\$ 0	\$ 0

Kateryne Carrasco G

NUM. DE CAJERO

7

HONORARIOS	TOTAL A PAGAR
\$ 0	\$ 327.36

NOMBRE DEL CAJERO

~ ORIGINAL CONTRIBUYENTE ~