



**MUNICIPIO DE TUXPAN**

RFC: MTU850101H8A

Régimen Fiscal: 603 - Personas Morales con Fines no Lucrativos

Método de Pago: 01 - Efectivo



AAZ  
Folio: CA-1267

172

Receptor:

Domicilio:

**NOIDENTIFICACION**

430201  
190105

DESCRIPCION  
Derechos por obras materiales - Alineamiento de predios. De mas de 10 Hasta 50 ML - De Uso Habitaci  
Contribucion adicional sobre ingresos municipales - Sobre derechos

IMPORTE  
469.24  
70.39

TOTAL: \$ 539.63

Importe Total: \$ 539.63 (QUINIENTOS TREINTA Y NUEVE PESOS 63/100 MXN)

Pago de Derechos por obras materiales - Alineamiento de predios. De mas de 10 Hasta 50 ML - De Uso Habitacional Medio



20 FEB 2026

PAGADO

Este documento sólo será válido si contiene Sello y Firma del Cajero.  
Elaboró: MARICELA MALPICA ESPINOZA. 2026-02-20T09:57:10  
CONTRIBUYENTE

DEPENDENCIA: PRESIDENCIA MUNICIPAL  
DEPARTAMENTO: DIRECCIÓN DE DESARROLLO URBANO  
No. LICENCIA: 442  
EXPEDIENTE: 172/2026

**ASUNTO: ALINEAMIENTO OFICIAL**

**PROPIETARIO  
PRESENTE**

COMO LO MANIFIESTA EN SU SOLICITUD DE FECHA 3 DE FEBRERO DE LOS CORRIENTES, Y HABIÉNDOSE CUBIERTO EL PAGO CORRESPONDIENTE EN LA TESORERIA MUNICIPAL DE ACUERDO A LA BOLETA NÚMERO CA-1267 ANEXO A LA PRESENTE EL DICTAMEN DE ALINEAMIENTO EMITIDO POR LA DIRRECCION DE DESARROLLO URBANO DE ESTA ADSCRIPCIÓN RESPECTO DEL PREDIO QUE SE DESCRIBE CON:


CLAVE CATASTRAL No: 02-192-001-01-027-005-00-000-2  
CALLE: \_\_\_\_\_  
DE LA COL. \_\_\_\_\_  
LOCALIDAD: \_\_\_\_\_

INDICÁNDOLE QUE DEBERÁ APEGARSE A LAS INDICACIONES QUE EL MISMO CONTIENE; Y DEBERÁ SATISFACER LO ESTIPULADO POR LOS ARTÍCULOS 34 Y 35 DEL REGLAMENTO QUE REGULA LAS CONSTRUCCIONES PÚBLICAS Y PRIVADAS DEL ESTADO DE VERACRUZ.

**ATENTAMENTE**  
**SUFRAGIO EFECTIVO NO REELECCIÓN**  
**A 20 DE FEBRERO DE 2026**  
**DIRECTOR DE DESARROLLO URBANO**

  
ARQ. IRAD ANGELES MENDOZA





**ASUNTO: DICTAMEN DE ALINEAMIENTO**

PROPIETARIO

PRESENTE

ALINEAMIENTO No.

UBICADO EN:

FECHA DE PRACTICADO: 4 DE FEBRERO DE 2026

FRENTE AL PREDIO 12.50 ML.

BANQUETA: 2.20/1.20 MTS.

ARROYO DE CALLE: 9.00 MTS.

SECCIÓN DE CALLE: 12.40 MTS.

DICTAMEN: EL PARAMENTO DE LA CONSTRUCCION DEBERA LOCALIZARSE A UNA DISTANCIA MINIMA DE 2.20 MTS MEDIDOS APARTIR DEL FILO EXTERIOR DE LA GUARNICION HACIA EL PREDIO DE SU PROPIEDAD



**AFECTACIONES Y RESTRICCIONES DE CARÁCTER URBANO, FEDERALES, ESTATALES Y MUNICIPALES:**

NINGUNA

SE PROHÍBE ESTRICTAMENTE CONSTRUIR FUERA DE ESTE ALINEAMIENTO, ASI COMO REALIZAR ESCALONES SOBRE EL ÁREA DE LAS BANQUETAS Y ESTAS DEBERAN CONSTRUIRSE AL NIVEL DE LA GUARNICIÓN.

EL PRESENTE ALINEAMIENTO SE OTORGA CON UNA **VIGENCIA DE 1 AÑO**, Y DE ACUERDO A LO ESTIPULADO EN LOS ARTÍCULOS 34 Y 35, Y SU ALTERACIÓN ES OBJETO DE INFRACCIÓN DE ACUERDO CON LOS ARTÍCULOS 270 Y 271, DEL REGLAMENTO DE LA LEY QUE REGULA LAS CONSTRUCCIONES PUBLICAS Y PRIVADAS DEL ESTADO DE VERACRUZ.

**ATENTAMENTE**

**SUFRAGIO EFECTIVO NO REELECCIÓN**

**A 20 DE FEBRERO DE 2026**

**DIRECTOR DE DESARROLLO URBANO**

ARQ. IRAD ANGELES MENDOZA





# MUNICIPIO DE TUXPAN

RFC: MTU850101H8A

Régimen Fiscal: 603 - Personas Morales con Fines no Lucrativos

Método de Pago: 01 - Efectivo



# AA3

Folio: CA-1268

Receptor:

Domicilio:

NOIDENTIFICACION

430202

190105

### DESCRIPCION

Derechos por obras materiales - Asignacion de numero oficial e inspeccion de predios de Uso Habitacional  
Contribucion adicional sobre ingresos municipales - Sobre derechos

IMPORTE

351.93

52.79

TOTAL: \$ 404.72

Importe Total: \$ 404.72 (CUATROCIENTOS CUATRO PESOS 72/100 MXN)

Pago de Derechos por obras materiales - Asignacion de numero oficial e inspeccion de predios de Uso Habitacional Medio




20 FEB 2025

# PAGADO

Este documento sólo será válido si contiene Sello y Firma del Cajero.  
Elaboró: MARICELA MALPICA ESPINOZA. 2026-02-20T09:57:50  
CONTRIBUYENTE



**DIRECCIÓN DE  
DESARROLLO URBANO**



|               |                                       |
|---------------|---------------------------------------|
| DEPENDENCIA:  | <u>PRESIDENCIA MUNICIPAL</u>          |
| DEPARTAMENTO: | <u>DIRECCIÓN DE DESARROLLO URBANO</u> |
| No. LICENCIA: | <u>443</u>                            |
| EXPEDIENTE:   | <u>172/2026</u>                       |

**ASUNTO: CONSTANCIA DE NUMERO OFICIAL**

**PROPIETARIO  
PRESENTE**

COMO LO MANIFIESTA EN SU SOLICITUD DE FECHA 3 DE FEBRERO DE LOS CORRIENTES, Y HABIÉNDOSE CUBIERTO EL PAGO CORRESPONDIENTE EN LA TESORERIA MUNICIPAL DE ACUERDO A LA BOLETA NÚMERO CA-1268 COMUNICO A USTED QUE LA DIRECCION DE DESARROLLO URBANO DE ESTA ADSCRIPCIÓN LE CONCEDEN AL PREDIO CON CLAVE CATASTRAL No: 02-192-001-01-027-005-00-000-2 DE ACUERDO AL PLANO REGULADOR EL NÚMERO OFICIAL:

\_\_\_\_\_  
DE LA C. \_\_\_\_\_  
COL. \_\_\_\_\_

EL PRESENTE NUMERO OFICIAL SE OTORGA CON UNA VIGENCIA DE **UN AÑO** A PARTIR DE LA FECHA DE EXPEDICION DE CONFORMIDAD CON LOS ARTICULOS 33 AL 35 DEL REGLAMENTO QUE REGULA LAS CONSTRUCCIONES PUBLICAS Y PRIVADAS DEL ESTADO DE VERACRUZ.

**ATENTAMENTE**  
**SUFRAGIO EFECTIVO NO REELECCIÓN**  
**A 20 DE FEBRERO DE 2026**  
**DIRECTOR DE DESARROLLO URBANO**



  
ARQ. IRAD ANGELES MENDOZA



# MUNICIPIO DE TUXPAN

RFC: MTU850101H8A

Régimen Fiscal: 603 - Personas Morales con Fines no Lucrativos

Método de Pago: 01 - Efectivo



# AAA

Folio: CA-1269

Receptor: /

Domicilio: /

### NOIDENTIFICACION

430203  
190105

### DESCRIPCION

Derechos por obras materiales - Por Licencia de Construccion o Ampliacion. Uso Habitacional Medio. d  
Contribucion adicional sobre ingresos municipales - Sobre derechos

### IMPORTE

2,228.89  
334.33

**TOTAL: \$ 2,563.22**

Importe Total: \$ 2,563.22 (DOS MIL QUINIENTOS SESENTA Y TRES PESOS 22/100 MXN)

Pago de Derechos por obras materiales - Por Licencia de Construccion o Ampliacion, Uso Habitacional Medio, de más de 200 a 300



20 FEB 2026  
**PAGADO**

Este documento sólo será válido si contiene Sello y Firma del Cajero.  
Elaboró: MARICELA MALPICA ESPINOZA. 2026-02-20T09:58:32  
CONTRIBUYENTE





# MUNICIPIO DE TUXPAN

RFC: MTU850101H8A

Régimen Fiscal: 603 - Personas Morales con Fines no Lucrativos

Método de Pago: 01 - Efectivo



# AAS

Folio: CA-1270

Receptor:

Domicilio:

### NO IDENTIFICACION

430205

190105

### DESCRIPCION

Derechos por obras materiales - Registro, estudio y aprobacion de planos y proyectos de construccion,  
Contribucion adicional sobre ingresos municipales - Sobre derechos

### IMPORTE


2,346.20

351.93

**TOTAL: \$ 2,698.13**

Importe Total: \$ 2,698.13 (DOS MIL SEISCIENTOS NOVENTA Y OCHO PESOS 13/100 MXN)


Pago de Derechos por obras materiales - Registro, estudio y aprobacion de planos y proyectos de construccion,  
reimodelacion o ampliacion, si el terreno es de Uso Habitacional Medio



Este documento sólo será válido si contiene Sello y Firma del Cajero.  
Elaboró: MARICELA MALPICA ESPINOZA. 2026-02-20T09:59:33  
CONTRIBUYENTE



**DIRECCIÓN DE  
DESARROLLO URBANO**



|               |                                       |
|---------------|---------------------------------------|
| DEPENDENCIA:  | <u>PRESIDENCIA MUNICIPAL</u>          |
| DEPARTAMENTO: | <u>DIRECCIÓN DE DESARROLLO URBANO</u> |
| No. LICENCIA: | <u>445</u>                            |
| EXPEDIENTE:   | <u>172/2026</u>                       |

**ASUNTO: CONSTANCIA DE REGISTRO DE PLANO**

**PROPIETARIO  
PRESENTE**

COMO LO MANIFIESTA EN SU SOLICITUD DE FECHA 3 DE FEBRERO DE LOS CORRIENTES, Y HABIÉNDOSE CUBIERTO EL PAGO CORRESPONDIENTE EN LA TESORERIA MUNICIPAL DE ACUERDO A LA BOLETA NÚMERO CA-1270 COMUNICO A USTED QUE LA DIRECCION DE OBRAS PUBLICAS Y LA COORDINACION DE DESARROLLO URBANO DE ESTA ADSCRIPCIÓN LE CONCEDEN AL PREDIO CON CLAVE CATASTRAL NO. 02-192-001-01-027-005-00-000-2 EL REGISTRO DE PLANO NO. 445, QUE CONSTA DE PLANOS ELABORADOS Y RUBRICADOS POR EL PERITO RESPONSABLE DE OBRA ING. ALBERTO HERNANDEZ REYES QUIEN DEBERÁ VERIFICAR EN TODO MOMENTO QUE LA CONSTRUCCIÓN SE REALICE DE ACUERDO CON LO MANIFESTADO EN EL PROYECTO AUTORIZADO.

EL PRESENTE REGISTRO DE PLANO SE OTORGA DE CONFORMIDAD CON LOS ARTICULOS 60 AL 69, DEL REGLAMENTO QUE REGULA LAS CONSTRUCCIONES PUBLICAS Y PRIVADAS DEL ESTADO DE VERACRUZ.

**ATENTAMENTE**  
**SUFRAGIO EFECTIVO NO REELECCIÓN**  
A 20 DE FEBRERO DE 2026  
DIRECTOR DE DESARROLLO URBANO

ARO. IRAD ANGELES MENDOZA





**MUNICIPIO DE TUXPAN**

RFC: MTU850101H8A

Régimen Fiscal: 603 - Personas Morales con Fines no Lucrativos

Método de Pago: 01 - Efectivo



**AA6**

Folio: CA-1271

Receptor:

Domicilio:

NOIDENTIFICACION  
610902

DESCRIPCION  
Otros aprovechamientos - Diversos aprovechamientos

Importe Total: \$ 675.00 (SEISCIENTOS SETENTA Y CINCO PESOS 00/100 MXN)

Pago de Otros aprovechamientos - Diversos aprovechamientos VENTA DE BITACORA DE OBRA NUM DE  
TRAMITE 172 (DU)

IMPORTE  
675.00  
TOTAL: \$ 675.00



20 FEB 2023

**PAGADO**  
OBRA NUM DE TRAMITE 172 (DU)

Este documento sólo será válido si contiene Sello y Firma del Cajero.  
Elaboró: MARICELA MALPICA ESPINOZA. 2026-02-20T10:00:35  
CONTRIBUYENTE

**FORMATO DE PAGO**

| DATOS DEL PROPIETARIO/REPRESENTANTE LEGAL |  |             |              |         |        |       |       |      |    |
|---|--|-------------|--------------|---------|--------|-------|-------|------|----|
| NÚMERO DE TRÁMITE                         | 172  |             |              |         |        |       |       |      |    |
| NOMBRE/RAZÓN SOCIAL                       | _____  |             |              |         |        |       |       |      |    |
| DOMICILIO FISCAL                          | _____ RFC _____                                      |             |              |         |        |       |       |      |    |
| DATOS DEL PREDIO/INMUEBLE                 |  |             |              |         |        |       |       |      |    |
| CALLE                                     | _____  | NÚMERO      | _____        |         |        |       |       |      |    |
| COLONIA                                   | _____  | LOCALIDAD   | TUXPAN, VER. |         |        |       |       |      |    |
| CLAVE CATASTRAL                           | 02-192-001-01-027-005-00-000-2                       |             |              |         |        |       |       |      |    |
|   | ZONA   | MPIO        | LOC          | REG     | MANZ   | LOTE  | NIVEL | DPTO | DV |
| TIPO DE TRÁMITE                           | ALINEAMIENTO, No. OF., LIC. DE CONST., REG. DE PLANO |             |              |         |        |       |       |      |    |
| TIPO DE CONSTRUCCIÓN                      | CONSTRUCCION CASA-HABITACION                         |             |              |         |        |       |       |      |    |
| SUPERFICIE DE CONSTRUCCIÓN                | 215.75   | 0.00        | 0.00         | 0.00    | 215.75 |       |       |      |    |
|   | NIVEL  | PLANTA BAJA | PRIMERO      | SEGUNDO | TERCER | TOTAL |       |      |    |

|                       | CANTIDAD | UNIDAD   | TARIFA EN UMA | SUBTOTAL   | 15% ADIC | TOTAL      |
|-----------------------|----------|----------|---------------|------------|----------|------------|
| ALINEAMIENTO 12.50    | 0.00     | M. L.    | 4.00          | \$469.24   | \$70.39  | \$539.63   |
| NÚMERO OFICIAL        | UNO      |          | 3.00          | \$351.93   | \$52.79  | \$404.72   |
| LIC. CONSTRUCCIÓN     | 215.75   | M2       | 19.00         | \$2,228.89 | \$334.33 | \$2,563.22 |
| REGISTRO DE PLANO     | CUATRO   | PZA      | 20.00         | \$2,346.20 | \$351.93 | \$2,698.13 |
| BARDA                 |          |          |               |            |          | \$0.00     |
| DEPÓSITO DE AGUA      |          |          |               |            |          | \$0.00     |
| TANQUE ALMAC.         |          |          |               |            |          | \$0.00     |
| ANTENA/ESPECTACULAR   |          |          |               |            |          | \$0.00     |
| DEMOLICIÓN            |          |          |               |            |          | \$0.00     |
| LIC. USO DE SUELO     |          |          |               |            |          | \$0.00     |
| CAMBIO USO DE SUELO   |          |          |               |            |          | \$0.00     |
| SUBDIVISIÓN/FUSIÓN    |          |          |               |            |          | \$0.00     |
| USO DE LA VÍA PÚBLICA |          |          |               |            |          | \$0.00     |
| LIC. DE ANUNCIO       |          |          |               |            |          | \$0.00     |
| ANUNCIO TEMPORAL      |          |          |               |            |          | \$0.00     |
| CONSTANCIA            |          |          |               |            |          | \$0.00     |
| OTROS                 | 1.00     | BITACORA |               |            |          | \$675.00   |

FECHA DE ELABORACIÓN 11 DE FEBRERO DE 2026  
FECHA LÍMITE DE PAGO 11 DE MARZO DE 2026

|              |    |            |
|--------------|----|------------|
| SUBTOTAL     | \$ | \$6,880.70 |
| NOTIFICACIÓN | \$ | \$0.00     |
| MULTA        | \$ | \$0.00     |
| TOTAL        | \$ | \$6,880.70 |

**FIRMA DE AUTORIZACIÓN**

**FIRMA DEL SOLICITANTE**

CON FUNDAMENTO EN LA LEY DE INGRESOS DEL MUNICIPIO DE TUXPAN DEL ESTADO DE VERACRUZ DE IGNACIO DE LA LLAVE

**¡Hagamos las cosas BIEN!**



2012



**FORMATO DE SOLICITUD DE TRÁMITE**

3 febrero 2026  
FECHA DE INGRESO

00172 -  
NÚMERO DE TRÁMITE

**DATOS DEL PROPIETARIO/REPRESENTANTE LEGAL**

NOMBRE/RAZÓN SOCIAL \_\_\_\_\_  
DOMICILIO PARA RECIBIR NOTIFICACIONES \_\_\_\_\_  
TEL: \_\_\_\_\_

**DATOS DEL PREDIO/INMUEBLE**

CALLE \_\_\_\_\_ NÚMERO \_\_\_\_\_  
COLONIA \_\_\_\_\_ LOCALIDAD \_\_\_\_\_  
CLAVE CATASTRAL 02 192 001 01 027 005 00 000 2 SUPERFICIE DEL PREDIO M2 \_\_\_\_\_  
ZONA MPIO. LOC. REG. MANZ. LOTE NIVEL DEPTO. DV.

**TIPO DE TRAMITE**

ALINEAMIENTO 12-50 ML \_\_\_\_\_ ML \_\_\_\_\_ ML \_\_\_\_\_  
 NÚMERO OFICIAL

**CONSTRUCCIÓN/DEMOLICIÓN**

TIPO DE CONSTRUCCIÓN Planta-Hyb

OBRA NUEVA PLANTA BAJA 215.75 M2  
 AMPLIACIÓN 1ER NIVEL \_\_\_\_\_ M2  
 REGULARIZACIÓN 2DO NIVEL \_\_\_\_\_ M2  
 REMODELACIÓN 3ER NIVEL \_\_\_\_\_ M2  
 DEMOLICIÓN 4TO NIVEL \_\_\_\_\_ M2  
 RÉG. DE CONDOMINIO TOTAL \_\_\_\_\_ M2

Número de Unidades Privativas \_\_\_\_\_

REGISTRO DE PLANOS 4 PERITO: Ing. Roberto M. de Regal ORIGINAL 8 COPIAS \_\_\_\_\_ PIEZAS 8 PZ

BARDA \_\_\_\_\_ ML \_\_\_\_\_ ML \_\_\_\_\_ ML \_\_\_\_\_

COLINDANCIA \_\_\_\_\_

DEPÓSITO DE AGUA \_\_\_\_\_ M3/LITROS \_\_\_\_\_ M3/LITROS

TANQUE ALMAC. RESIDUOS PELIGROSOS \_\_\_\_\_ M3/LITROS

ANTENAS TELECOM./ANUNCIOS ESPECTACULARES \_\_\_\_\_ ML \_\_\_\_\_

OTROS \_\_\_\_\_

**FUSIÓN/SUBDIVISIÓN/LOTIFICACIÓN**

FUSIÓN \_\_\_\_\_ M2 \_\_\_\_\_ LOTES

SUBDIVISIÓN \_\_\_\_\_ M2 \_\_\_\_\_ LOTES

LOTIFICACIÓN \_\_\_\_\_ M2 \_\_\_\_\_ LOTES

**CONSTANCIAS Y OTROS PERMISOS**

CONSTANCIA DE ZONIFICACIÓN \_\_\_\_\_ PERMISO TEMPORAL DE ANUNCIOS \_\_\_\_\_

CAMBIO DE USO DE SUELO \_\_\_\_\_ LICENCIA DE ANUNCIO FIJO \_\_\_\_\_

LICENCIA DE USO DE SUELO \_\_\_\_\_ REGISTRO DE P.R.O. \_\_\_\_\_

CONSTANCIA DE USO DE SUELO \_\_\_\_\_ TERMINACION DE OBRA \_\_\_\_\_ M2 \_\_\_\_\_

CORTE DE PAVIMENTO \_\_\_\_\_ M2 USO DE VIA PUBLICA \_\_\_\_\_ M2 \_\_\_\_\_ DIAS

OTROS \_\_\_\_\_

**DOCUMENTACIÓN ENTREGADA**

ESCRITURA O EQUIVALENTE  
 BOLETA PREDIAL DEL AÑO EN CURSO  
 IDENTIFICACIÓN DEL PROPIETARIO/REPRESENTANTE  
 RECIBO DE PAGO DE AGUA Y DRENAJE  
 LICENCIAS ANTERIORES  
 OTRA memoria de calculo orig. iop.  
 NOTIFICACIONES  
CROQUIS  ORIGINAL  COPIAS

*per calle insurgentes una condra antes del oxo hacia abaso mano derecha en el predio hay una casa rust: ca de blox con lamina de albero y unpozo*



CROQUIS DE LOCALIZACIÓN

FECHA DE CITA CON INSPECTOR \_\_\_\_\_ FECHA DE ORDEN DE PAGO 20/Feb/26

*[Signature]*  
NOMBRE Y FIRMA DE QUIÉN TRAMITA

*[Signature]*  
NOMBRE Y FIRMA DE QUIÉN RECIBE



**VERIFICACIÓN**

FECHA DE PRACTICADO 04/01/2016

NOMBRE DEL INSPECTOR \_\_\_\_\_

**ACCESO PRINCIPAL**



BANQUETA 2.20 / 1.20 MTS

ARROYO DE CALLE 9.00 MTS

SECCION DE CALLE 12.40 MTS

CALLE \_\_\_\_\_

FRENTE DEL PREDIO 12.50 MTS

COLONIA \_\_\_\_\_

NO OFICIAL 3

EL PARAMETRO DE LA CONSTRUCCIÓN DEBERA LOCALIZARSE A UNA DISTANCIA DE 2.20 MTS MEDIDOS A PARTIR DEL FILO EXTERIOR DE LA GUARNICION HACIA EL PREDIO DE SU PROPIEDAD.

**ACCESO SECUNDARIO**



BANQUETA \_\_\_\_\_ MTS

ARROYO DE CALLE \_\_\_\_\_ MTS

SECCION DE CALLE \_\_\_\_\_ MTS

CALLE \_\_\_\_\_

FRENTE DEL PREDIO \_\_\_\_\_ MTS

COLONIA \_\_\_\_\_

NO OFICIAL \_\_\_\_\_

EL PARAMETRO DE LA CONSTRUCCIÓN DEBERA LOCALIZARSE A UNA DISTANCIA DE \_\_\_\_\_ MTS MEDIDOS A PARTIR DEL FILO EXTERIOR DE LA GUARNICION HACIA EL PREDIO DE SU PROPIEDAD.

EXISTE CONSTRUCCIÓN ANTERIOR APROXIMADO CARACTERÍSTICAS Y No DE PIEZAS

SI  NO

ANTIGÜEDAD \_\_\_\_\_  
USO DEL PREDIO \_\_\_\_\_

**SERVICIOS**

- HABITACIONAL
- COMERCIAL
- INDUSTRIAL
- AGROPECUARIO
- DE SERVICIOS

TIPO \_\_\_\_\_

- AGUA POTABLE
- DRENAJE
- ELECTRICIDAD
- BANQUETA
- PAVIMENTACIÓN


| SI                                  | NO                       |
|-------------------------------------|--------------------------|
| <input checked="" type="checkbox"/> | <input type="checkbox"/> |
| <input checked="" type="checkbox"/> | <input type="checkbox"/> |
| <input checked="" type="checkbox"/> | <input type="checkbox"/> |
| <input checked="" type="checkbox"/> | <input type="checkbox"/> |
| <input checked="" type="checkbox"/> | <input type="checkbox"/> |

EXISTEN FACTORES DE RIESGO:

CERROS  ZANJAS O DRENES

DUCTOS  OTROS \_\_\_\_\_

OBSERVACIONES:  
Existe en el predio una construcción de uso habitacional de un nivel



FIRMA DEL INSPECTOR

DIRECTOR DE DESARROLLO URBANO



**RECIBO DEL IMPUESTO PREDIAL MUNICIPAL**

FECHA DE COBRO:  
05/01/2026 11:17:58 a. m.

TUXPAN

| CLAVE CATASTRAL |            |            | CONDOMINIO |       |            |
|-----------------|------------|------------|------------|-------|------------|
| ZONA            | MPIO. LOC. | REG. MANZ. | LOTE       | NIVEL | DEPTO D.V. |
| 02              | 192        | 001        | 01         | 027   | 000 000 2  |

| TIPO DE PREDIO  |  | PERIODO        |
|-----------------|--|----------------|
| URB. CAT. CONST |  | 1 y 2 del 2026 |

NOMBRE DEL CONTRIBUYENTE

COLONIA

\$ 304688

UBICACION DEL PREDIO

CON EL DESCUENTO DEL 20% POR EL PAGO ANUAL DURANTE EL MES DE ENERO, CONFORME AL ARTICULO 118 SEGUNDO PARRAFO DEL CODIGO HACENDARIO MUNICIPAL.

| BASE DEL IMPUESTO     | IMPUESTO | ADICIONAL     |
|-----------------------|----------|---------------|
| \$ 304688             | \$ 372   | \$ 37.2       |
| A PAGAR CON DESCUENTO | RECARGOS | MULTA         |
| \$ 327.36             | \$ 0     | \$ 0          |
| A PAGAR SIN DESCUENTO |          | TOTAL A PAGAR |
| \$ 327.36             |          | \$ 577.17     |

Kateryne Carrasco G.

NUM. DE CAJERO

7

NOMBRE DEL CAJERO

SERVICIO DE RECOLECCION DE BASURA: 249.81

~ ORIGINAL CONTRIBUYENTE ~