



MUNICIPIO DE TUXPAN
RFC: MTU850101H8A



Folio: AC-958

Receptor:



603
Método de Pago: 02 - Cheque nominativo, BBVA, 3151

CANTIDA UNIDA	NOIDENTIFICA	DESCRIPCION	VALORUNITARI	IMPORTE
1	N/A	Pago de Derechos por anuncios comerciales y publi	2,346.20	2,346.20
1	N/A	190105 011814 Contribucion Adicional Sobre Derec	351.93	351.93
TOTAL:				\$ 2,698.13

Pago de Derechos por anuncios comerciales y publicidad - Licencia Anual para la Colocacion de Anuncio Estructural Fijo Comercial CANTIDAD 2.00PZA UMA 20.00 UMA 200


Importe Total: \$ 2,698.13 (DOS MIL SEISCIENTOS NOVENTA Y OCHO PESOS 13/100 MXN)

Este documento sólo será válido si contiene Sello y Firma del Cajero.
Elaboró: INÉS DEL CARMEN MALDONADO A., 2026-02-13T12:35:15
CONTRIBUYENTE





**DIRECCIÓN DE
DESARROLLO URBANO**



DEPENDENCIA:	<u>PRESIDENCIA MUNICIPAL</u>
DEPARTAMENTO:	<u>DIRECCIÓN DE DESARROLLO URBANO</u>
No. LICENCIA:	<u>321</u>
EXPEDIENTE:	<u>200/2026</u>

ASUNTO: LICENCIA DE ANUNCIO.

PRESENTE

COMO LO MANIFIESTA EN SU SOLICITUD DE FECHA 6 DE FEBRERO DE LOS CORRIENTES, Y HABIÉNDOSE CUBIERTO EL PAGO CORRESPONDIENTE EN LA TESORERIA MUNICIPAL DE ACUERDO A LA BOLETA NÚMERO AC-958 COMUNICO A USTED QUE LA DIRECCION DE OBRAS PUBLICAS Y DESARROLLO URBANO LE CONCEDE LA LICENCIA PARA LA COLOCACION DE 2 (DOS) ANUNCIOS EN EL INMUBLE UBICADO EN LA AV. DE ESTA CIUDAD DE TUXPAN, VER., CON LAS SIGUIENTES CARACTERISTICAS:

- ANUNCIO LUMINOSO A BASE DE LUZ NEON BLANCO CON INSTALACION ELECTRICA OCULTA, EN LETRAS INDIVIDUALES DE BLOQUE CON PERALTE DE 7 CM COLOCADAS SOBRE CORNISA DE TABLARROCA PINTADA EN AZUL TELCEL, CON MEDIDAS DE 2.36 MTS DE LARGO POR 0.46 MTS DE ANCHO, Y LEYENDA "TELCEL".
- ANUNCIO LUMINOSO A BASE DE LUZ NEON BLANCO CON INSTALACION ELECTRICA OCULTA, EN LETRAS INDIVIDUALES DE BLOQUE CON PERALTE DE 7 CM COLOCADAS SOBRE CORNISA DE TABLARROCA PINTADA EN AZUL TELCEL, CON MEDIDAS DE 5.61 MTS DE LARGO POR 0.22 MTS DE ANCHO, Y LEYENDA "CENTRO DE ATENCION A CLIENTES".

LA PRESENTE LICENCIA TIENE UNA VIGENCIA DE 12 (DOCE) MESES Y SE OTORGA DE CONFORMIDAD CON LO DISPUESTO POR EL REGLAMENTO DE ANUNCIOS COMERCIALES PARA EL MUNICIPIO DE TUXPAN, VER. VIGENTE. EN CASO DE INCUMPLIMIENTO EN LAS DISPOSICIONES DE LA PRESENTE LICENCIA POR ALGUNO DE LOS PUNTOS PREVISTOS EN EL ARTICULO 72 SE HARA ACREEDOR A LAS SANCIONES QUE ESTABLECE EL ARTICULO 76 DEL MISMO REGLAMENTO.

ATENTAMENTE
SUFRAGIO EFECTIVO NO REELECCIÓN
A 13 DE FEBRERO DE 2026
DIRECTOR DE DESARROLLO URBANO




ARQ. IRAD ANGELES MENDOZA

FORMATO DE PAGO

DATOS DEL PROPIETARIO/REPRESENTANTE LEGAL

NÚMERO DE TRÁMITE 200
 NOMBRE/RAZÓN SOCIAL _____
 RFC _____
 DOMICILIO FISCAL LAGO ZURICH 245 EDIF. TELCEL, AMPLIACION GRANADA, MIGUEL HIDALGO, CIUDAD DE MEXICO, C. P. 11529

DATOS DEL PREDIO/INMUEBLE

CALLE _____ NÚMERO 2
 COLONIA _____ LOCALIDAD TUXPAN, VER.
 CLAVE CATASTRAL _____
 ZONA MPIO LOC REG MANZ LOTE NIVEL DPTO DV
 TIPO DE TRÁMITE ANUNCIO COMERCIAL FIJO
 TIPO DE CONSTRUCCIÓN _____
 SUPERFICIE DE CONSTRUCCIÓN
 NIVEL PLANTA BAJA PRIMERO SEGUNDO TERCER TOTAL


	CANTIDAD	UNIDAD	TARIFA EN UMA	SUBTOTAL	15% ADIC	TOTAL
ALINEAMIENTO						\$0.00
NÚMERO OFICIAL						\$0.00
LIC. CONSTRUCCIÓN						\$0.00
REGISTRO DE PLANO						\$0.00
BARDA						\$0.00
DEPÓSITO DE AGUA						\$0.00
TANQUE ALMAC.						\$0.00
ANTENA/ESPECTACULAR						\$0.00
DEMOLICIÓN						\$0.00
LIC. USO DE SUELO						\$0.00
CAMBIO USO DE SUELO						\$0.00
SUBDIVISIÓN/FUSIÓN						\$0.00
USO DE LA VÍA PÚBLICA						\$0.00
LIC. DE ANUNCIO	2.00	PZA	20.00	\$2,346.20	\$351.93	\$2,698.13
ANUNCIO TEMPORAL						\$0.00
CONSTANCIA						\$0.00
OTROS						\$0.00



FECHA DE ELABORACIÓN 13 DE FEBRERO DE 2026
 FECHA LÍMITE DE PAGO 13 DE MARZO DE 2026

SUBTOTAL	\$	\$2,698.13
NOTIFICACIÓN	\$	\$0.00
MULTA	\$	\$0.00
TOTAL	\$	\$2,698.13


FIRMA DE AUTORIZACIÓN
 CON FUNDAMENTO EN LA LEY DE INGRESOS DEL MUNICIPIO DE TUXPAN DEL ESTADO DE VERACRUZ DE IGNACIO DE LA LLAVE


FIRMA DEL SOLICITANTE



VERIFICACIÓN

FECHA DE PRACTICADO 9/Feb/2020 NOMBRE DEL INSPECTOR _____

ACCESO PRINCIPAL

BANQUETA _____ MTS
ARROYO DE CALLE _____ MTS
SECCION DE CALLE _____ MTS
CALLE _____ FRENTE DEL PREDIO _____ MTS
COLONIA _____ NO OFICIAL _____

EL PARAMETRO DE LA CONSTRUCCIÓN DEBERA LOCALIZARSE A UNA DISTANCIA DE _____ MTS MEDIDOS A PARTIR DEL FILO EXTERIOR DE LA GUARNICION HACIA EL PREDIO DE SU PROPIEDAD.

ACCESO SECUNDARIO

BANQUETA _____ MTS
ARROYO DE CALLE _____ MTS
SECCION DE CALLE _____ MTS
CALLE _____ FRENTE DEL PREDIO _____ MTS
COLONIA _____ NO OFICIAL _____

EL PARAMETRO DE LA CONSTRUCCIÓN DEBERA LOCALIZARSE A UNA DISTANCIA DE _____ MTS MEDIDOS A PARTIR DEL FILO EXTERIOR DE LA GUARNICION HACIA EL PREDIO DE SU PROPIEDAD.

EXISTE CONSTRUCCIÓN ANTERIOR APROXIMADO CARACTERÍSTICAS Y No DE PIEZAS
SI NO _____

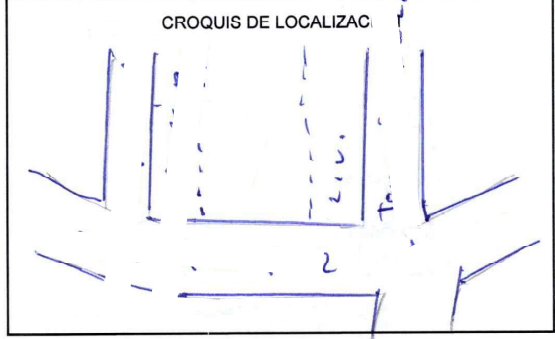
ANTIGÜEDAD _____ SERVICIOS

USO DEL PREDIO _____

HABITACIONAL <input type="checkbox"/>	TIPO _____	AGUA POTABLE <input checked="" type="checkbox"/>	SI	NO
COMERCIAL <input checked="" type="checkbox"/>		DRENAJE <input type="checkbox"/>	<input checked="" type="checkbox"/>	<input type="checkbox"/>
INDUSTRIAL <input type="checkbox"/>		ELECTRICIDAD <input type="checkbox"/>	<input checked="" type="checkbox"/>	<input type="checkbox"/>
AGROPECUARIO <input type="checkbox"/>		BANQUETA <input type="checkbox"/>	<input checked="" type="checkbox"/>	<input type="checkbox"/>
DE SERVICIOS <input type="checkbox"/>		PAVIMENTACIÓN <input type="checkbox"/>	<input checked="" type="checkbox"/>	<input type="checkbox"/>

EXISTEN FACTORES DE RIESGO:
CERROS ZANJAS O DRENES DUCTOS OTROS _____

OBSERVACIONES:
Anuncios en Interior Local TELCEL.
Anuncios conforme a fotos y constancias presentadas en expediente.



FIRMA DEL INSPECTOR

DIRECTOR DE DESARROLLO URBANO