



MUNICIPIO DE TUXPAN

RFC: MTU850101H8A

Régimen Fiscal: 603 - Personas Morales con Fines no Lucrativos

Método de Pago: 01 - Efectivo



212
A71

Folio: CA-1349

Receptor: |

Domicilio: |

NO IDENTIFICACION

430201

190105

DESCRIPCION

Derechos por obras materiales - Alineamiento de predios. De mas de 10 Hasta 50 ML - De Uso Habitaci

Contribucion adicional sobre ingresos municipales - Sobre derechos

IMPORTE

469.24

70.39

TOTAL: \$ 539.63

Importe Total: \$ 539.63 (QUINIENTOS TREINTA Y NUEVE PESOS 63/100 MXN)

Pago de Derechos por obras materiales - Alineamiento de predios. De mas de 10 Hasta 50 ML - De Uso Habitacional Medio



24 FEB 2025

PAGADO

Este documento sólo será válido si contiene Sello y Firma del Cajero.
Elaboró: MARICELA MALPICA ESPINOZA. 2026-02-24T10:16:19
CONTRIBUYENTE



MUNICIPIO DE TUXPAN

RFC: MTU850101H8A

Régimen Fiscal: 603 - Personas Morales con Fines no Lucrativos

Método de Pago: 01 - Efectivo



ATS

Folio: CA-1353

Receptor:

Domicilio:

NOIDENTIFICACION

61020104

DESCRIPCION

Multas administrativas - Multas al reglamento de construcciones

IMPORTE

1,483.97

TOTAL: \$ 1,483.97

Importe Total: \$ 1,483.97 (UN MIL CUATROCIENTOS OCHENTA Y TRES PESOS 97/100 MXN)

Pago de Multas administrativas - Multas al reglamento de construcciones (DESARROLLO URBANO)



24 FEB 2023

PAGADO

Este documento sólo será válido si contiene Sello y Firma del Cajero.
Elaboró: MARICELA MALPICA ESPINOZA. 2026-02-24T10:19:07
CONTRIBUYENTE



MUNICIPIO DE TUXPAN

RFC: MTU850101H8A

Régimen Fiscal: 603 - Personas Morales con Fines no Lucrativos

Método de Pago: 01 - Efectivo



A12
Folio: CA-1350

Receptor:

Domicilio:

NOIDENTIFICACION

430202
190105

DESCRIPCION

Derechos por obras materiales - Asignacion de numero oficial e inspeccion de predios de Uso Habitacional
Contribucion adicional sobre ingresos municipales - Sobre derechos

IMPORTE
351.93
52.79

TOTAL: \$ 404.72

Importe Total: \$ 404.72 (CUATROCIENTOS CUATRO PESOS 72/100 MXN)

Pago de Derechos por obras materiales - Asignacion de numero oficial e inspeccion de predios de Uso Habitacional Medio



24 FEB 2023

PAGAR

Este documento sólo será válido si contiene Sello y Firma del Cajero.
Elaboró: MARICELA MALFICA ESPINOZA. 2026-02-24T10:16:49
CONTRIBUYENTE



MUNICIPIO DE TUXPAN

RFC: MTU850101H8A

Régimen Fiscal: 603 - Personas Morales con Fines no Lucrativos

Método de Pago: 01 - Efectivo



A73

Folio: CA-1351

Receptor: (

Domicilio:

NO IDENTIFICACION

430203

190105

DESCRIPCION

Derechos por obras materiales - Por Licencia de Construcción o Ampliación, Uso Habitacional Medio, d
Contribución adicional sobre ingresos municipales - Sobre derechos

IMPORTE

1,290.41

193.56

TOTAL: \$ 1,483.97

Importe Total: \$ 1,483.97 (UN MIL CUATROCIENTOS OCHENTA Y TRES PESOS 97/100 MXN)

Pago de Derechos por obras materiales - Por Licencia de Construcción o Ampliación, Uso Habitacional Medio, de
más de 80 a 100



24 FEB 2025

PAGADO

Este documento sólo será válido si contiene Sello y Firma del Cajero.
Elaboró: MARICELA MALPICA ESPINOZA. 2026-02-24T10:17:37
CONTRIBUYENTE



MUNICIPIO DE TUXPAN

RFC: MTU850101H8A

Régimen Fiscal: 603 - Personas Morales con Fines no Lucrativos

Método de Pago: 01 - Efectivo



A7A

Folio: CA-1352

Receptor:

Domicilio:

NOIDENTIFICACION

430205
190105

DESCRIPCION

Derechos por obras materiales - Registro, estudio y aprobacion de planos y proyectos de construccion.
Contribucion adicional sobre ingresos municipales - Sobre derechos

IMPORTE

586.55
87.98

TOTAL: \$ 674.53

Importe Total: \$ 674.53 (SEISCIENTOS SETENTA Y CUATRO PESOS 53/100 MXN)

Pago de Derechos por obras materiales - Registro, estudio y aprobacion de planos y proyectos de construccion, remodelacion o ampliacion, si el terreno es de Uso Habitacional Medio



24 FEB 2023

PAGADO

Este documento sólo será válido si contiene Sello y Firma del Cajero.
Elaboró: MARICELA MALPICA ESPINOZA, 2026-02-24T10:18:24
CONTRIBUYENTE

DEPENDENCIA: PRESIDENCIA MUNICIPAL
DEPARTAMENTO: DIRECCIÓN DE DESARROLLO URBANO
No. LICENCIA: 471
EXPEDIENTE: 212/2026

ASUNTO: ALINEAMIENTO OFICIAL

**PROPIETARIO
PRESENTE**

COMO LO MANIFIESTA EN SU SOLICITUD DE FECHA 9 DE FEBRERO DE LOS CORRIENTES, Y HABIÉNDOSE CUBIERTO EL PAGO CORRESPONDIENTE EN LA TESORERIA MUNICIPAL DE ACUERDO A LA BOLETA NÚMERO CA-1349 ANEXO A LA PRESENTE EL DICTAMEN DE ALINEAMIENTO EMITIDO POR LA DIRRECCION DE DESARROLLO URBANO DE ESTA ADSCRIPCIÓN RESPECTO DEL PREDIO QUE SE DESCRIBE CON:

CLAVE CATASTRAL No: 02-192-001-00-008-899-00-000-9

CALLE: _____

DE LA COL. _____

LOCALIDAD: _____

INDICÁNDOLE QUE DEBERÁ APEGARSE A LAS INDICACIONES QUE EL MISMO CONTIENE; Y DEBERÁ SATISFACER LO ESTIPULADO POR LOS ARTÍCULOS 34 Y 35 DEL REGLAMENTO QUE REGULA LAS CONSTRUCCIONES PÚBLICAS Y PRIVADAS DEL ESTADO DE VERACRUZ.

ATENTAMENTE
SUFRAGIO EFECTIVO NO REELECCIÓN
A 18 DE FEBRERO DE 2026
DIRECTOR DE DESARROLLO URBANO


ARQ. IRAD ANGELES MENDOZA



ASUNTO: DICTAMEN DE ALINEAMIENTO

PROPIETARIO

PRESENTE

ALINEAMIENTO No.

471

UBICADO EN:

FECHA DE PRACTICADO:

16 DE FEBRERO DE 2026

FRENTE AL PREDIO

12.50

ML.

BANQUETA:

1.50/1.50

MTS.

ARROYO DE CALLE:

7.00

MTS.

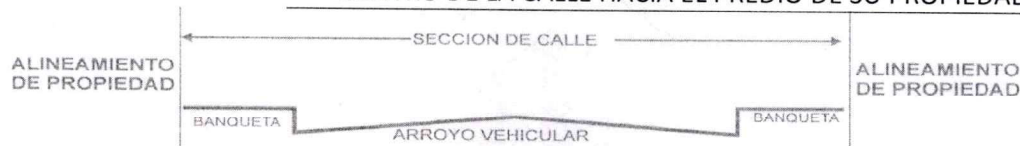
SECCIÓN DE CALLE:

10.00

MTS.

DICTAMEN:

EL PARAMENTO DE LA CONSTRUCCION DEBERA LOCALIZARSE A UNA DISTANCIA MINIMA DE 5.00 MTS MEDIDOS APARTIR DEL CENTRO DE LA CALLE HACIA EL PREDIO DE SU PROPIEDAD



AFECTACIONES Y RESTRICCIONES DE CARÁCTER URBANO, FEDERALES, ESTATALES Y MUNICIPALES:

NINGUNA

SE PROHÍBE ESTRICTAMENTE CONSTRUIR FUERA DE ESTE ALINEAMIENTO, ASI COMO REALIZAR ESCALONES SOBRE EL ÁREA DE LAS BANQUETAS Y ESTAS DEBERAN CONSTRUIRSE AL NIVEL DE LA GUARNICIÓN.

EL PRESENTE ALINEAMIENTO SE OTORGA CON UNA **VIGENCIA DE 1 AÑO**, Y DE ACUERDO A LO ESTIPULADO EN LOS ARTÍCULOS 34 Y 35, Y SU ALTERACIÓN ES OBJETO DE INFRACCIÓN DE ACUERDO CON LOS ARTÍCULOS 270 Y 271, DEL REGLAMENTO DE LA LEY QUE REGULA LAS CONSTRUCCIONES PUBLICAS Y PRIVADAS DEL ESTADO DE VERACRUZ.

ATENTAMENTE


SUFRAGIO EFECTIVO NO REELECCIÓN

A 24 DE FEBRERO DE 2026

DIRECTOR DE DESARROLLO URBANO

ARQ. IRAD ANGELES MENDOZA





DEPENDENCIA:	<u>PRESIDENCIA MUNICIPAL</u>
DEPARTAMENTO:	<u>DIRECCIÓN DE DESARROLLO URBANO</u>
No. LICENCIA:	<u>472</u>
EXPEDIENTE:	<u>212/2026</u>

ASUNTO: CONSTANCIA DE NUMERO OFICIAL

**PROPIETARIO
PRESENTE**

COMO LO MANIFIESTA EN SU SOLICITUD DE FECHA 9 DE FEBRERO DE LOS CORRIENTES, Y HABIÉNDOSE CUBIERTO EL PAGO CORRESPONDIENTE EN LA TESORERIA MUNICIPAL DE ACUERDO A LA BOLETA NÚMERO CA-1350 COMUNICO A USTED QUE LA DIRECCION DE DESARROLLO URBANO DE ESTA ADSCRIPCIÓN LE CONCEDEN AL PREDIO CON CLAVE CATASTRAL No: 02-192-001-00-008-899-00-000-9 DE ACUERDO AL PLANO REGULADOR EL NÚMERO OFICIAL:

DE LA C. _____

COL. _____

EL PRESENTE NUMERO OFICIAL SE OTORGA CON UNA VIGENCIA DE **UN AÑO** A PARTIR DE LA FECHA DE EXPEDICION DE CONFORMIDAD CON LOS ARTICULOS 33 AL 35 DEL REGLAMENTO QUE REGULA LAS CONSTRUCCIONES PUBLICAS Y PRIVADAS DEL ESTADO DE VERACRUZ.


ATENTAMENTE
SUFRAGIO EFECTIVO NO REELECCIÓN
 A 24 DE FEBRERO DE 2026
DIRECTOR DE DESARROLLO URBANO

ARQ. IRAD ANGELES MENDOZA





**DIRECCIÓN DE
 DESARROLLO URBANO**



DEPENDENCIA: PRESIDENCIA MUNICIPAL
 DEPARTAMENTO: DIRECCIÓN DE DESARROLLO URBANO
 No. LICENCIA: 473
 EXPEDIENTE: 212/2026

ASUNTO: LICENCIA DE CONSTRUCCION


**PROPIETARIO
 PRESENTE**

EN ATENCIÓN A SU SOLICITUD DE FECHA 9 DE FEBRERO DE LOS CORRIENTES, RESPECTO DEL PREDIO DE SU PROPIEDAD CON CLAVE CATASTRAL NO: 02-192-001-00-008-899-00-000-9 Y SUPERFICIE DE: 524.00 M² UBICADO EN C. PROGRESO, CONFORME AL ALINEAMIENTO NO. 471 DE FECHA: 24 DE FEBRERO DE 2025.


LE COMUNICO QUE HABIÉNDOSE CUBIERTO EL PAGO CORRESPONDIENTE EN LA TESORERIA MUNICIPAL DE ACUERDO A LA BOLETA NÚMERO CA-1351 LA DIRECCION DE OBRAS PUBLICAS Y LA COORDINACION DESARROLLO URBANO DE ESTA ADSCRIPCIÓN LE CONCEDE LA PRESENTE LICENCIA DE CONSTRUCCIÓN DE: 86.37 M² EN PLANTA BAJA DE CONSTRUCCION DE CASA-HABITACION. QUE CONSTA DE 6 (SEIS) PZA(S) EN 1 (UNO) NIVEL (S) CON UN TOTAL DE 86.37 M²; DE ACUERDO CON EL PROYECTO AUTORIZADO CON EL REGISTRO No. : 474 QUE CONSTA DE 1 (UNO) PLANO(S) ELABORADOS Y RUBRICADOS POR EL PERITO RESPONSABLE DE OBRA ARQ. JOSE ANTONIO SANTIAGO AVILA QUIEN DEBERÁ EN TODO MOMENTO VERIFICAR QUE LA CONSTRUCCIÓN SE REALICE CONFORME A LO AQUÍ DISPUESTO. ASI MISMO LE INFORMO QUE ESTE DOCUMENTO DEBERÁ ESTAR DISPONIBLE EN LA OBRA, Y DEBERA INFORMAR A ESTA COORDINACION DE LA CONCLUSIÓN DE LOS TRABAJOS DE CONSTRUCCIÓN PARA EL TRAMITE DE LA CONSTANCIA CORRESPONDIENTE.

LA PRESENTE LICENCIA SE OTORGA CON UNA VIGENCIA DE 12 (DOCE) MESES A PARTIR DE SU EMISIÓN, DE CONFORMIDAD CON LO DISPUESTO EN EL REGLAMENTO DE LA LEY QUE REGULA LAS CONSTRUCCIONES PÚBLICAS Y PRIVADAS DEL ESTADO DE VERACRUZ.

ATENTAMENTE
SUFRAGIO EFECTIVO NO REELECCIÓN
 A 24 DE FEBRERO DE 2026
 DIRECTOR DE DESARROLLO URBANO


ARQ. IRAD ANGELES MENDOZA





DEPENDENCIA: PRESIDENCIA MUNICIPAL
DEPARTAMENTO: DIRECCIÓN DE DESARROLLO URBANO
No. LICENCIA: 474
EXPEDIENTE: 212/2026

ASUNTO: CONSTANCIA DE REGISTRO DE PLANO

**PROPIETARIO
PRESENTE**

COMO LO MANIFIESTA EN SU SOLICITUD DE FECHA 9 DE FEBRERO DE LOS CORRIENTES, Y HABIÉNDOSE CUBIERTO EL PAGO CORRESPONDIENTE EN LA TESORERIA MUNICIPAL DE ACUERDO A LA BOLETA NÚMERO CA-1352 COMUNICO A USTED QUE LA DIRECCION DE OBRAS PUBLICAS Y LA COORDINACION DE DESARROLLO URBANO DE ESTA ADSCRIPCIÓN LE CONCEDEN AL PREDIO CON CLAVE CATASTRAL NO. 02-192-001-00-008-899-00-000-9 EL REGISTRO DE PLANO NO. 474, QUE CONSTA DE PLANOS ELABORADOS Y RUBRICADOS POR EL PERITO RESPONSABLE DE OBRA ARQ. JOSE ANTONIO SANTIAGO AVILA QUIEN DEBERÁ VERIFICAR EN TODO MOMENTO QUE LA CONSTRUCCIÓN SE REALICE DE ACUERDO CON LO MANIFESTADO EN EL PROYECTO AUTORIZADO.

EL PRESENTE REGISTRO DE PLANO SE OTORGA DE CONFORMIDAD CON LOS ARTICULOS 60 AL 69, DEL REGLAMENTO QUE REGULA LAS CONSTRUCCIONES PUBLICAS Y PRIVADAS DEL ESTADO DE VERACRUZ.

ATENTAMENTE
SUFRAGIO EFECTIVO NO REELECCIÓN
A 24 DE FEBRERO DE 2026
DIRECTOR DE DESARROLLO URBANO


ARG. IRAD ANGELES MENDOZA



FORMATO DE PAGO

DATOS DEL PROPIETARIO/REPRESENTANTE LEGAL

NÚMERO DE TRÁMITE 212
 NOMBRE/RAZÓN SOCIAL _____
 RFC _____
 DOMICILIO FISCAL _____

DATOS DEL PREDIO/INMUEBLE

CALLE _____ NÚMERO _____
 COLONIA _____ LOCALIDAD TUXPAN, VER.
 CLAVE CATASTRAL 02-192-001-00-008-899-00-000-9
 ZONA MPIO LOC REG MANZ LOTE NIVEL DPTO DV
 TIPO DE TRÁMITE ALINEAMIENTO, NO. OF., LIC. DE CONST., REG. DE PLANO Y T. O.
 TIPO DE CONSTRUCCIÓN REGULARIZACION CASA-HABITACION
 SUPERFICIE DE CONSTRUCCIÓN
 NIVEL PLANTA BAJA PRIMERO SEGUNDO TERCER TOTAL

	CANTIDAD	UNIDAD	TARIFA EN UMA	SUBTOTAL	15% ADIC	TOTAL
ALINEAMIENTO 21.50	0.00	M. L.	4.00	\$469.24	\$70.39	\$539.63
NÚMERO OFICIAL	UNO		3.00	\$351.93	\$52.79	\$404.72
LIC. CONSTRUCCIÓN	86.37	M2	11.00	\$1,290.41	\$193.56	\$1,483.97
REGISTRO DE PLANO	UNO	PZA	5.00	\$586.55	\$87.98	\$674.53
BARDA						\$0.00
DEPÓSITO DE AGUA						\$0.00
TANQUE ALMAC.						\$0.00
ANTENA/ESPECTACULAR						\$0.00
DEMOLICIÓN						\$0.00
LIC. USO DE SUELO			24 FEB 2026			\$0.00
CAMBIO USO DE SUELO						\$0.00
SUBDIVISIÓN/FUSIÓN						\$0.00
USO DE LA VÍA PÚBLICA						\$0.00
LIC. DE ANUNCIO						\$0.00
ANUNCIO TEMPORAL						\$0.00
CONSTANCIA						\$0.00
OTROS						\$0.00

FECHA DE ELABORACIÓN 20 DE FEBRERO DE 2026
 FECHA LÍMITE DE PAGO 20 DE MARZO DE 2026

SUBTOTAL	\$	\$3,102.85
NOTIFICACIÓN	\$	\$0.00
MULTA	\$	\$1,483.97
TOTAL	\$	\$4,586.82

FIRMA DE AUTORIZACIÓN

FIRMA DEL SOLICITANTE

CON FUNDAMENTO EN LA LEY DE INGRESOS DEL MUNICIPIO DE TUXPAN DEL ESTADO DE VERACRUZ DE IGNACIO DE LA LLAVE

¡Hagamos las cosas BIEN!



TUXPAN
HAGAMOS LAS COSAS BIEN

DIRECCIÓN DE DESARROLLO URBANO



FORMATO DE SOLICITUD DE TRÁMITE

9 Febrero 2026
FECHA DE INGRESO

212 -
NÚMERO DE TRÁMITE

DATOS DEL PROPIETARIO/REPRESENTANTE LEGAL

NOMBRE/RAZÓN SOCIAL _____
DOMICILIO PARA RECIBIR NOTIFICACIONES _____
TEL: 7 _____

DATOS DEL PREDIO/INMUEBLE

CALLE _____ NÚMERO _____
COLONI _____ LOCALIDAD _____
CLAVE CATASTRAL SUPERFICIE DEL PREDIO M2 _____
ZONA MPIO. LOC. REG. MANZ. LOTE NIVEL DEPTO. DV.

TIPO DE TRAMITE

ALINEAMIENTO 21.50 ML _____ ML _____ ML _____
 NÚMERO OFICIAL

CONSTRUCCIÓN/DEMOLICIÓN

TIPO DE CONSTRUCCIÓN Casa - Hab
PLANTA BAJA: 86.37 M2
 OBRA NUEVA
 AMPLIACIÓN
 REGULARIZACIÓN
 REMODELACIÓN
 DEMOLICIÓN
 RÉG. DE CONDOMINIO
TOTAL _____ M2
Número de Unidades Privativas _____

PERITO: Arg. de Arq. Antonio Stgo Avila PIEZAS 6
 REGISTRO DE PLANOS ORIGINAL 2 COPIAS _____ ML
 BARRA _____ ML
 COLINDANCIA _____ ML
 DEPÓSITO DE AGUA _____ M3/LITROS
 TANQUE ALMAC. RESIDUOS PELIGROSOS _____ M3/LITROS
 ANTENAS TELECOM./ANUNCIOS ESPECTACULARES _____ ML
 OTROS _____

FUSIÓN/SUBDIVISIÓN/LOTIFICACIÓN

FUSIÓN _____ M2 _____ LOTES
 SUBDIVISIÓN _____ M2 _____ LOTES
 LOTIFICACIÓN _____ M2 _____ LOTES

CONSTANCIAS Y OTROS PERMISOS

CONSTANCIA DE ZONIFICACIÓN _____ PERMISO TEMPORAL DE ANUNCIOS
 CAMBIO DE USO DE SUELO _____ LICENCIA DE ANUNCIO FIJO
 LICENCIA DE USO DE SUELO _____ REGISTRO DE P.R.O.
 CONSTANCIA DE USO DE SUELO _____ TERMINACION DE OBRA _____ M2
 CORTE DE PAVIMENTO _____ M2 USO DE VIA PUBLICA _____ M2 _____ DIAS
 OTROS _____

DOCUMENTACIÓN ENTREGADA

ESCRITURA O EQUIVALENTE
 BOLETA PREDIAL DEL AÑO EN CURSO
 IDENTIFICACIÓN DEL PROPIETARIO/REPRESENTANTE
 RECIBO DE PAGO DE AGUA Y DRENAJE
 LICENCIAS ANTERIORES
 OTRA _____
 NOTIFICACIONES
CROQUIS ORIGINAL COPIAS

Pasa por el inspector 12/02/26
10:00 am.
16



CROQUIS DE LOCALIZACIÓN

FECHA DE CITA CON INSPECTOR _____ FECHA DE ORDEN DE PAGO 20 Feb 26

NOMBRE Y FIRMA DE QUIÉN TRAMITA _____

NOMBRE Y FIRMA DE QUIÉN RECIBE _____

¡Hagamos las cosas BIEN!

Av. Juárez #20, Zona Centro, 92800 | Tuxpan de Rodríguez Cano, Veracruz.



VERIFICACIÓN

FECHA DE PRACTICADO 16/Feb/2026 NOMBRE DEL INSPECTOR _____

ACCESO PRINCIPAL

Sección de calle: 10.00

Parametro: _____

Banqueta: _____

Arroyo: _____

BANQUETA _____ MTS

ARROYO DE CALLE _____ MTS

SECCION DE CALLE 10.00 MTS

FRENTE DEL PREDIO 21.50 MTS

CALLE _____

COLONIA _____

NO OFICIAL _____

EL PARAMETRO DE LA CONSTRUCCIÓN DEBERA LOCALIZARSE A UNA DISTANCIA DE _____ MTS MEDIDOS A PARTIR DEL FILO EXTERIOR DE LA GUARNICION HACIA EL PREDIO DE SU PROPIEDAD.

ACCESO SECUNDARIO

Sección de calle: _____

Parametro: _____

Banqueta: _____

Arroyo: _____

BANQUETA _____ MTS

ARROYO DE CALLE _____ MTS

SECCION DE CALLE _____ MTS

FRENTE DEL PREDIO _____ MTS

CALLE _____

COLONIA _____

NO OFICIAL _____

EL PARAMETRO DE LA CONSTRUCCIÓN DEBERA LOCALIZARSE A UNA DISTANCIA DE _____ MTS MEDIDOS A PARTIR DEL FILO EXTERIOR DE LA GUARNICION HACIA EL PREDIO DE SU PROPIEDAD.

EXISTE CONSTRUCCIÓN ANTERIOR SI NO APROXIMADO _____ CARACTERÍSTICAS Y No DE PIEZAS _____

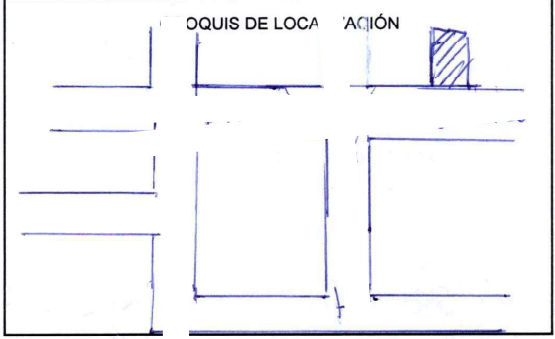
ANTIGÜEDAD _____

USO DEL PREDIO _____

HABITACIONAL <input checked="" type="checkbox"/> COMERCIAL <input type="checkbox"/> INDUSTRIAL <input type="checkbox"/> AGROPECUARIO <input type="checkbox"/> DE SERVICIOS <input type="checkbox"/>	TIPO	AGUA POTABLE <input checked="" type="checkbox"/> DRENAJE <input checked="" type="checkbox"/> ELECTRICIDAD <input checked="" type="checkbox"/> BANQUETA <input type="checkbox"/> PAVIMENTACIÓN <input type="checkbox"/>	SERVICIOS	SI <input checked="" type="checkbox"/> NO <input type="checkbox"/> <input checked="" type="checkbox"/> <input type="checkbox"/> <input checked="" type="checkbox"/> <input type="checkbox"/> <input type="checkbox"/> <input type="checkbox"/> <input type="checkbox"/> <input type="checkbox"/>
---	------	--	-----------	--

EXISTEN FACTORES DE RIESGO:
 CERROS ZANJAS O DRENES DUCTOS OTROS

OBSERVACIONES:
En el predio hay
una casa de 65.00 m2
aprox. que prec-
samente es lo que
gomenta el prop.
en la solicitud de
pusieron 86.00 m2



FIRMA DEL INSPECTOR

DIRECTOR DE DESARROLLO URBANO