



MUNICIPIO DE TUXPAN

RFC: MTU850101H8A

Régimen Fiscal: 603 - Personas Morales con Fines no Lucrativos

Método de Pago: 04 - Tarjeta de crédito



392
Folio: CA-1181

2/A

Receptor:

Domicilio:

NOIDENTIFICACION

430405

190105

DESCRIPCION

Derechos por expedición de certificados y constancias - Constancias Expedidas por Funcionarios o Em

Contribución adicional sobre ingresos municipales - Sobre derechos

IMPORTE

586.55

87.98

TOTAL: \$ 674.53

Importe Total: \$ 674.53 (SEISCIENTOS SETENTA Y CUATRO PESOS 53/100 MXN)


Pago de Derechos por expedición de certificados y constancias - Constancias Expedidas por Funcionarios o Empleados del Municipio CONSTANCIA DE ZONIFICACION



18 FEB 2023

PAGAR

Este documento sólo será válido si contiene Sello y Firma del Cajero.
Elaboró: MARICELA MALPICA ESPINOZA, 2026-02-18T09:54:04
CONTRIBUYENTE



CONSTANCIA DE ZONIFICACIÓN

No. de Expediente	214	Fecha de expedición	13 DE FEBRERO DE 2026
No. de oficio	392		

Presente

En atención a su solicitud de expedición de Constancia de Zonificación del predio ubicado en _____

Calle	No. Of.	Lote/Parcela	Manzana/Zona
		02-192-001-00-006-271-00-000-2	
Colonia	Localidad	Clave catastral	

con superficie de: 31,860.18 m2 de acuerdo al título de propiedad número 10,347 de fecha 20 de marzo de 2024, inscrito en el Registro Público de la Propiedad y del Comercio de la Sexta Zona Registral, certifico que de acuerdo al Programa Municipal de Desarrollo Urbano de Tuxpan, publicado en la Gaceta Oficial del Estado de Veracruz de Ignacio de la Llave número 390 Tomo I de fecha 27 de septiembre de 2024 e inscrito en el Registro Público de la Propiedad y del Comercio de la Sexta Zona Registral, le corresponde la siguiente zonificación:

Normas de Ordenación General

Uso de Suelo	Reserva Habitacional Plazo Largo	Otras N.O.G. aplicables
Densidad	Muy Alta	10. Compatibilidad de Usos de Suelo
C.O.S.	0.7	de acuerdo a la tabla de
C.U.S.	2.25	Compatibilidad
C.A.S.	10% del area libre	
Altura máxima permitida	17.5	
Política de Ordenamiento Territorial	Impulso	


Normas de Ordenación Especifica

- Incentivos de ocupacion de predios baldios (en un periodo no mayor a tres años)
- Incremento de Derechos de Desarrollo (podrá incrementar hasta 15% la superficie de construccion).
- Redistribucion de potencial constructivo (podrá incrementar hasta 1 niveles)

Normas de Ordenación por vialidad

No aplica





Se expide la presente Constancia con fundamento en los Artículos 8 Fracción I incisos a y k, 37 y 78 de la Ley 241 de Desarrollo Urbano, Ordenamiento Territorial y Vivienda del Estado de Veracruz de Ignacio de la Llave, Artículos 38 y 139 de su Reglamento; con vigencia en tanto el Programa Municipal de Desarrollo Urbano no sea modificado y una vez cumplidos todos los requisitos de conformidad con los Artículos 140 y 141 del mismo Reglamento.

ARQ. IRAD ANGELES MENDOZA
DIRECTOR DE DESARROLLO URBANO



FORMATO DE PAGO

DATOS DEL PROPIETARIO/REPRESENTANTE LEGAL

NÚMERO DE TRÁMITE 214

NOMBRE/RAZÓN SOCIAL _____

_____ RFC _____

DOMICILIO FISCAL _____

DATOS DEL PREDIO/INMUEBLE

CALLE _____ NÚMERO _____

COLONIA _____ LOCALIDAD TUXPAN, VER.

CLAVE CATASTRAL _____ 02-192-001-00-006-271-00-000-2

ZONA MPIO LOC REG MANZ LOTE NIVEL DPTO DV

TIPO DE TRÁMITE CONSTANCIA DE ZONIFICACION

TIPO DE CONSTRUCCIÓN _____

SUPERFICIE DE CONSTRUCCIÓN

<input type="checkbox"/>	<input type="checkbox"/>	<input type="checkbox"/>	<input type="checkbox"/>	<input type="checkbox"/>
NIVEL	PLANTA BAJA	PRIMERO	SEGUNDO	TERCER

TOTAL

	CANTIDAD	UNIDAD	TARIFA EN UMA	SUBTOTAL	15% ADIC	TOTAL
ALINEAMIENTO						\$0.00
NÚMERO OFICIAL						\$0.00
LIC. CONSTRUCCIÓN						\$0.00
REGISTRO DE PLANO						\$0.00
BARDA						\$0.00
DEPÓSITO DE AGUA						\$0.00
TANQUE ALMAC.						\$0.00
ANTENA/ESPECTACULAR						\$0.00
DEMOLICIÓN						\$0.00
LIC. USO DE SUELO						\$0.00
CAMBIO USO DE SUELO						\$0.00
SUBDIVISIÓN/FUSIÓN						\$0.00
USO DE LA VÍA PÚBLICA						\$0.00
LIC. DE ANUNCIO						\$0.00
ANUNCIO TEMPORAL						\$0.00
CONSTANCIA ZONIFICACION	1.00		5.00	\$586.55	\$87.98	\$674.53
OTROS						\$0.00

FECHA DE ELABORACIÓN 17 DE FEBRERO DE 2026

FECHA LÍMITE DE PAGO 17 DE MARZO DE 2026

SUBTOTAL	\$	\$674.53
NOTIFICACIÓN	\$	\$0.00
MULTA	\$	\$0.00
TOTAL	\$	\$674.53

FIRMA DE AUTORIZACIÓN

FIRMA DEL SOLICITANTE

CON FUNDAMENTO EN LA LEY DE INGRESOS DEL MUNICIPIO DE TUXPAN DEL ESTADO DE VERACRUZ DE IGNACIO DE LA LLAVE

¡Hagamos las cosas BIEN!



Willy



FORMATO DE SOLICITUD DE TRÁMITE

9 Febrero 2020
FECHA DE INGRESO

00 02 14 -
NÚMERO DE TRÁMITE

DATOS DEL PROPIETARIO/REPRESENTANTE LEGAL

NOMBRE/RAZÓN SOCIAL _____
DOMICILIO PARA RECIBIR NOTIFICACIONES _____
TEL: _____

DATOS DEL PREDIO/INMUEBLE

CALLE _____ NÚMERO _____
COLONIA _____ LOCALIDAD _____
CLAVE CATASTRAL SUPERFICIE DEL PREDIO M2
ZONA MPIO. LOC. REG. MANZ. LOTE NIVEL DEPTO. DV.

TIPO DE TRAMITE

ALINEAMIENTO _____ ML _____ ML _____ ML
 NÚMERO OFICIAL _____

CONSTRUCCIÓN/DEMOLICIÓN

TIPO DE CONSTRUCCIÓN _____

<input type="checkbox"/>	OBRA NUEVA	PLANTA BAJA	M2
<input type="checkbox"/>	AMPLIACIÓN	1ER NIVEL	M2
<input type="checkbox"/>	REGULARIZACIÓN	2DO NIVEL	M2
<input type="checkbox"/>	REMODELACIÓN	3ER NIVEL	M2
<input type="checkbox"/>	DEMOLICIÓN	4TO NIVEL	M2
<input type="checkbox"/>	RÉG. DE CONDOMINIO	TOTAL	M2

Número de Unidades Privativas _____

PERITO: _____ PIEZAS _____

REGISTRO DE PLANOS _____ ORIGINAL _____ COPIAS _____
 BARDA _____ ML _____ ML _____ ML
 COLINDANCIA _____
 DEPÓSITO DE AGUA _____ M3/LITROS
 TANQUE ALMAC. RESIDUOS PELIGROSOS _____ M3/LITROS
 ANTENAS TELECOM./ANUNCIOS ESPECTACULARES _____ ML
 OTROS _____

FUSIÓN/SUBDIVISIÓN/LOTIFICACIÓN

FUSIÓN _____ M2 _____ LOTES
 SUBDIVISIÓN _____ M2 _____ LOTES
 LOTIFICACIÓN _____ M2 _____ LOTES

CONSTANCIAS Y OTROS PERMISOS

CONSTANCIA DE ZONIFICACIÓN 2,860.18 m² PERMISO TEMPORAL DE ANUNCIOS
 CAMBIO DE USO DE SUELO _____ LICENCIA DE ANUNCIO FIJO
 LICENCIA DE USO DE SUELO _____ REGISTRO DE P.R.O.
 CONSTANCIA DE USO DE SUELO _____ TERMINACION DE OBRA _____ M2
 CORTE DE PAVIMENTO _____ M2 USO DE VIA PUBLICA _____ M2 _____ DIAS
 OTROS _____

DOCUMENTACIÓN ENTREGADA

ESCRITURA O EQUIVALENTE
 BOLETA PREDIAL DEL AÑO EN CURSO
 IDENTIFICACIÓN DEL PROPIETARIO/REPRESENTANTE
 RECIBO DE PAGO DE AGUA Y DRENAJE
 LICENCIAS ANTERIORES
 OTRA _____
 NOTIFICACIONES
 CROQUIS ORIGINAL COPIAS



*para dar al inspector 10:00am
13/Feb/20*

CROQUIS DE LOCALIZACIÓN

FECHA DE CITA CON INSPECTOR 13/Feb/20 FECHA DE ORDEN DE PAGO _____

NOMBRE Y FIRMA DE QUIÉN TRAMITA _____

NOMBRE Y FIRMA DE QUIÉN RECIBE _____

¡Hagamos las cosas BIEN!



VERIFICACIÓN

FECHA DE PRACTICADO _____ NOMBRE DEL INSPECTOR _____

ACCESO PRINCIPAL																			
	BANQUETA _____ MTS ARROYO DE CALLE _____ MTS SECCION DE CALLE _____ MTS FRENTE DEL PREDIO _____ MTS NO OFICIAL _____																		
CALLE _____ COLONIA _____																			
EL PARAMETRO DE LA CONSTRUCCIÓN DEBERA LOCALIZARSE A UNA DISTANCIA DE _____ MTS MEDIDOS A PARTIR DEL FILO EXTERIOR DE LA GUARNICION HACIA EL PREDIO DE SU PROPIEDAD.																			
ACCESO SECUNDARIO																			
	BANQUETA _____ MTS ARROYO DE CALLE _____ MTS SECCION DE CALLE _____ MTS FRENTE DEL PREDIO _____ MTS NO OFICIAL _____																		
CALLE _____ COLONIA _____																			
EL PARAMETRO DE LA CONSTRUCCIÓN DEBERA LOCALIZARSE A UNA DISTANCIA DE _____ MTS MEDIDOS A PARTIR DEL FILO EXTERIOR DE LA GUARNICION HACIA EL PREDIO DE SU PROPIEDAD.																			
EXISTE CONSTRUCCIÓN ANTERIOR APROXIMADO CARACTERÍSTICAS Y No DE PIEZAS SI <input type="checkbox"/> NO <input type="checkbox"/> _____																			
ANTIGÜEDAD _____ USO DEL PREDIO _____	SERVICIOS <table style="margin-left: auto; margin-right: auto;"> <tr> <td></td> <td style="text-align: center;">SI</td> <td style="text-align: center;">NO</td> </tr> <tr> <td>HABITACIONAL</td> <td style="text-align: center;"><input type="checkbox"/></td> <td style="text-align: center;"><input type="checkbox"/></td> </tr> <tr> <td>COMERCIAL</td> <td style="text-align: center;"><input type="checkbox"/></td> <td style="text-align: center;"><input type="checkbox"/></td> </tr> <tr> <td>INDUSTRIAL</td> <td style="text-align: center;"><input type="checkbox"/></td> <td style="text-align: center;"><input type="checkbox"/></td> </tr> <tr> <td>AGROPECUARIO</td> <td style="text-align: center;"><input type="checkbox"/></td> <td style="text-align: center;"><input type="checkbox"/></td> </tr> <tr> <td>DE SERVICIOS</td> <td style="text-align: center;"><input type="checkbox"/></td> <td style="text-align: center;"><input type="checkbox"/></td> </tr> </table>		SI	NO	HABITACIONAL	<input type="checkbox"/>	<input type="checkbox"/>	COMERCIAL	<input type="checkbox"/>	<input type="checkbox"/>	INDUSTRIAL	<input type="checkbox"/>	<input type="checkbox"/>	AGROPECUARIO	<input type="checkbox"/>	<input type="checkbox"/>	DE SERVICIOS	<input type="checkbox"/>	<input type="checkbox"/>
	SI	NO																	
HABITACIONAL	<input type="checkbox"/>	<input type="checkbox"/>																	
COMERCIAL	<input type="checkbox"/>	<input type="checkbox"/>																	
INDUSTRIAL	<input type="checkbox"/>	<input type="checkbox"/>																	
AGROPECUARIO	<input type="checkbox"/>	<input type="checkbox"/>																	
DE SERVICIOS	<input type="checkbox"/>	<input type="checkbox"/>																	
TIPO _____	AGUA POTABLE <input type="checkbox"/> DRENAJE <input type="checkbox"/> ELECTRICIDAD <input type="checkbox"/> BANQUETA <input type="checkbox"/> PAVIMENTACIÓN <input type="checkbox"/>																		
EXISTEN FACTORES DE RIESGO: CERROS <input type="checkbox"/> ZANJAS O DRENES <input type="checkbox"/> DUCTOS <input type="checkbox"/> OTROS _____																			
OBSERVACIONES: _____ _____ _____ _____ _____ _____ _____	CROQUIS DE LOCALIZACIÓN _____ _____ _____ _____ _____ _____ _____																		

FIRMA DEL INSPECTOR

DIRECTOR DE DESARROLLO URBANO

DEPENDENCIA:	PRESIDENCIA MUNICIPAL
DEPARTAMENTO:	DIRECCIÓN DE OBRAS PUBLICAS
MESA:	COORDINACION DE DESARROLLO URBANO
No. LICENCIA:	10164
EXPEDIENTE:	3657/2025

ASUNTO: LICENCIA DE USO DE SUELO.

**PROPIETARIO
PRESENTE**

COMO LO MANIFIESTA EN SU SOLICITUD DE FECHA 29 DE ABRIL DEL AÑO AL CORRIENTE, Y HABIÉNDOSE CUBIERTO EL PAGO CORRESPONDIENTE EN LA TESORERIA MUNICIPAL CON RECIBO NUMERO A3-33788 LA DIRECCION DE OBRAS PUBLICAS Y LA COORDINACION DE DESARROLLO URBANO DE ESTA ADSCRIPCION LE COMUNICA LO SIGUIENTE:

DE ACUERDO AL PROGRAMA MUNICIPAL DE DESARROLLO URBANO DE TUXPAN, VER., PUBLICADO EN LA GACETA OFICIAL DEL ESTADO DE VERACRUZ DE IGNACIO DE LA LLAVE, NUMERO 390, TOMO I, DE FECHA 27 DE SEPTIEMBRE DE 2024, E INSCRITO EN EL REGISTRO PUBLICO DE LA PROPIEDAD Y DEL COMERCIO DE LA SEXTA ZONA REGISTRAL, PARA EL INMUEBLE DE SU PROPIEDAD CON SUPERFICIE DE 31,860.18 M2, UBICADO EN EL CALLEJON TUXPAN TAMAYUNO, DE ESTA CIUDAD DE TUXPAN, VER., CON CLAVE CATASTRAL No. 02-192-001-00-006-271-00-000-2, AMPARADO MEDIANTE LA ESCRITURA PUBLICA No. 10,347 DE FECHA 20 DE MARZO DEL AÑO 2025, OTORGADA ANTE LA FE DEL LIC. CECILIA GUADALUPE LOPEZ MAYO, NOTARIO PUBLICO No.7, DE LA SEXTA DEMARCAION NOTARIAL, E INSCRITA BAJO EL NÚMERO 553, DE LA SECCION SEGUNDA DE FECHA 10 DE ABRIL DEL AÑO 2025, ANTE EL REGISTRO PUBLICO DE LA PROPIEDAD Y DEL COMERCIO DE LA SEXTA ZONA REGISTRAL, LE ESTA PERMITIDO USO DE SUELO HABITACIONAL, CON UNA DENSIDAD MUY ALTA UN COEFICIENTE DE OCUPACION DEL PREDIO (C.O.S.) DEL 0.70 Y UN COEFICIENTE DE UTILIZACION DEL SUELO (C.U.S.) MAXIMO DE 2.25 EQUIVALENTE A CINCO NIVELES.

LA PRESENTE LICENCIA SE OTORGA CON UNA VIGENCIA DE 12 (DOCE) MESES DE CONFORMIDAD CON EL ARTICULO 143 DEL REGLAMENTO DE LA LEY 241 DE DESARROLLO URBANO, ORDENAMIENTO TERRITORIAL Y VIVIENDA PARA EL ESTADO DE VERACRUZ DE IGNACIO DE LA LLAVE.

ATENTAMENTE
SUFRAGIO EFECTIVO NO REELECCIÓN
TUXPAN, VER. A 14 DE MAYO DE 2025



ARQ. IRAD ANGELES MENDOZA
COORDINADOR DE DESARROLLO URBANO

DR. JESUS FOMPEROZA TORRES
PRESIDENTE MUNICIPAL CONSTITUCIONAL
DE TUXPAN DE RODRIGUEZ CANO,
VERACRUZ



H. Ayuntamiento de Tuxpan de Rodríguez Cano, Veracruz
Av. Juárez Esq. Hernández y Hernández Col. Centro
C.P. 92800

*Anexo 214
Tm*



Coordinación de Desarrollo Urbano



DEPENDENCIA:	<u>PRESIDENCIA MUNICIPAL</u>
DEPARTAMENTO:	<u>DIRECCIÓN DE OBRAS PUBLICAS</u>
MESA:	<u>COORDINACION DE DESARROLLO URBANO</u>
No. LICENCIA:	<u>10343</u>
EXPEDIENTE:	<u>3657-A/2025</u>

ASUNTO: ALINEAMIENTO OFICIAL

C. MARIO ALBERTO RAMIREZ RAMIREZ
PROPIETARIO
PRESENTE

COMO LO MANIFIESTA EN SU SOLICITUD DE FECHA 19 DE MAYO DE LOS CORRIENTES, Y HABIÉNDOSE CUBIERTO EL PAGO CORRESPONDIENTE EN LA TESORERIA MUNICIPAL DE ACUERDO A LA BOLETA NÚMERO C1-40963 ANEXO A LA PRESENTE EL DICTAMEN DE ALINEAMIENTO EMITIDO POR LA DIRECCION DE OBRAS PUBLICAS Y LA COORDINACION DE DESARROLLO URBANO DE ESTA ADSCRIPCIÓN RESPECTO DEL PREDIO QUE SE DESCRIBE CON:


CLAVE CATASTRAL No: 02-192-001-00-006-271-00-000-2
CALLE: _____
DE LA COL. _____
LOCALIDAD: _____


INDICÁNDOLE QUE DEBERÁ APEGARSE A LAS INDICACIONES QUE EL MISMO CONTIENE; Y DEBERÁ SATISFACER LO ESTIPULADO POR LOS ARTÍCULOS 34 Y 35 DEL REGLAMENTO QUE REGULA LAS CONSTRUCCIONES PÚBLICAS Y PRIVADAS DEL ESTADO DE VERACRUZ.

ATENTAMENTE
SUFRAGIO EFECTIVO NO REELECCIÓN
A 2 DE JUNIO DE 2025


ARQ. IRAD ANGELES MENDOZA
COORDINADOR DE DESARROLLO URBANO





ARQ. GIOVANNI ESPAÑA FUENTES
DIRECTOR DE OBRAS PUBLICAS


DR. JESUS FOMPEROZA TORRES
PRESIDENTE MUNICIPAL CONSTITUCIONAL
DE TUXPAN DE RODRIGUEZ CANO, VERACRUZ



H. Ayuntamiento de Tuxpan de Rodríguez Cano, Veracruz
Av. Juárez Esq. Hernández y Hernández Col. Centro
C.P. 92800



ASUNTO: DICTAMEN DE ALINEAMIENTO

PROPIETARIO PRESENTE

ALINEAMIENTO No.	10343
UBICADO EN:	
FECHA DE PRACTICADO:	14 DE MAYO DE 2025
FRENTE AL PREDIO	106.45 ML.
BANQUETA:	0.00/0.00 MTS.
ARROYO DE CALLE:	40.00 MTS.
SECCIÓN DE CALLE:	40.00 MTS.
DICTAMEN:	EL PARAMENTO DE LA CONSTRUCCION DEBERA LOCALIZARSE A UNA DISTANCIA MINIMA DE 20.00 MTS MEDIDOS APARTIR DEL CENTRO DE LA CALLE HACIA EL PREDIO DE SU PROPIEDAD



AFECTACIONES Y RESTRICCIONES DE CARÁCTER URBANO, FEDERALES, ESTATALES Y MUNICIPALES:

NINGUNA

SE PROHÍBE ERICTAMENTE CONSTRUIR FUERA DE ESTE ALINEAMIENTO, ASI COMO REALIZAR ESCALONES SOBRE EL ÁREA DE LAS BANQUETAS Y ESTAS DEBERAN CONSTRUIRSE AL NIVEL DE LA GUARNICIÓN. EL PRESENTE ALINEAMIENTO SE OTORGA CON UNA VIGENCIA DE 1 AÑO, Y DE ACUERDO A LO ESTIPULADO EN LOS ARTÍCULOS 34 Y 35, Y SU ALTERACIÓN ES OBJETO DE INFRACCIÓN DE ACUERDO CON LOS ARTÍCULOS 270 Y 271, DEL REGLAMENTO DE LA LEY QUE REGULA LAS CONSTRUCCIONES PUBLICAS Y PRIVADAS DEL ESTADO DE VERACRUZ.

ATENTAMENTE SUFRAGIO EFECTIVO NO REELECCIÓN A 2 DE JUNIO DE 2025

ARQ. IRAD ANGELES MENDOZA COORDINADOR DE DESARROLLO URBANO

ARQ. GIOVANNI ESPAÑA FUENTES DIRECTOR DE OBRAS PUBLICAS

DR. JESUS FOMPEROZA TORRES PRESIDENTE MUNICIPAL CONSTITUCIONAL DE TUXPAN DE RODRIGUEZ CANO, VERACRUZ



H. Ayuntamiento de Tuxpan de Rodríguez Cano, Veracruz Av. Juárez Esq. Hernández y Hernández Col. Centro C.P. 92800





Tuxpan
Ciudad y puerto
H. Ayuntamiento 2022-2025

Coordinación de Desarrollo Urbano



uxpan
Puerto de la esperanza

DEPENDENCIA: PRESIDENCIA MUNICIPAL
DEPARTAMENTO: DIRECCIÓN DE OBRAS PUBLICAS
MESA: COORDINACION DE DESARROLLO URBANO
No. LICENCIA: 10344
EXPEDIENTE: 3657-A/2025

ASUNTO: CONSTANCIA DE NUMERO OFICIAL

**PROPIETARIO
PRESENTE**

COMO LO MANIFIESTA EN SU SOLICITUD DE FECHA 19 DE MAYO DE LOS CORRIENTES, Y HABIÉNDOSE CUBIERTO EL PAGO CORRESPONDIENTE EN LA TESORERIA MUNICIPAL DE ACUERDO A LA BOLETA NÚMERO C1-40964 COMUNICO A USTED QUE LA DIRECCION DE OBRAS PUBLICAS Y LA COORDINACION DE DESARROLLO URBANO DE ESTA ADSCRIPCIÓN LE CONCEDEN AL PREDIO CON CLAVE CATASTRAL No: 02-192-001-00-006-271-00-000-2 DE ACUERDO AL PLANO REGULADOR EL NÚMERO OFICIAL:

_____ DE LA C. _____
COL. _____

EL PRESENTE NUMERO OFICIAL SE OTORGA CON UNA VIGENCIA DE **UN AÑO** A PARTIR DE LA FECHA DE EXPEDICION DE CONFORMIDAD CON LOS ARTICULOS 33 AL 35 DEL REGLAMENTO QUE REGULA LAS CONSTRUCCIONES PUBLICAS Y PRIVADAS DEL ESTADO DE VERACRUZ.

ATENCIÓN
SUFRAGIO EFECTIVO NO REELECCIÓN
A 2 DE JUNIO DE 2025


ARQ. IRAD ANGELES MENDOZA
COORDINADOR DE DESARROLLO URBANO




ARQ. GIOVANNI ESPAÑA FUENTES
DIRECTOR DE OBRAS PUBLICAS


DR. JESUS FOMPEROZA TORRES
PRESIDENTE MUNICIPAL CONSTITUCIONAL
DE TUXPAN DE RODRIGUEZ CANO, VERACRUZ



H. Ayuntamiento de Tuxpan de Rodríguez Cano, Veracruz
Av. Juárez Esq. Hernández y Hernández Col. Centro
C.P. 92800