



**MUNICIPIO DE TUXPAN**  
RFC: MTU850101H8A

Régimen Fiscal: 603 - Personas Morales con Fines no Lucrativos  
Método de Pago: 01 - Efectivo



322  
Folio: CA-1083

22A

Receptor:

Domicilio:

NOIDENTIFICACION  
610902

DESCRIPCION  
Otros aprovechamientos - Diversos aprovechamientos

Importe Total: \$ 1,350.00 (UN MIL TRESCIENTOS CINCUENTA PESOS 00/100 MXN)

Pago de Otros aprovechamientos - Diversos aprovechamientos REGISTRO DE PERITO (DU)


IMPORTE  
1,350.00  
TOTAL: \$ 1,350.00



13 FEB 2025

PAGADO

Este documento sólo será válido si contiene Sello y Firma del Cajero.  
Elaboró: MARICELA MALPICA ESPINOZA, 2026-02-13T12:19:36  
CONTRIBUYENTE



**REGISTRO DE PERITO RESPONSABLE DE OBRA**

TUXPAN, VER. A 13 DE FEBRERO DEL 2026.

REGISTRO No. \_\_\_\_\_

REGISTRO S.S.A. No. \_\_\_\_\_

NOMBRE: \_\_\_\_\_

PROFESION: \_\_\_\_\_

TITULO EXPEDIDO POR: UNIVERSIDAD VERACRUZANA

CEDULA PROFESIONAL FEDERAL No.: \_\_\_\_\_

REGISTRO EN EL COLEGIO DE: ARQUITECTOS DE TUXPAN, VER. A.C.

REGISTRO FEDERAL DE CAUSANTES: \_\_\_\_\_

REGISTRO PATRONAL EN EL I.M.S.S. No. \_\_\_\_\_

DOMICILIO PARTICULAR: \_\_\_\_\_

TELEFONOS PART.: \_\_\_\_\_

DOMICILIO PROFESIONAL: \_\_\_\_\_



*[Handwritten signature]*

PERITO RESPONSABLE DE OBRA

VIGENCIA AL 13 DE FEBRERO DEL 2027

**ARQ. IRAD ANGELES MENDOZA**  
DIRECTOR DE DESARROLLO URBANO  
DEL H. AYUNTAMIENTO DE TUXPAN VER.



MESA: DIRECCION DE DESARROLLO URBANO  
NO. DE LICENCIA: 322/2026

**ASUNTO: CONSTANCIA DE REGISTRO DE PERITO RESPONSABLE DE OBRA.**

**PRESENTE**

POR ESTE CONDUCTO, LA DIRECCION DE OBRAS PUBLICAS DE H. AYUNTAMIENTO DE TUXPAN QUE ME HONRO EN PRESIDIR, LE OTORGA LA PRESENTE **CONSTANCIA DE REGISTRO** COMO PERITO RESPONSABLE DE OBRA No. **DGOP/CDU-007** TODA VEZ QUE CUMPLE CON LOS REQUISITOS QUE MARCAN LOS ARTICULOS 36 Y 37 DEL REGLAMENTO DE LA LEY QUE REGULA LAS CONSTRUCCIONES PUBLICAS Y PRIVADAS DEL ESTADO DE VERACRUZ DE IGNACIO DE LA LLAVE.

**ATENTAMENTE  
SUFRAGIO EFECTIVO NO REELECCIÓN  
A 13 DE FEBRERO DE 2026**

**ARQ. IRAD ANGELES MENDOZA  
DIRECTOR DE DESARROLLO URBANO  
DEL H. AYUNTAMIENTO DE TUXPAN VER.**



**FORMATO DE PAGO**

**DATOS DEL PROPIETARIO/REPRESENTANTE LEGAL**

NÚMERO DE TRÁMITE 224  
 NOMBRE/RAZÓN SOCIAL \_\_\_\_\_ RFC \_\_\_\_\_  
 DOMICILIO FISCAL \_\_\_\_\_

**DATOS DEL PREDIO/INMUEBLE**

CALLE \_\_\_\_\_ NÚMERO \_\_\_\_\_  
 COLONIA \_\_\_\_\_ LOCALIDAD TUXPAN, VER.  
 CLAVE CATASTRAL \_\_\_\_\_  
 ZONA MPIO LOC REG MANZ LOTE NIVEL DPTO DV \_\_\_\_\_  
 TIPO DE TRÁMITE REGISTRO DE PERITO RESPONSABLE DE OBRA  
 TIPO DE CONSTRUCCIÓN \_\_\_\_\_  
 SUPERFICIE DE CONSTRUCCIÓN  
 NIVEL  PLANTA BAJA  PRIMERO  SEGUNDO  TERCER  TOTAL

	CANTIDAD	UNIDAD	TARIFA EN UMA	SUBTOTAL	15% ADIC	TOTAL
ALINEAMIENTO						\$0.00
NÚMERO OFICIAL						\$0.00
LIC. CONSTRUCCIÓN						\$0.00
REGISTRO DE PLANO						\$0.00
BARDA						\$0.00
DEPÓSITO DE AGUA						\$0.00
TANQUE ALMAC.						\$0.00
ANTENA/ESPECTACULAR						\$0.00
DEMOLICIÓN						\$0.00
LIC. USO DE SUELO						\$0.00
CAMBIO USO DE SUELO						\$0.00
SUBDIVISIÓN/FUSIÓN						\$0.00
USO DE LA VÍA PÚBLICA						\$0.00
LIC. DE ANUNCIO						\$0.00
ANUNCIO TEMPORAL						\$0.00
CONSTANCIA						\$0.00
OTROS REG. DE PERITO	1.00					\$1,350.00

FECHA DE ELABORACIÓN 11 DE FEBRERO DE 2026  
 FECHA LÍMITE DE PAGO 11 DE MARZO DE 2026

SUBTOTAL	\$	\$1,350.00
NOTIFICACIÓN	\$	\$0.00
MULTA	\$	\$0.00
TOTAL	\$	\$1,350.00

**FIRMA DE AUTORIZACIÓN**

CON FUNDAMENTO EN LA LEY DE INGRESOS DEL MUNICIPIO DE TUXPAN DEL ESTADO DE VERACRUZ DE IGNACIO DE LA LLAVE

**FIRMA DEL SOLICITANTE**

**¡Hagamos las cosas BIEN!**



## FORMATO DE SOLICITUD DE TRÁMITE

10 | Febrero | 2026

FECHA DE INGRESO

2  2  4 -

NÚMERO DE TRÁMITE

### DATOS DEL PROPIETARIO/REPRESENTANTE LEGAL

NOMBRE/RAZÓN SOCIAL \_\_\_\_\_  
DOMICILIO PARA RECIBIR NOTIFICACIONES \_\_\_\_\_  
TEL: \_\_\_\_\_

### DATOS DEL PREDIO/INMUEBLE

CALLE \_\_\_\_\_ NÚMERO \_\_\_\_\_  
COLONIA \_\_\_\_\_ LOCALIDAD \_\_\_\_\_  
CLAVE CATASTRAL           SUPERFICIE DEL PREDIO M2 \_\_\_\_\_  
ZONA MPIO. LOC. REG. MANZ. LOTE NIVEL DEPTO. DV.

### TIPO DE TRAMITE

ALINEAMIENTO \_\_\_\_\_ ML \_\_\_\_\_ ML \_\_\_\_\_ ML  
 NÚMERO OFICIAL \_\_\_\_\_

### CONSTRUCCIÓN/DEMOLICIÓN

#### TIPO DE CONSTRUCCIÓN

<input type="checkbox"/>	OBRA NUEVA	PLANTA BAJA	M2
<input type="checkbox"/>	AMPLIACIÓN	1ER NIVEL	M2
<input type="checkbox"/>	REGULARIZACIÓN	2DO NIVEL	M2
<input type="checkbox"/>	REMODELACIÓN	3ER NIVEL	M2
<input type="checkbox"/>	DEMOLICIÓN	4TO NIVEL	M2
<input type="checkbox"/>	RÉG. DE CONDOMINIO	TOTAL	M2

Número de Unidades Privativas \_\_\_\_\_

PERITO: \_\_\_\_\_ PIEZAS \_\_\_\_\_

REGISTRO DE PLANOS \_\_\_\_\_ ORIGINAL \_\_\_\_\_ COPIAS \_\_\_\_\_ ML  
 BARDA \_\_\_\_\_ ML \_\_\_\_\_ ML \_\_\_\_\_ ML  
 COLINDANCIA \_\_\_\_\_  
 DEPÓSITO DE AGUA \_\_\_\_\_ M3/LITROS  
 TANQUE ALMAC. RESIDUOS PELIGROSOS \_\_\_\_\_ M3/LITROS  
 ANTENAS TELECOM./ANUNCIOS ESPECTACULARES \_\_\_\_\_ ML  
 OTROS \_\_\_\_\_

### FUSIÓN/SUBDIVISIÓN/LOTIFICACIÓN

FUSIÓN \_\_\_\_\_ M2 \_\_\_\_\_ LOTES  
 SUBDIVISIÓN \_\_\_\_\_ M2 \_\_\_\_\_ LOTES  
 LOTIFICACIÓN \_\_\_\_\_ M2 \_\_\_\_\_ LOTES

### CONSTANCIAS Y OTROS PERMISOS

CONSTANCIA DE ZONIFICACIÓN \_\_\_\_\_ PERMISO TEMPORAL DE ANUNCIOS   
 CAMBIO DE USO DE SUELO \_\_\_\_\_ LICENCIA DE ANUNCIO FIJO   
 LICENCIA DE USO DE SUELO \_\_\_\_\_ REGISTRO DE P.R.O.   
 CONSTANCIA DE USO DE SUELO \_\_\_\_\_ TERMINACION DE OBRA \_\_\_\_\_ M2   
 CORTE DE PAVIMENTO \_\_\_\_\_ M2 USO DE VIA PUBLICA \_\_\_\_\_ M2 DIAS   
 OTROS \_\_\_\_\_

### DOCUMENTACIÓN ENTREGADA

ESCRITURA O EQUIVALENTE  
 BOLETA PREDIAL DEL AÑO EN CURSO  
 IDENTIFICACIÓN DEL PROPIETARIO/REPRESENTANTE  
 RECIBO DE PAGO DE AGUA Y DRENAJE  
 LICENCIAS ANTERIORES  
 OTRA \_\_\_\_\_  
 NOTIFICACIONES  
 CROQUIS  ORIGINAL  OPIAS



CROQUIS DE LOCALIZACIÓN

FECHA DE CITA CON INSP. \_\_\_\_\_ FECHA DE ORDEN DE PAGO 13/Febr./20

NO \_\_\_\_\_ Y FIRMA DE QUIÉN TRAMITA

\_\_\_\_\_ Y FIRMA DE QUIÉN RECIBE

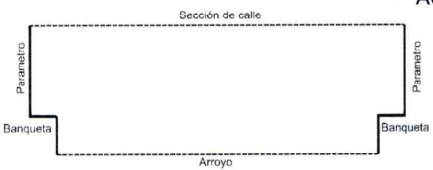
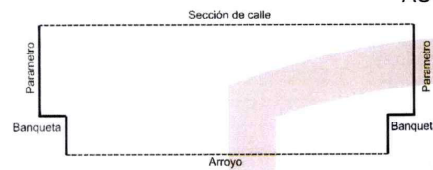
**¡Hagamos las cosas BIEN!**



**VERIFICACIÓN**

FECHA DE PRACTICADO \_\_\_\_\_

NOMBRE DEL INSPECTOR \_\_\_\_\_

ACCESO PRINCIPAL																			
	BANQUETA _____ MTS ARROYO DE CALLE _____ MTS SECCION DE CALLE _____ MTS FRENTE DEL PREDIO _____ MTS NO OFICIAL _____																		
CALLE _____																			
COLONIA _____																			
EL PARAMETRO DE LA CONSTRUCCIÓN DEBERA LOCALIZARSE A UNA DISTANCIA DE _____ MTS MEDIDOS A PARTIR DEL FILO EXTERIOR DE LA GUARNICION HACIA EL PREDIO DE SU PROPIEDAD.																			
ACCESO SECUNDARIO																			
	BANQUETA _____ MTS ARROYO DE CALLE _____ MTS SECCION DE CALLE _____ MTS FRENTE DEL PREDIO _____ MTS NO OFICIAL _____																		
CALLE _____																			
COLONIA _____																			
EL PARAMETRO DE LA CONSTRUCCIÓN DEBERA LOCALIZARSE A UNA DISTANCIA DE _____ MTS MEDIDOS A PARTIR DEL FILO EXTERIOR DE LA GUARNICION HACIA EL PREDIO DE SU PROPIEDAD.																			
EXISTE CONSTRUCCIÓN ANTERIOR <input type="checkbox"/> SI <input type="checkbox"/> NO <input type="checkbox"/> APROXIMADO _____ CARACTERISTICAS Y No DE PIEZAS _____																			
ANTIGÜEDAD _____ USO DEL PREDIO _____	<b>SERVICIOS</b> <table style="margin-left: auto; margin-right: auto;"> <tr> <td></td> <td style="text-align: center;">SI</td> <td style="text-align: center;">NO</td> </tr> <tr> <td>HABITACIONAL</td> <td style="text-align: center;"><input type="checkbox"/></td> <td style="text-align: center;"><input type="checkbox"/></td> </tr> <tr> <td>COMERCIAL</td> <td style="text-align: center;"><input type="checkbox"/></td> <td style="text-align: center;"><input type="checkbox"/></td> </tr> <tr> <td>INDUSTRIAL</td> <td style="text-align: center;"><input type="checkbox"/></td> <td style="text-align: center;"><input type="checkbox"/></td> </tr> <tr> <td>AGROPECUARIO</td> <td style="text-align: center;"><input type="checkbox"/></td> <td style="text-align: center;"><input type="checkbox"/></td> </tr> <tr> <td>DE SERVICIOS</td> <td style="text-align: center;"><input type="checkbox"/></td> <td style="text-align: center;"><input type="checkbox"/></td> </tr> </table>		SI	NO	HABITACIONAL	<input type="checkbox"/>	<input type="checkbox"/>	COMERCIAL	<input type="checkbox"/>	<input type="checkbox"/>	INDUSTRIAL	<input type="checkbox"/>	<input type="checkbox"/>	AGROPECUARIO	<input type="checkbox"/>	<input type="checkbox"/>	DE SERVICIOS	<input type="checkbox"/>	<input type="checkbox"/>
	SI	NO																	
HABITACIONAL	<input type="checkbox"/>	<input type="checkbox"/>																	
COMERCIAL	<input type="checkbox"/>	<input type="checkbox"/>																	
INDUSTRIAL	<input type="checkbox"/>	<input type="checkbox"/>																	
AGROPECUARIO	<input type="checkbox"/>	<input type="checkbox"/>																	
DE SERVICIOS	<input type="checkbox"/>	<input type="checkbox"/>																	
TIPO _____	AGUA POTABLE <input type="checkbox"/> DRENAJE <input type="checkbox"/> ELECTRICIDAD <input type="checkbox"/> BANQUETA <input type="checkbox"/> PAVIMENTACIÓN <input type="checkbox"/>																		
EXISTEN FACTORES DE RIESGO: CERROS <input type="checkbox"/> ZANJAS O DRENES <input type="checkbox"/> DUCTOS <input type="checkbox"/> OTROS _____																			
OBSERVACIONES: _____ _____ _____ _____ _____ _____ _____	CROQUIS DE LOCALIZACIÓN _____ _____ _____ _____ _____ _____ _____																		

\_\_\_\_\_  
FIRMA DEL INSPECTOR

\_\_\_\_\_  
DIRECTOR DE DESARROLLO URBANO