



MUNICIPIO DE TUXPAN

RFC: MTU850101H8A

Régimen Fiscal: 603 - Personas Morales con Fines no Lucrativos

Método de Pago: 01 - Efectivo

230



AIA

Folio: CA-1250

Receptor:

Domicilio:

NOIDENTIFICACION

430201
190105

DESCRIPCION

Derechos por obras materiales - Alineamiento de predios, De mas de 10 Hasta 50 ML - De Uso Habitaci
Contribucion adicional sobre ingresos municipales - Sobre derechos

IMPORTE

938.48
140.77

TOTAL: \$ 1,079.25

Importe Total: \$ 1,079.25 (UN MIL SETENTA Y NUEVE PESOS 25/100 MXN)

Pago de Derechos por obras materiales - Alineamiento de predios, De mas de 10 Hasta 50 ML - De Uso Habitacional Medio



19 FEB 2026

PAGADO

Este documento sólo será válido si contiene Sello y Firma del Cajero.
Elaboró: MARICELA MALPICA ESPINOZA. 2026-02-19T11:52:49
CONTRIBUYENTE



MUNICIPIO DE TUXPAN

RFC: MTU850101H8A

Régimen Fiscal: 603 - Personas Morales con Fines no Lucrativos

Método de Pago: 01 - Efectivo



AIS

Folio: CA-1251

Receptor:

Domicilio:

NOIDENTIFICACION

430202
190105

DESCRIPCION

Derechos por obras materiales - Asignacion de numero oficial e inspeccion de predios de Uso Habitacional
Contribucion adicional sobre ingresos municipales - Sobre derechos

IMPORTE

703.86
105.58

TOTAL: \$ 809.44

Importe Total: \$ 809.44 (OCHOCIENTOS NUEVE PESOS 44/100 MXN)

Pago de Derechos por obras materiales - Asignacion de numero oficial e inspeccion de predios de Uso Habitacional Medio



19 FEB 2023

PAGADO

Este documento sólo será válido si contiene Sello y Firma del Cajero.
Elaboró: MARICELA MALPICA ESPINOZA. 2026-02-19T11:53:35
CONTRIBUYENTE

DEPENDENCIA: PRESIDENCIA MUNICIPAL
DEPARTAMENTO: DIRECCIÓN DE DESARROLLO URBANO
No. LICENCIA: 414
EXPEDIENTE: 230/2026

ASUNTO: ALINEAMIENTO OFICIAL

**PROPIETARIO
PRESENTE**

COMO LO MANIFIESTA EN SU SOLICITUD DE FECHA 11 DE FEBRERO DE LOS CORRIENTES, Y HABIÉNDOSE CUBIERTO EL PAGO CORRESPONDIENTE EN LA TESORERIA MUNICIPAL DE ACUERDO A LA BOLETA NÚMERO CA-1250 ANEXO A LA PRESENTE EL DICTAMEN DE ALINEAMIENTO EMITIDO POR LA DIRRECIION DE DESARROLLO URBANO DE ESTA ADSCRIPCIÓN RESPECTO DEL PREDIO QUE SE DESCRIBE CON:

CLAVE CATASTRAL No: 02-192-001-10-001-013-00-000-8
CALLE: _____
DE LA COL. _____
LOCALIDAD: _____

INDICÁNDOLE QUE DEBERÁ APEGARSE A LAS INDICACIONES QUE EL MISMO CONTIENE; Y DEBERÁ SATISFACER LO ESTIPULADO POR LOS ARTÍCULOS 34 Y 35 DEL REGLAMENTO QUE REGULA LAS CONSTRUCCIONES PÚBLICAS Y PRIVADAS DEL ESTADO DE VERACRUZ.

ATENTAMENTE
SUFRAGIO EFECTIVO NO REELECCIÓN
A 19 DE FEBRERO DE 2026
DIRECTOR DE DESARROLLO URBANO



ARQ. IRAD ANGELES MENDOZA

ASUNTO: DICTAMEN DE ALINEAMIENTO

5

PROPIETARIO

PRESENTE

ALINEAMIENTO No.

414

UBICADO EN:

FECHA DE PRACTICADO:

16 DE FEBRERO DE 2026

FRENTE AL PREDIO

41.00

ML.

BANQUETA:

1.50/1.50

MTS.

ARROYO DE CALLE:

7.00

MTS.

SECCIÓN DE CALLE:

10.00

MTS.

DICTAMEN:

EL PARAMENTO DE LA CONSTRUCCION DEBERA LOCALIZARSE A UNA DISTANCIA MINIMA DE 5.00 MTS MEDIDOS APARTIR DEL CENTRO DE LA CALLE HACIA EL PREDIO DE SU PROPIEDAD



AFECCIONES Y RESTRICCIONES DE CARÁCTER URBANO, FEDERALES, ESTATALES Y MUNICIPALES:

NINGUNA

SE PROHÍBE ESTRICTAMENTE CONSTRUIR FUERA DE ESTE ALINEAMIENTO, ASI COMO REALIZAR ESCALONES SOBRE EL ÁREA DE LAS BANQUETAS Y ESTAS DEBERAN CONSTRUIRSE AL NIVEL DE LA GUARNICIÓN.

EL PRESENTE ALINEAMIENTO SE OTORGA CON UNA **VIGENCIA DE 1 AÑO**, Y DE ACUERDO A LO ESTIPULADO EN LOS ARTÍCULOS 34 Y 35, Y SU ALTERACIÓN ES OBJETO DE INFRACCIÓN DE ACUERDO CON LOS ARTÍCULOS 270 Y 271, DEL REGLAMENTO DE LA LEY QUE REGULA LAS CONSTRUCCIONES PUBLICAS Y PRIVADAS DEL ESTADO DE VERACRUZ.

ATENTAMENTE

SUFRAGIO EFECTIVO NO REELECCIÓN

A 19 DE FEBRERO DE 2026

DIRECTOR DE DESARROLLO URBANO


ARQ. IRAD ANGELES MENDOZA





GOBIERNO MUNICIPAL 2026-2029
TUXPAN
 ¡Hagamos las cosas BIEN!

**DIRECCIÓN DE
 DESARROLLO URBANO**



DEPENDENCIA: PRESIDENCIA MUNICIPAL
 DEPARTAMENTO: DIRECCIÓN DE DESARROLLO URBANO
 No. LICENCIA: 414
 EXPEDIENTE: 230/2026

ASUNTO: ALINEAMIENTO OFICIAL

**PROPIETARIO
 PRESENTE**

COMO LO MANIFIESTA EN SU SOLICITUD DE FECHA 11 DE FEBRERO DE LOS CORRIENTES, Y HABIÉNDOSE CUBIERTO EL PAGO CORRESPONDIENTE EN LA TESORERIA MUNICIPAL DE ACUERDO A LA BOLETA NÚMERO CA-1250 ANEXO A LA PRESENTE EL DICTAMEN DE ALINEAMIENTO EMITIDO POR LA DIRRECCION DE DESARROLLO URBANO DE ESTA ADSCRIPCIÓN RESPECTO DEL PREDIO QUE SE DESCRIBE CON:

CLAVE CATASTRAL No: 02-192-001-10-001-013-00-000-8
 CALLE: _____
 DE LA COL. _____
 LOCALIDAD: _____

INDICÁNDOLE QUE DEBERÁ APEGARSE A LAS INDICACIONES QUE EL MISMO CONTIENE; Y DEBERÁ SATISFACER LO ESTIPULADO POR LOS ARTÍCULOS 34 Y 35 DEL REGLAMENTO QUE REGULA LAS CONSTRUCCIONES PÚBLICAS Y PRIVADAS DEL ESTADO DE VERACRUZ.

ATENTAMENTE
SUFRAGIO EFECTIVO NO REELECCIÓN
 A 19 DE FEBRERO DE 2026
 DIRECTOR DE DESARROLLO URBANO

ARQ. IRAD ANGELES MENDOZA



¡Hagamos las cosas BIEN!

Av. Juárez #20, Zona Centro, 92800 | Tuxpan de Rodríguez Cano, Veracruz.



ASUNTO: DICTAMEN DE ALINEAMIENTO

PROPIETARIO

PRESENTE

ALINEAMIENTO No.

414

UBICADO EN:

FECHA DE PRACTICADO:

16 DE FEBRERO DE 2026

FRENTE AL PREDIO

32.50

ML.

BANQUETA:

0.00/0.00

MTS.

ARROYO DE CALLE:

3.00

MTS.

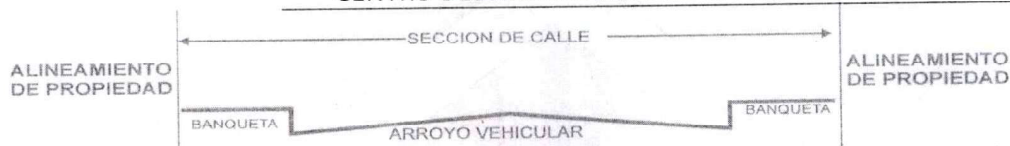
SECCIÓN DE CALLE:

3.00

MTS.

DICTAMEN:

EL PARAMENTO DE LA CONSTRUCCION DEBERA LOCALIZARSE A UNA DISTANCIA MINIMA DE 1.50 MTS MEDIDOS APARTIR DEL CENTRO DEL ANDADOR HACIA EL PREDIO DE SU PROPIEDAD



AFECTACIONES Y RESTRICCIONES DE CARÁCTER URBANO, FEDERALES, ESTATALES Y MUNICIPALES:

NINGUNA

SE PROHÍBE ESTRICTAMENTE CONSTRUIR FUERA DE ESTE ALINEAMIENTO, ASI COMO REALIZAR ESCALONES SOBRE EL ÁREA DE LAS BANQUETAS Y ESTAS DEBERAN CONSTRUIRSE AL NIVEL DE LA GUARNICIÓN.

EL PRESENTE ALINEAMIENTO SE OTORGA CON UNA **VIGENCIA DE 1 AÑO**, Y DE ACUERDO A LO ESTIPULADO EN LOS ARTÍCULOS 34 Y 35, Y SU ALTERACIÓN ES OBJETO DE INFRACCIÓN DE ACUERDO CON LOS ARTÍCULOS 270 Y 271, DEL REGLAMENTO DE LA LEY QUE REGULA LAS CONSTRUCCIONES PUBLICAS Y PRIVADAS DEL ESTADO DE VERACRUZ.

ATENTAMENTE

SUFRAGIO EFECTIVO NO REELECCIÓN

A 19 DE FEBRERO DE 2026

DIRECTOR DE DESARROLLO URBANO




ARQ. IRAD ANGELES MENDOZA



GOBIERNO MUNICIPAL 2026-2029
TUXPAN
 ¡Hagamos las cosas BIEN!

**DIRECCIÓN DE
 DESARROLLO URBANO**



DEPENDENCIA: PRESIDENCIA MUNICIPAL
 DEPARTAMENTO: DIRECCIÓN DE DESARROLLO URBANO
 No. LICENCIA: 415
 EXPEDIENTE: 230/2026

ASUNTO: CONSTANCIA DE NUMERO OFICIAL

**PROPIETARIO
 PRESENTE**

COMO LO MANIFIESTA EN SU SOLICITUD DE FECHA 11 DE FEBRERO DE LOS CORRIENTES, Y HABIÉNDOSE CUBIERTO EL PAGO CORRESPONDIENTE EN LA TESORERIA MUNICIPAL DE ACUERDO A LA BOLETA NÚMERO CA-1251 COMUNICO A USTED QUE LA DIRECCION DE DESARROLLO URBANO DE ESTA ADSCRIPCIÓN LE CONCEDEN AL PREDIO CON CLAVE CATASTRAL No: 02-192-001-10-001-013-00-000-8 DE ACUERDO AL PLANO REGULADOR EL NÚMERO OFICIAL:

 DE LA C. _____
 COL. _____

EL PRESENTE NUMERO OFICIAL SE OTORGA CON UNA VIGENCIA DE **UN AÑO** A PARTIR DE LA FECHA DE EXPEDICION DE CONFORMIDAD CON LOS ARTICULOS 33 AL 35 DEL REGLAMENTO QUE REGULA LAS CONSTRUCCIONES PUBLICAS Y PRIVADAS DEL ESTADO DE VERACRUZ.

ATENTAMENTE
SUFRAGIO EFECTIVO NO REELECCIÓN
 A 19 DE FEBRERO DE 2026
DIRECTOR DE DESARROLLO URBANO

ARQ. IRAD ANGELES MENDOZA




¡Hagamos las cosas BIEN!

Av. Juárez #20, Zona Centro, 92800 | Tuxpan de Rodríguez Cano, Veracruz.



**DIRECCIÓN DE
DESARROLLO URBANO**



DEPENDENCIA: PRESIDENCIA MUNICIPAL
DEPARTAMENTO: DIRECCIÓN DE DESARROLLO URBANO
No. LICENCIA: 415
EXPEDIENTE: 230/2026

ASUNTO: CONSTANCIA DE NUMERO OFICIAL

**PROPIETARIO
PRESENTE**

COMO LO MANIFIESTA EN SU SOLICITUD DE FECHA 11 DE FEBRERO DE LOS CORRIENTES, Y HABIÉNDOSE CUBIERTO EL PAGO CORRESPONDIENTE EN LA TESORERIA MUNICIPAL DE ACUERDO A LA BOLETA NÚMERO CA-1251 COMUNICO A USTED QUE LA DIRECCION DE DESARROLLO URBANO DE ESTA ADSCRIPCIÓN LE CONCEDEN AL PREDIO CON CLAVE CATASTRAL No: 02-192-001-10-001-013-00-000-8 DE ACUERDO AL PLANO REGULADOR EL NÚMERO OFICIAL:

DE LA C. _____
COL. _____

EL PRESENTE NUMERO OFICIAL SE OTORGA CON UNA VIGENCIA DE **UN AÑO** A PARTIR DE LA FECHA DE EXPEDICION DE CONFORMIDAD CON LOS ARTICULOS 33 AL 35 DEL REGLAMENTO QUE REGULA LAS CONSTRUCCIONES PUBLICAS Y PRIVADAS DEL ESTADO DE VERACRUZ.

ATENTAMENTE
SUFRAGIO EFECTIVO NO REELECCIÓN
A 19 DE FEBRERO DE 2026
DIRECTOR DE DESARROLLO URBANO

ARQ. IRAD ANGELES MENDOZA



FORMATO DE PAGO

DATOS DEL PROPIETARIO/REPRESENTANTE LEGAL	
NÚMERO DE TRÁMITE	230
NOMBRE/RAZÓN SOCIAL	S
	RFC
DOMICILIO FISCAL	
DATOS DEL PREDIO/INMUEBLE	
CALLE	NÚMERO
COLONIA	LOCALIDAD TUXPAN, VER.
CLAVE CATASTRAL	02-192-001-10-001-013-00-000-8
	ZONA MPIO LOC REG MANZ LOTE NIVEL DPTO DV
TIPO DE TRÁMITE	ALINEAMIENTO Y NUMERO OFICIAL
TIPO DE CONSTRUCCIÓN	
SUPERFICIE DE CONSTRUCCIÓN	<input type="checkbox"/> NIVEL <input type="checkbox"/> PLANTA BAJA <input type="checkbox"/> PRIMERO <input type="checkbox"/> SEGUNDO <input type="checkbox"/> TERCER <input type="checkbox"/> TOTAL

	CANTIDAD	UNIDAD	TARIFA EN UMA	SUBTOTAL	15% ADIC	TOTAL
ALINEAMIENTO 41.00	32.50	M. L.	8.00	\$938.48	\$140.77	\$1,079.25
NÚMERO OFICIAL	DOS		6.00	\$703.86	\$105.58	\$809.44
LIC. CONSTRUCCIÓN						\$0.00
REGISTRO DE PLANO						\$0.00
BARDA						\$0.00
DEPÓSITO DE AGUA						\$0.00
TANQUE ALMAC.						\$0.00
ANTENA/ESPECTACULAR						\$0.00
DEMOLICIÓN						\$0.00
LIC. USO DE SUELO						\$0.00
CAMBIO USO DE SUELO						\$0.00
SUBDIVISIÓN/FUSIÓN						\$0.00
USO DE LA VÍA PÚBLICA						\$0.00
LIC. DE ANUNCIO						\$0.00
ANUNCIO TEMPORAL						\$0.00
CONSTANCIA						\$0.00
OTROS						\$0.00

19 FEB 2026

PAGADO

FECHA DE ELABORACIÓN 17 DE FEBRERO DE 2026
 FECHA LÍMITE DE PAGO 17 DE MARZO DE 2026

SUBTOTAL	\$	\$1,888.69
NOTIFICACIÓN	\$	\$0.00
MULTA	\$	\$0.00
TOTAL	\$	\$1,888.69

FIRMA DE AUTORIZACIÓN

CON FUNDAMENTO EN LA LEY DE INGRESOS DEL MUNICIPIO DE TUXPAN DEL ESTADO DE VERACRUZ DE IGNACIO DE LA LLAVE

FIRMA DEL SOLICITANTE

¡Hagamos las cosas BIEN!



VERIFICACIÓN

FECHA DE PRACTICADO 16/02/26 NOMBRE DEL INSPECTOR _____

ACCESO PRINCIPAL

BANQUETA _____ MTS
ARROYO DE CALLE _____ MTS
SECCION DE CALLE 10.00 MTS
FRENTE DEL PREDIO _____ MTS
NO OFICIAL _____

CALLE _____
COLONIA _____

EL PARAMETRO DE LA CONSTRUCCIÓN DEBERA LOCALIZARSE A UNA DISTANCIA DE _____ MTS MEDIDOS A PARTIR DEL FILO EXTERIOR DE LA GUARNICION HACIA EL PREDIO DE SU PROPIEDAD.

ACCESO SECUNDARIO

BANQUETA _____ MTS
ARROYO DE CALLE _____ MTS
SECCION DE CALLE 3.00 MTS
FRENTE DEL PREDIO _____ MTS
NO OFICIAL 2

CALLE _____
COLONIA _____

EL PARAMETRO DE LA CONSTRUCCIÓN DEBERA LOCALIZARSE A UNA DISTANCIA DE _____ MTS MEDIDOS A PARTIR DEL FILO EXTERIOR DE LA GUARNICION HACIA EL PREDIO DE SU PROPIEDAD.

EXISTE CONSTRUCCIÓN ANTERIOR SI NO APROXIMADO _____ CARACTERÍSTICAS Y No DE PIEZAS _____

ANTIGÜEDAD _____
USO DEL PREDIO _____


HABITACIONAL TIPO _____
COMERCIAL
INDUSTRIAL
AGROPECUARIO
DE SERVICIOS

SERVICIOS

AGUA POTABLE	SI <input checked="" type="checkbox"/>	NO <input type="checkbox"/>
DRENAJE	SI <input checked="" type="checkbox"/>	NO <input type="checkbox"/>
ELECTRICIDAD	SI <input checked="" type="checkbox"/>	NO <input type="checkbox"/>
BANQUETA	SI <input type="checkbox"/>	NO <input checked="" type="checkbox"/>
PAVIMENTACIÓN	SI <input type="checkbox"/>	NO <input checked="" type="checkbox"/>


EXISTEN FACTORES DE RIESGO:
CERROS ZANJAS O DRENES DUCTOS OTROS _____

OBSERVACIONES:
Existe un predio con
una construcción de



[Signature]
FIRMA DEL INSPECTOR

DIRECTOR DE DESARROLLO URBANO



RECIBO DEL IMPUESTO PREDIAL MUNICIPAL
H. AYUNTAMIENTO DE: **TUXPAN**

FECHA DE COBRO:
13/01/2026 11:33:24 a. m.

TESORERIA MUNICIPAL

FOLIO: 13604

CLAVE CATASTRAL						CONDOMINIO		
ZONA	MPIO.	LOC.	REG.	MANZ.	LOTE	NIVEL	DEPTO	D.V.
02	192	001	10	001	013	00	000	8

PREDIAL	NOMBRE DEL CONTRIBUYENTE	TIPO DE PREDIO	PERIODO
		URB. CAT. CONST	1 y 2 del 2026

UBICACION DEL PREDIO	COLONIA	
		\$ 275997

CON EL DESCUENTO DEL 20% POR EL PAGO ANUAL DURANTE EL MES DE ENERO, CONFORME AL ARTICULO 116 SEGUNDO PARRAFO DEL CODIGO HACENDARIO MUNICIPAL.	BASE DEL IMPUESTO	IMPUESTO	ADICIONAL
	\$ 275997	\$ 372	\$ 37.2

A PAGAR CON DESCUENTO	A PAGAR SIN DESCUENTO	RECARGOS	MULTA
\$ 327.36	\$	\$ 0	\$ 0

José Francisco Colun

NUM. DE CAJERO
8

HONORARIOS	TOTAL A PAGAR
\$ 0	\$ 577.17

NOMBRE DEL CAJERO

~ ORIGINAL CONTRIBUYENTE ~

SERVICIO DE RECOLECCION DE BASURA: 249.81