



**MUNICIPIO DE TUXPAN**

RFC: MTU850101H8A

Régimen Fiscal: 603 - Personas Morales con Fines no Lucrativos

Método de Pago: 28 - Tarjeta de débito



395  
Folio: CA-1204

23A

Receptor: |

Domicilio:

**NOIDENTIFICACION**

430201  
190105

**DESCRIPCION**

Derechos por obras materiales - Alineamiento de predios, De 1 A 10 ML - De Uso Habitacional Medio  
Contribucion adicional sobre ingresos municipales - Sobre derechos

IMPORTE  
351.93  
52.79

TOTAL: \$ 404.72

Importe Total: \$ 404.72 (CUATROCIENTOS CUATRO PESOS 72/100 MXN)

Pago de Derechos por obras materiales - Alineamiento de predios, De 1 A 10 ML - De Uso Habitacional Medio



18 FEB 2023

PAGADO

Este documento sólo será válido si contiene Sello y Firma del Cajero.  
Elaboró: MARICELA MALPICA ESPINOZA, 2026-02-18T12:05:30  
CONTRIBUYENTE



**DIRECCIÓN DE  
DESARROLLO URBANO**



DEPENDENCIA:	<u>PRESIDENCIA MUNICIPAL</u>
DEPARTAMENTO:	<u>DIRECCIÓN DE DESARROLLO URBANO</u>
No. LICENCIA:	<u>395</u>
EXPEDIENTE:	<u>234/2026</u>

**ASUNTO: ALINEAMIENTO OFICIAL**

**PROPIETARIO  
PRESENTE**

COMO LO MANIFIESTA EN SU SOLICITUD DE FECHA 12 DE FEBRERO DE LOS CORRIENTES, Y HABIÉNDOSE CUBIERTO EL PAGO CORRESPONDIENTE EN LA TESORERIA MUNICIPAL DE ACUERDO A LA BOLETA NÚMERO CA-1204 ANEXO A LA PRESENTE EL DICTAMEN DE ALINEAMIENTO EMITIDO POR LA DIRRECCION DE DESARROLLO URBANO DE ESTA ADSCRIPCIÓN RESPECTO DEL PREDIO QUE SE DESCRIBE CON:

CLAVE CATASTRAL No: 02-192-101-07-049-016-00-000-7

CALLE: \_\_\_\_\_

DE LA COL. \_\_\_\_\_

LOCALIDAD: \_\_\_\_\_

INDICÁNDOLE QUE DEBERÁ APEGARSE A LAS INDICACIONES QUE EL MISMO CONTIENE; Y DEBERÁ SATISFACER LO ESTIPULADO POR LOS ARTÍCULOS 34 Y 35 DEL REGLAMENTO QUE REGULA LAS CONSTRUCCIONES PÚBLICAS Y PRIVADAS DEL ESTADO DE VERACRUZ.

**ATENTAMENTE**  
**SUFRAGIO EFECTIVO NO REELECCIÓN**  
 A 18 DE FEBRERO DE 2026  
**DIRECTOR DE DESARROLLO URBANO**

  
 \_\_\_\_\_  
**ARQ. IRAD ANGELES MENDOZA**



**ASUNTO: DICTAMEN DE ALINEAMIENTO**

**PROPIETARIO**

**PRESENTE**

**ALINEAMIENTO No.**

395

**UBICADO EN:**

**FECHA DE PRACTICADO:**

13 DE FEBRERO DE 2026

**FRENTE AL PREDIO**

8.36

ML.

**BANQUETA:**

1.20/2.65

MTS.

**ARROYO DE CALLE:**

6.40

MTS.

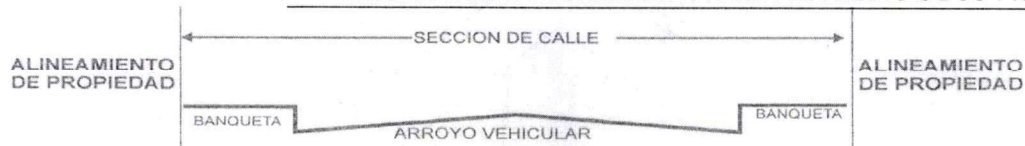
**SECCIÓN DE CALLE:**

10.25

MTS.

**DICTAMEN:**

EL PARAMENTO DE LA CONSTRUCCION DEBERA LOCALIZARSE A UNA DISTANCIA MINIMA DE 1.20 MTS MEDIDOS APARTIR DEL FILO EXTERIOR DE LA GUARNICION HACIA EL PREDIO DE SU PROPIEDAD



**AFECTACIONES Y RESTRICCIONES DE CARÁCTER URBANO, FEDERALES, ESTATALES Y MUNICIPALES:**

NINGUNA

SE PROHÍBE ESTRICTAMENTE CONSTRUIR FUERA DE ESTE ALINEAMIENTO, ASI COMO REALIZAR ESCALONES SOBRE EL ÁREA DE LAS BANQUETAS Y ESTAS DEBERAN CONSTRUIRSE AL NIVEL DE LA GUARNICIÓN.

EL PRESENTE ALINEAMIENTO SE OTORGA CON UNA **VIGENCIA DE 1 AÑO**, Y DE ACUERDO A LO ESTIPULADO EN LOS ARTÍCULOS 34 Y 35, Y SU ALTERACIÓN ES OBJETO DE INFRACCIÓN DE ACUERDO CON LOS ARTÍCULOS 270 Y 271, DEL REGLAMENTO DE LA LEY QUE REGULA LAS CONSTRUCCIONES PUBLICAS Y PRIVADAS DEL ESTADO DE VERACRUZ.

**ATENTAMENTE**

**SUFRAGIO EFECTIVO NO REELECCIÓN**

A 18 DE FEBRERO DE 2026

DIRECTOR DE DESARROLLO URBANO

ARQ. IRAD ANGELES MENDOZA





# MUNICIPIO DE TUXPAN

RFC: MTU850101H8A

Régimen Fiscal: 603 - Personas Morales con Fines no Lucrativos

Método de Pago: 28 - Tarjeta de débito



Folio: CA-1205

Receptor:

Domicilio:

## NO IDENTIFICACION

430202  
190105

## DESCRIPCION

Derechos por obras materiales - Asignacion de numero oficial e inspeccion de predios de Uso Habitaci  
Contribucion adicional sobre ingresos municipales - Sobre derechos

IMPORTE 351.93  
52.79

TOTAL: \$ 404.72

Importe Total: \$ 404.72 (CUATROCIENTOS CUATRO PESOS 72/100 MXN)

Pago de Derechos por obras materiales - Asignacion de numero oficial e inspeccion de predios de Uso Habitacional  
Medio




18 FEB 2023



Este documento sólo será válido si contiene Sello y Firma del Cajero.  
Elaboró: MARICELA MALPICA ESPINOZA. 2026-02-18T12:06:23  
CONTRIBUYENTE



**DIRECCIÓN DE  
DESARROLLO URBANO**



DEPENDENCIA:	<u>PRESIDENCIA MUNICIPAL</u>
DEPARTAMENTO:	<u>DIRECCIÓN DE DESARROLLO URBANO</u>
No. LICENCIA:	<u>396</u>
EXPEDIENTE:	<u>234/2026</u>

**ASUNTO: CONSTANCIA DE NUMERO OFICIAL**

**PROPIETARIO  
PRESENTE**

COMO LO MANIFIESTA EN SU SOLICITUD DE FECHA 12 DE FEBRERO DE LOS CORRIENTES, Y HABIÉNDOSE CUBIERTO EL PAGO CORRESPONDIENTE EN LA TESORERIA MUNICIPAL DE ACUERDO A LA BOLETA NÚMERO CA-1205 COMUNICO A USTED QUE LA DIRECCION DE DESARROLLO URBANO DE ESTA ADSCRIPCIÓN LE CONCEDEN AL PREDIO CON CLAVE CATASTRAL No: 02-192-101-07-049-016-00-000-7 DE ACUERDO AL PLANO REGULADOR EL NÚMERO OFICIAL:

\_\_\_\_\_  
DE LA C. \_\_\_\_\_  
COL. \_\_\_\_\_

EL PRESENTE NUMERO OFICIAL SE OTORGA CON UNA VIGENCIA DE **UN AÑO** A PARTIR DE LA FECHA DE EXPEDICION DE CONFORMIDAD CON LOS ARTICULOS 33 AL 35 DEL REGLAMENTO QUE REGULA LAS CONSTRUCCIONES PUBLICAS Y PRIVADAS DEL ESTADO DE VERACRUZ.

**ATENTAMENTE**  
**SUFRAGIO EFECTIVO NO REELECCIÓN**  
A 18 DE FEBRERO DE 2026  
**DIRECTOR DE DESARROLLO URBANO**

\_\_\_\_\_  
**ARQ. IRAD ANGELES MENDOZA**





# MUNICIPIO DE TUXPAN

RFC: MTU850101H8A

Régimen Fiscal: 603 - Personas Morales con Fines no Lucrativos

Método de Pago: 28 - Tarjeta de débito



397  
Folio: CA-1206

Receptor:

Domicilio:

### NOIDENTIFICACION

430203  
190105

### DESCRIPCION

Derechos por obras materiales - Por Licencia de Construccion o Ampliacion, Uso Habitacional Medio, de  
Contribucion adicional sobre ingresos municipales - Sobre derechos

### IMPORTE

1,759.65  
263.95


TOTAL: \$ 2,023.60

Importe Total: \$ 2,023.60 (DOS MIL VEINTITRES PESOS 60/100 MXN)

Pago de Derechos por obras materiales - Por Licencia de Construccion o Ampliacion, Uso Habitacional Medio, de  
mas de 150 a 200




18 FEB 2023



Este documento sólo será válido si contiene Sello y Firma del Cajero.  
Elaboró: MARICELA MALPICA ESPINOZA, 2026-02-18T12:07:20  
CONTRIBUYENTE



**DIRECCIÓN DE  
 DESARROLLO URBANO**



DEPENDENCIA: PRESIDENCIA MUNICIPAL  
 DEPARTAMENTO: DIRECCIÓN DE DESARROLLO URBANO  
 No. LICENCIA: 397  
 EXPEDIENTE: 234/2026

**ASUNTO: LICENCIA DE CONSTRUCCION**

**PROPIETARIO  
 PRESENTE**

EN ATENCIÓN A SU SOLICITUD DE FECHA 12 DE FEBRERO DE LOS CORRIENTES, RESPECTO DEL PREDIO DE SU PROPIEDAD CON CLAVE CATASTRAL NO: 02-192-101-07-049-016-00-000-7 Y SUPERFICIE DE: 128.86 M<sup>2</sup> UBICADO EN C. \_\_\_\_\_, CONFORME AL ALINEAMIENTO NO. 395 DE FECHA: 18 DE FEBRERO DE 2025. LE COMUNICO QUE HABIÉNDOSE CUBIERTO EL PAGO CORRESPONDIENTE EN LA TESORERIA MUNICIPAL DE ACUERDO A LA BOLETA NÚMERO CA-1206 LA DIRECCION DE OBRAS PUBLICAS Y LA COORDINACION DESARROLLO URBANO DE ESTA ADSCRIPCIÓN LE CONCEDE LA PRESENTE LICENCIA DE CONSTRUCCIÓN DE: 72.50 M<sup>2</sup> EN PLANTA BAJA Y 77.80 M<sup>2</sup> EN PRIMER NIVEL DE REGULARIZACION DE CONSTRUCCION DE CASA-HABITACION. QUE CONSTA DE 10 (NUEVE) PZA(S) EN 2 (DOS) NIVEL (S) CON UN TOTAL DE 150.30 M<sup>2</sup>; DE ACUERDO CON EL PROYECTO AUTORIZADO CON EL REGISTRO No. : 398 QUE CONSTA DE 3 (TRES) PLANO(S) ELABORADOS Y RUBRICADOS POR EL PERITO RESPONSABLE DE OBRA ARQ. DAVID SALAS GARCIA QUIEN DEBERÁ EN TODO MOMENTO VERIFICAR QUE LA CONSTRUCCIÓN SE REALICE CONFORME A LO AQUÍ DISPUESTO. ASI MISMO LE INFORMO QUE ESTE DOCUMENTO DEBERÁ ESTAR DISPONIBLE EN LA OBRA, Y DEBERA INFORMAR A ESTA COORDINACION DE LA CONCLUSIÓN DE LOS TRABAJOS DE CONSTRUCCIÓN PARA EL TRAMITE DE LA CONSTANCIA CORRESPONDIENTE.

LA PRESENTE LICENCIA SE OTORGA CON UNA VIGENCIA DE 12 (DOCE) MESES A PARTIR DE SU EMISIÓN, DE CONFORMIDAD CON LO DISPUESTO EN EL REGLAMENTO DE LA LEY QUE REGULA LAS CONSTRUCCIONES PÚBLICAS Y PRIVADAS DEL ESTADO DE VERACRUZ.

**ATENTAMENTE**  
**SUFRAGIO EFECTIVO NO REELECCIÓN**  
 A 18 DE FEBRERO DE 2026  
**DIRECTOR DE DESARROLLO URBANO**

ARQ. IRAD ANGELES MENDOZA





**MUNICIPIO DE TUXPAN**

RFC: MTU850101H8A

Régimen Fiscal: 603 - Personas Morales con Fines no Lucrativos

Método de Pago: 28 - Tarjeta de débito



393  
Folio: CA-1207

Receptor:

Domicilio:

**NOIDENTIFICACION**

430205  
190105

**DESCRIPCION**

Derechos por obras materiales - Registro, estudio y aprobacion de planos y proyectos de construccion.  
Contribucion adicional sobre ingresos municipales - Sobre derechos

Importe Total: \$ 2,023.60 (DOS MIL VEINTITRES PESOS 60/100 MXN)

Pago de Derechos por obras materiales - Registro, estudio y aprobacion de planos y proyectos de construccion, remodelacion o ampliacion, si el terreno es de Uso Habitacional Medio

**IMPORTE**  
1,759.65  
263.95  
**TOTAL: \$ 2,023.60**




18 FEB 2023

PAGAR

Este documento sólo será válido si contiene Sello y Firma del Cajero.  
Elaboró: MARICELA MALPICA ESPINOZA. 2026-02-18T12:08:26  
CONTRIBUYENTE



**DIRECCIÓN DE  
DESARROLLO URBANO**



DEPENDENCIA:	<u>PRESIDENCIA MUNICIPAL</u>
DEPARTAMENTO:	<u>DIRECCIÓN DE DESARROLLO URBANO</u>
No. LICENCIA:	<u>398</u>
EXPEDIENTE:	<u>234/2026</u>

**ASUNTO: CONSTANCIA DE REGISTRO DE PLANO**

**PROPIETARIO  
PRESENTE**

COMO LO MANIFIESTA EN SU SOLICITUD DE FECHA 12 DE FEBRERO DE LOS CORRIENTES, Y HABIÉNDOSE CUBIERTO EL PAGO CORRESPONDIENTE EN LA TESORERIA MUNICIPAL DE ACUERDO A LA BOLETA NÚMERO CA-1207 COMUNICO A USTED QUE LA DIRECCION DE OBRAS PUBLICAS Y LA COORDINACION DE DESARROLLO URBANO DE ESTA ADSCRIPCIÓN LE CONCEDEN AL PREDIO CON CLAVE CATASTRAL NO. 02-192-101-07-049-016-00-000-7 EL REGISTRO DE PLANO NO. 398, QUE CONSTA DE PLANOS ELABORADOS Y RUBRICADOS POR EL PERITO RESPONSABLE DE OBRA ARQ. DAVID SALAS GARCIA QUIEN DEBERÁ VERIFICAR EN TODO MOMENTO QUE LA CONSTRUCCIÓN SE REALICE DE ACUERDO CON LO MANIFESTADO EN EL PROYECTO AUTORIZADO.

EL PRESENTE REGISTRO DE PLANO SE OTORGA DE CONFORMIDAD CON LOS ARTICULOS 60 AL 69, DEL REGLAMENTO QUE REGULA LAS CONSTRUCCIONES PUBLICAS Y PRIVADAS DEL ESTADO DE VERACRUZ.

**ATENTAMENTE**  
**SUFRAGIO EFECTIVO NO REELECCIÓN**  
**A 18 DE FEBRERO DE 2026**  
**DIRECTOR DE DESARROLLO URBANO**

ARQ. IRAD ANGELES MENDOZA





# MUNICIPIO DE TUXPAN

RFC: MTU850101H8A

Régimen Fiscal: 603 - Personas Morales con Fines no Lucrativos

Método de Pago: 01 - Efectivo



399  
Folio: CA-1208

Receptor:

Domicilio:

NOIDENTIFICACION  
430405  
190105

NOIDENTIFICACION	DESCRIPCION	IMPORTE
	Derechos por expedición de certificados y constancias - Constancias Expedidas por Funcionarios o Em	586.55
	Contribución adicional sobre ingresos municipales - Sobre derechos	87.98
	<b>TOTAL: \$ 674.53</b>	

Importe Total: \$ 674.53 (SEISCIENTOS SETENTA Y CUATRO PESOS 53/100 MXN)

Pago de Derechos por expedición de certificados y constancias - Constancias Expedidas por Funcionarios o Empleados del Municipio CONSTANCIA DE TERMINACION DE OBRA



18 FEB 2023


PAGADO

Este documento sólo será válido si contiene Sello y Firma del Cajero.  
Elaboró: MARICELA MALPICA ESPINOZA. 2026-02-18T12:09:23  
CONTRIBUYENTE



GOBIERNO MUNICIPAL 2026-2029  
**TUXPAN**  
¡Hagamos las cosas BIEN!

## DIRECCIÓN DE DESARROLLO URBANO



DEPENDENCIA: PRESIDENCIA MUNICIPAL  
DEPARTAMENTO: DIRECCIÓN DE DESARROLLO URBANO  
No. LICENCIA: 399  
EXPEDIENTE: 234/2026

### ASUNTO: CONSTANCIA DE TERMINACION DE OBRA

**PROPIETARIO  
PRESENTE**

COMO LO MANIFIESTA EN SU SOLICITUD DE FECHA 12 DE FEBRERO, Y HABIÉNDOSE CUBIERTO EL PAGO CORRESPONDIENTE EN LA TESORERIA MUNICIPAL DE ACUERDO A LA BOLETA NÚMERO CA-1208 EL ARQ. IRAD ANGELES MENDOZA, DIRECTOR DE DESARROLLO URBANO-

### HACE CONSTAR

QUE DE ACUERDO A LA VISITA DE INSPECCION OCULAR REALIZADA POR PERSONAL TECNICO PERTENECIENTE A ESTA DIRECCION DE DESARROLLO URBANO, SE VERIFICO QUE EN EL INMUEBLE DE SU PROPIEDAD CON CLAVE CATASTRAL No. 02-192-101-07-049-016-00-000-7 CON DOMICILIO EN CALLE \_\_\_\_\_ DE ESTA CIUDAD DE TUXPAN, VER., SE CONSTRUYO UNA CASA-HABITACION CON UNA SUPERFICIE DE 150.30 M<sup>2</sup> DISTRIBUIDOS EN 2 (DOS) NIVELES. DICHA CASA-HABITACION SE ENCUENTRA TERMINADA A LA FECHA Y FUE AUTORIZADA CON LA LICENCIA No. 397 DE FECHA 18 DE FEBRERO DE 2026, POR LO QUE ESTA DIRECCION DE DESARROLLO URBANO NO TIENE INCONVENIENTE EN OTORGAR LA PRESENTE CONSTANCIA DE TERMINACION DE OBRA.

A SOLICITUD DE LA PARTE INTERESADA Y PARA LOS USOS LEGALES QUE MEJOR LE CONVENGAN, SE EXTIENDE LA PRESENTE CONSTANCIA EL DIA 18 DE FEBRERO DEL AÑO 2026.

**ATENTAMENTE  
SUFRAGIO EFECTIVO NO REELECCIÓN  
DIRECTOR DE DESARROLLO URBANO**

ARQ. IRAD ANGELES MENDOZA



**¡Hagamos las cosas BIEN!**

Av. Juárez #20, Zona Centro, 92800 | Tuxpan de Rodríguez Cano, Veracruz.



**MUNICIPIO DE TUXPAN**

RFC: MTU850101H8A

Régimen Fiscal: 603 - Personas Morales con Fines no Lucrativos

Método de Pago: 28 - Tarjeta de débito



**A00**

Folio: CA-1209

Receptor:

Domicilio

NOIDENTIFICACION  
61020104

DESCRIPCION  
Multas administrativas - Multas al reglamento de construcciones

Importe Total: \$ 2,023.60 (DOS MIL VEINTITRES PESOS 60/100 MXN)

Pago de Multas administrativas - Multas al reglamento de construcciones (DESARROLLO URBANO)

IMPORTE  
2,023.60

TOTAL: \$ 2,023.60



18 FEB 2023  
PAGA

Este documento sólo será válido si contiene Sello y Firma del Cajero.  
Elaboró: MARICELA MALPICA ESPINOZA, 2026-02-18T12:10:21  
CONTRIBUYENTE

**FORMATO DE PAGO**

DATOS DEL PROPIETARIO/REPRESENTANTE LEGAL									
NÚMERO DE TRÁMITE	234								
NOMBRE/RAZÓN SOCIAL	_____								
DOMICILIO FISCAL	_____								
	RFC _____								
DATOS DEL PREDIO/INMUEBLE									
CALLE	_____					NÚMERO	_____		
COLONIA	_____				LOCALIDAD	TUXPAN, VER.			
CLAVE CATASTRAL	_____								
	ZONA	MPIO	LOC	REG	MANZ	LOTE	NIVEL	DPTO	DV
TIPO DE TRÁMITE	ALINEAMIENTO, No. OF., LIC. DE CONSTRUCCION, REG. PLANO Y T. O.								
TIPO DE CONSTRUCCIÓN	_____								
SUPERFICIE DE CONSTRUCCIÓN	72.50	77.80	0.00	0.00	150.30				
	NIVEL	PLANTA BAJA	PRIMERO	SEGUNDO	TERCER	TOTAL			

	CANTIDAD	UNIDAD	TARIFA EN UMA	SUBTOTAL	15% ADIC	TOTAL
ALINEAMIENTO 8.36	0.00	M. L.	3.00	\$351.93	\$52.79	\$404.72
NÚMERO OFICIAL	UNO		3.00	\$351.93	\$52.79	\$404.72
LIC. CONSTRUCCIÓN	150.30	M2	15.00	\$1,759.65	\$263.95	\$2,023.60
REGISTRO DE PLANO	TRES	PZA	15.00	\$1,759.65	\$263.95	\$2,023.60
BARDA						\$0.00
DEPÓSITO DE AGUA						\$0.00
TANQUE ALMAC.						\$0.00
ANTENA/ESPECTACU						\$0.00
DEMOLICIÓN						\$0.00
LIC. USO DE SUELO						\$0.00
CAMBIO USO DE SUELO						\$0.00
SUBDIVISIÓN/FUSIÓN						\$0.00
USO DE LA VÍA PÚBLICA						\$0.00
LIC. DE ANUNCIO						\$0.00
ANUNCIO TEMPORAL						\$0.00
CONSTANCIA I. O.					\$87.98	\$674.53
OTROS						\$0.00

02-192-101-07-049-016  
00-000-7

FECHA DE ELABORACIÓN	17 DE _____	\$5,531.17
FECHA LÍMITE DE PAGO	17 DE _____	\$0.00
		\$2,023.60
<b>TOTAL</b>		<b>\$7,554.76</b>

**FIRMA DE AUTORIZACIÓN**

**FIRMA DEL SOLICITANTE**

CON FUNDAMENTO EN LA LEY DE INGRESOS DEL MUNICIPIO DE TUXPAN DEL ESTADO DE VERACRUZ DE IGNACIO DE LA LLAVE

**¡Hagamos las cosas BIEN!**

**FORMATO DE PAGO**

DATOS DEL PROPIETARIO/REPRESENTANTE LEGAL							
NÚMERO DE TRÁMITE	234						
NOMBRE/RAZÓN SOCIAL	F						
	RFC						
DOMICILIO FISCAL							
DATOS DEL PREDIO/INMUEBLE							
CALLE						NÚMERO	
COLONIA						LOCALIDAD	TUXPAN, VER.
CLAVE CATASTRAL							
ZONA MPIO LOC REG MANZ LOTE NIVEL DPTO DV							
TIPO DE TRÁMITE	ALINEAMIENTO, No. OF., LIC. DE CONSTRUCCION, REG. PLANO Y T. O.						
TIPO DE CONSTRUCCIÓN							
SUPERFICIE DE CONSTRUCCIÓN	72.50	77.80	0.00	0.00	150.30		
	NIVEL	PLANTA BAJA	PRIMERO	SEGUNDO	TERCER	TOTAL	

	CANTIDAD	UNIDAD	TARIFA EN UMA	SUBTOTAL	15% ADIC	TOTAL
ALINEAMIENTO 8.36	0.00	M. L.	3.00	\$351.93	\$52.79	\$404.72
NÚMERO OFICIAL	UNO		3.00	\$351.93	\$52.79	\$404.72
LIC. CONSTRUCCIÓN	50.30	M2	15.00	\$1,759.65	\$263.95	\$2,023.60
REGISTRO DE PLANO	TRES	PZA	15.00	\$1,759.65	\$263.95	\$2,023.60
BARDA						\$0.00
DEPÓSITO DE AGUA						\$0.00
TANQUE ALMAC.						\$0.00
ANTENA/ESPECTACULAR						\$0.00
DEMOLICIÓN						\$0.00
LIC. USO DE SUELO						\$0.00
CAMBIO USO DE SUELO						\$0.00
SUBDIVISIÓN/FUSIÓN						\$0.00
USO DE LA VÍA PÚBLICA						\$0.00
LIC. DE ANUNCIO						\$0.00
ANUNCIO TEMPORAL						\$0.00
CONSTANCIA I. O.	1.00		5.00	\$586.55	\$87.98	\$674.53
OTROS						\$0.00

FECHA DE ELABORACIÓN 17 DE FEBRERO DE 2026  
FECHA LÍMITE DE PAGO 17 DE MARZO DE 2026

SUBTOTAL	\$	\$5,531.17
NOTIFICACIÓN	\$	\$0.00
MULTA	\$	\$2,023.60
TOTAL	\$	\$7,554.76

**FIRMA DE AUTORIZACIÓN**

**FIRMA DEL SOLICITANTE**

CON FUNDAMENTO EN LA LEY DE INGRESOS DEL MUNICIPIO DE TUXPAN DEL ESTADO DE VERACRUZ DE IGNACIO DE LA LLAVE

**¡Hagamos las cosas BIEN!**