



# MUNICIPIO DE TUXPAN

RFC: MTU850101H8A

Régimen Fiscal: 603 - Personas Morales con Fines no Lucrativos

Método de Pago: 28 - Tarjeta de débito

*Handwritten signature*



323

Folio: CA-1077

Receptor

Domicilio:

## NOIDENTIFICACION

430201

190105

## DESCRIPCION

Derechos por obras materiales - Alineamiento de predios. De 1 A 10 ML - De Uso Habitacional Medio

Contribucion adicional sobre ingresos municipales - Sobre derechos

## IMPORTE

351.93

52.79

TOTAL: \$ 404.72

Importe Total: \$ 404.72 (CUATROCIENTOS CUATRO PESOS 72/100 MXN)

Pago de Derechos por obras materiales - Alineamiento de predios. De 1 A 10 ML - De Uso Habitacional Medio



13 FEB 2021

**PAGADO**

Este documento sólo será válido si contiene Sello y Firma del Cajero.

Elaboró: MARICELA MALPICA ESPINOZA. 2026-02-13T11:51:08  
CONTRIBUYENTE



# MUNICIPIO DE TUXPAN

RFC: MTU850101H8A

Régimen Fiscal: 603 - Personas Morales con Fines no Lucrativos

Método de Pago: 28 - Tarjeta de débito



32A

Folio: CA-1078

Receptor:

Domicilio:

NO IDENTIFICACION

430203

190105

DESCRIPCION

Derechos por obras materiales - Por Licencia de Construccion o Ampliacion, Uso Habitacional Medio, d

Contribucion adicional sobre ingresos municipales - Sobre derechos

IMPORTE

821.17

123.18

TOTAL: \$ 944.35

Importe Total: \$ 944.35 (NOVECIENTOS CUARENTA Y CUATRO PESOS 35/100 MXN)

Pago de Derechos por obras materiales - Por Licencia de Construccion o Ampliacion, Uso Habitacional Medio, de mas de 40 a 60



13 FEB 2023

PAGADO

Este documento sólo será válido si contiene Sello y Firma del Cajero.

Elaboró: MARICELA MALPICA ESPINOZA. 2026-02-13T11:52:27

CONTRIBUYENTE



**MUNICIPIO DE TUXPAN**

RFC: MTU850101H8A

Régimen Fiscal: 603 - Personas Morales con Fines no Lucrativos

Método de Pago: 28 - Tarjeta de débito



325

Folio: CA-1079

Receptor:

Domicilio:

**NO IDENTIFICACION**

430405  
190105

**DESCRIPCION**

Derechos por expedición de certificados y constancias - Constancias Expedidas por Funcionarios o Em  
Contribución adicional sobre ingresos municipales - Sobre derechos

**IMPORTE**

586.55  
87.98

**TOTAL: \$ 674.53**

Importe Total: \$ 674.53 (SEISCIENTOS SETENTA Y CUATRO PESOS 53/100 MXN)

Pago de Derechos por expedición de certificados y constancias - Constancias Expedidas por Funcionarios o  
Empleados del Municipio CONSTANCIA DE TERMINACION DE OBRA NUM DE TRAMITE 242 DESARROLLO  
URBANO



13 FEB 2023

**PAGADO**

Este documento sólo será válido si contiene Sello y Firma del Cajero.  
Elaboró: MARICELA MALPICA ESPINOZA, 2026-02-13T11:53:36  
CONTRIBUYENTE



**MUNICIPIO DE TUXPAN**

RFC: MTU850101H8A

Régimen Fiscal: 603 - Personas Morales con Fines no Lucrativos

Método de Pago: 28 - Tarjeta de débito



326  
Folio: CA-1080

Receptor:

Domicilio:

NOIDENTIFICACION  
61020104

DESCRIPCION  
Multas administrativas - Multas al reglamento de construcciones

Importe Total: \$ 944.35 (NOVECIENTOS CUARENTA Y CUATRO PESOS 35/100 MXN)

Pago de Multas administrativas - Multas al reglamento de construcciones DESARROLLO URBANO

IMPORTE  
944.35

TOTAL: \$ 944.35



13 FEB 2023

**PAGADO**

Este documento sólo será válido si contiene Sello y Firma del Cajero.  
Elaboró: MARICELA MALPICA ESPINOZA, 2026-02-13T11:54:52  
CONTRIBUYENTE



**DIRECCIÓN DE  
DESARROLLO URBANO**



DEPENDENCIA:	PRESIDENCIA MUNICIPAL
DEPARTAMENTO:	DIRECCIÓN DE DESARROLLO URBANO
No. LICENCIA:	323
EXPEDIENTE:	242/2026

**ASUNTO: ALINEAMIENTO OFICIAL**

**PROPIETARIO  
PRESENTE**

COMO LO MANIFIESTA EN SU SOLICITUD DE FECHA 12 DE FEBRERO DE LOS CORRIENTES, Y HABIÉNDOSE CUBIERTO EL PAGO CORRESPONDIENTE EN LA TESORERIA MUNICIPAL DE ACUERDO A LA BOLETA NÚMERO CA-1077 ANEXO A LA PRESENTE EL DICTAMEN DE ALINEAMIENTO EMITIDO POR LA DIRRECCION DE DESARROLLO URBANO DE ESTA ADSCRIPCIÓN RESPECTO DEL PREDIO QUE SE DESCRIBE CON:

CLAVE CATASTRAL No: 02-192-001-06-284-010-00-000-9

CALLE: \_\_\_\_\_

DE LA COL. \_\_\_\_\_

LOCALIDAD: \_\_\_\_\_

INDICÁNDOLE QUE DEBERÁ APEGARSE A LAS INDICACIONES QUE EL MISMO CONTIENE; Y DEBERÁ SATISFACER LO ESTIPULADO POR LOS ARTÍCULOS 34 Y 35 DEL REGLAMENTO QUE REGULA LAS CONSTRUCCIONES PÚBLICAS Y PRIVADAS DEL ESTADO DE VERACRUZ.

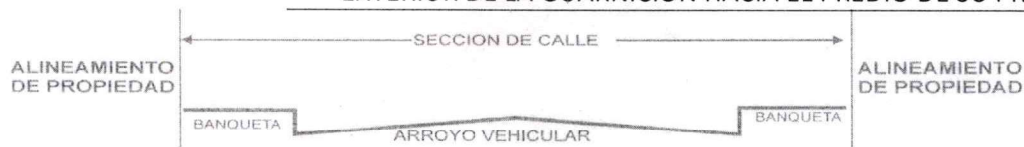
**ATENTAMENTE**  
**SUFRAGIO EFECTIVO NO REELECCIÓN**  
 A 13 DE FEBRERO DE 2026  
**DIRECTOR DE DESARROLLO URBANO**

\_\_\_\_\_

ARQ. IRAD ANGELES MENDOZA

ASUNTO: DICTAMEN DE ALINEAMIENTO

PROPIETARIO		
PRESENTE		
ALINEAMIENTO No.	323	
UBICADO EN:		
FECHA DE PRACTICADO:	13 DE FEBRERO DE 2026	
FRENTE AL PREDIO	6.00	ML.
BANQUETA:	1.50/1.50	MTS.
ARROYO DE CALLE:	9.00	MTS.
SECCIÓN DE CALLE:	12.00	MTS.
DICTAMEN:	EL PARAMENTO DE LA CONSTRUCCION DEBERA LOCALIZARSE A UNA DISTANCIA MINIMA DE 1.50 MTS MEDIDOS APARTIR DEL FILO EXTERIOR DE LA GUARNICION HACIA EL PREDIO DE SU PROPIEDAD	



**AFECTACIONES Y RESTRICCIONES DE CARÁCTER URBANO, FEDERALES, ESTATALES Y MUNICIPALES:**

NINGUNA

SE PROHÍBE ESTRICTAMENTE CONSTRUIR FUERA DE ESTE ALINEAMIENTO, ASI COMO REALIZAR ESCALONES SOBRE EL ÁREA DE LAS BANQUETAS Y ESTAS DEBERAN CONSTRUIRSE AL NIVEL DE LA GUARNICIÓN.

EL PRESENTE ALINEAMIENTO SE OTORGA CON UNA **VIGENCIA DE 1 AÑO**, Y DE ACUERDO A LO ESTIPULADO EN LOS ARTÍCULOS 34 Y 35, Y SU ALTERACIÓN ES OBJETO DE INFRACCIÓN DE ACUERDO CON LOS ARTÍCULOS 270 Y 271, DEL REGLAMENTO DE LA LEY QUE REGULA LAS CONSTRUCCIONES PUBLICAS Y PRIVADAS DEL ESTADO DE VERACRUZ.

ATENTAMENTE

SUFRAGIO EFECTIVO NO REELECCIÓN

A 13 DE FEBRERO DE 2026


DIRECTOR DE DESARROLLO URBANO

ARQ. IRAD ANGELES MENDOZA





**DIRECCIÓN DE  
 DESARROLLO URBANO**



DEPENDENCIA: PRESIDENCIA MUNICIPAL  
 DEPARTAMENTO: DIRECCIÓN DE DESARROLLO URBANO  
 No. LICENCIA: 324  
 EXPEDIENTE: 242/2026

**ASUNTO: LICENCIA DE CONSTRUCCION**

**PROPIETARIO  
 PRESENTE**

EN ATENCIÓN A SU SOLICITUD DE FECHA 12 DE FEBRERO DE LOS CORRIENTES, RESPECTO DEL PREDIO DE SU PROPIEDAD CON CLAVE CATASTRAL NO: 02-192-001-06-284-010-00-000-9 Y SUPERFICIE DE: 69.146 M<sup>2</sup> UBICADO EN C. \_\_\_\_\_, CONFORME AL ALINEAMIENTO NO. 323 DE FECHA: 13 DE FEBRERO DE 2026. LE COMUNICO QUE HABIÉNDOSE CUBIERTO EL PAGO CORRESPONDIENTE EN LA TESORERIA MUNICIPAL DE ACUERDO A LA BOLETA NÚMERO CA-1078 LA DIRECCION DE DESARROLLO URBANO DE ESTA ADSCRIPCIÓN LE CONCEDE LA PRESENTE LICENCIA DE CONSTRUCCIÓN DE: 25.80 M<sup>2</sup> EN PLANTA BAJA Y 26.00 M<sup>2</sup> EN PRIMER NIVEL DE REGULARIZACION CONSTRUCCION DE CASA-HABITACION. QUE CONSTA DE 7 (SIETE) PZA(S) EN 2 (DOS) NIVEL(S) CON UN TOTAL DE 51.80 M<sup>2</sup>; CONFORME AL CROQUIS DE DISTRIBUCIÓN PRESENTADO. ASI MISMO LE INFORMO QUE ESTE DOCUMENTO DEBERÁ ESTAR DISPONIBLE EN LA OBRA, Y DEBERA INFORMAR A ESTA DIRECCIÓN DE LA CONCLUSIÓN DE LOS TRABAJOS DE CONSTRUCCIÓN PARA EL TRAMITE DE LA CONSTANCIA CORRESPONDIENTE.

LA PRESENTE LICENCIA SE OTORGA CON UNA VIGENCIA DE 12 (DOCE) MESES A PARTIR DE SU EMISIÓN, DE CONFORMIDAD CON LO DISPUESTO EN EL REGLAMENTO DE LA LEY QUE REGULA LAS CONSTRUCCIONES PÚBLICAS Y PRIVADAS DEL ESTADO DE VERACRUZ.

**ATENTAMENTE**  
**SUFRAGIO EFECTIVO NO REELECCIÓN**  
 A 13 DE FEBRERO DE 2026  
**DIRECTOR DE DESARROLLO URBANO**

ARQ. IRAD ANGELES MENDOZA



DEPENDENCIA: PRESIDENCIA MUNICIPAL  
DEPARTAMENTO: DIRECCIÓN DE DESARROLLO URBANO  
No. LICENCIA: 325  
EXPEDIENTE: 242/2026

**ASUNTO: CONSTANCIA DE TERMINACION DE OBRA**

**PROPIETARIO  
PRESENTE**

COMO LO MANIFIESTA EN SU SOLICITUD DE FECHA 12 DE FEBRERO, Y HABIÉNDOSE CUBIERTO EL PAGO CORRESPONDIENTE EN LA TESORERIA MUNICIPAL DE ACUERDO A LA BOLETA NÚMERO CA-1079 EL ARQ. IRAD ANGELES MENDOZA, DIRECTOR DE DESARROLLO URBANO-

**HACE CONSTAR**

QUE DE ACUERDO A LA VISITA DE INSPECCION OCULAR REALIZADA POR PERSONAL TECNICO PERTENECIENTE A ESTA DIRECCION DE DESARROLLO URBANO, SE VERIFICO QUE EN EL INMUEBLE DE SU PROPIEDAD CON CLAVE CATASTRAL No. 02-192-001-06-284-010-00-000-9 CON DOMICILIO EN CALLE \_\_\_\_\_ DE ESTA CIUDAD DE TUXPAN, VER., SE CONSTRUYO UNA CASA-HABITACION CON UNA SUPERFICIE DE 51.80 M<sup>2</sup> DISTRIBUIDOS EN 2 (DOS) NIVELES. DICHA CASA-HABITACION SE ENCUENTRA TERMINADA A LA FECHA Y FUE AUTORIZADA CON LA LICENCIA No. 324 DE FECHA 13 DE FEBRERO DE 2026, POR LO QUE ESTA DIRECCION DE DESARROLLO URBANO NO TIENE INCONVENIENTE EN OTORGAR LA PRESENTE CONSTANCIA DE TERMINACION DE OBRA.

A SOLICITUD DE LA PARTE INTERESADA Y PARA LOS USOS LEGALES QUE MEJOR LE CONVENGAN, SE EXTIENDE LA PRESENTE CONSTANCIA EL DIA 13 DE FEBRERO DEL AÑO 2026.

**ATENTAMENTE  
SUFRAGIO EFECTIVO NO REELECCIÓN  
DIRECTOR DE DESARROLLO URBANO**

ARQ. IRAD ANGELES MENDOZA



**FORMATO DE PAGO**

**DATOS DEL PROPIETARIO/REPRESENTANTE LEGAL**

NÚMERO DE TRÁMITE 242  
 NOMBRE/RAZÓN SOCIAL \_\_\_\_\_  
 RFC \_\_\_\_\_  
 DOMICILIO FISCAL \_\_\_\_\_

**DATOS DEL PREDIO/INMUEBLE**

CALLE 7 NÚMERO \_\_\_\_\_  
 COLONIA \_\_\_\_\_ LOCALIDAD TUXPAN, VER.  
 CLAVE CATASTRAL \_\_\_\_\_ 02-192-001-06-284-010-00-000-9  
 ZONA MPIO LOC REG MANZ LOTE NIVEL DPTO DV \_\_\_\_\_  
 TIPO DE TRÁMITE ALINEAMIENTO, LIC. DE CONSTRUCCION Y T. O.  
 TIPO DE CONSTRUCCIÓN REGULARIZACION CASA-HABITACION  
 SUPERFICIE DE CONSTRUCCIÓN  
 NIVEL PLANTA BAJA PRIMERO SEGUNDO TERCER TOTAL

	CANTIDAD	UNIDAD	TARIFA EN UMA	SUBTOTAL	15% ADIC	TOTAL
ALINEAMIENTO 6.00	0.00	M. L.	3.00	\$351.93	\$52.79	\$404.72
NÚMERO OFICIAL						\$0.00
LIC. CONSTRUCCIÓN	51.80	M2	7.00	\$821.17	\$123.18	\$944.35
REGISTRO DE PLANO						\$0.00
BARDA						\$0.00
DEPÓSITO DE AGUA						\$0.00
TANQUE ALMAC.						\$0.00
ANTENA/ESPECTACULAR						\$0.00
DEMOLICIÓN						\$0.00
LIC. USO DE SUELO						\$0.00
CAMBIO USO DE SUELO						\$0.00
SUBDIVISIÓN/FUSIÓN						\$0.00
USO DE LA VÍA PÚBLICA						\$0.00
LIC. DE ANUNCIO						\$0.00
ANUNCIO TEMPORAL						\$0.00
CONSTANCIA T. O.	1.00		5.00	\$586.55	\$87.98	\$674.53
OTROS						\$0.00

FECHA DE ELABORACIÓN 13 DE FEBRERO DE 2026  
 FECHA LÍMITE DE PAGO 13 DE MARZO DE 2026

SUBTOTAL	\$	\$2,023.60
NOTIFICACIÓN	\$	\$0.00
MULTA	\$	\$944.35
<b>TOTAL</b>	<b>\$</b>	<b>\$2,967.94</b>

**FIRMA DE AUTORIZACIÓN**

CON FUNDAMENTO EN LA LEY DE INGRESOS DEL MUNICIPIO DE TUXPAN DEL ESTADO DE VERACRUZ DE IGNACIO DE LA LLAVE

**FIRMA DEL SOLICITANTE**

**¡Hagamos las cosas BIEN!**




Alvaro



FORMATO DE SOLICITUD DE TRÁMITE

12 Febrero 2026  
FECHA DE INGRESO

00 042 -  
NÚMERO DE TRÁMITE

DATOS DEL PROPIETARIO/REPRESENTANTE LEGAL	
NOMBRE/RAZÓN SOCIAL _____	
DOMICILIO PARA RECIBIR NOTIFICACIONES _____	
TEL: _____	
DATOS DEL PREDIO/INMUEBLE	
CALLE _____	NÚMERO _____
COLONIA _____	LOCALIDAD _____
CLAVE CATASTRAL <input type="text" value="02"/> <input type="text" value="192"/> <input type="text" value="001"/> <input type="text" value="06"/> <input type="text" value="284"/> <input type="text" value="010"/> <input type="text" value="00"/> <input type="text" value="000"/> <input type="text" value="9"/>	SUPERFICIE DEL PREDIO M2 <u>69.196</u>
ZONA MPIO. _____	LOC. REG. MANZ. LOTE NIVEL DEPTO. DV. _____
TIPO DE TRAMITE	
<input type="checkbox"/> ALINEAMIENTO _____ ML _____ ML _____ ML	NÚMERO OFICIAL _____
CONSTRUCCIÓN/DEMOLICIÓN	
TIPO DE CONSTRUCCIÓN <u>casa - Hsb.</u>	
<input type="checkbox"/> OBRA NUEVA	PLANTA BAJA <u>25.80</u> M2
<input type="checkbox"/> AMPLIACIÓN	1ER NIVEL <u>26.00</u> M2
<input checked="" type="checkbox"/> REGULARIZACIÓN	2DO NIVEL _____ M2
<input type="checkbox"/> REMODELACIÓN	3ER NIVEL _____ M2
<input type="checkbox"/> DEMOLICIÓN	4TO NIVEL _____ M2
<input type="checkbox"/> RÉG. DE CONDOMINIO	TOTAL <u>1151.80</u> M2
Número de Unidades Privativas _____	
<input type="checkbox"/> REGISTRO DE PLANOS	PERITO: _____ PIEZAS <u>7</u>
<input type="checkbox"/> BARDA _____ ML _____ ML _____ ML	ORIGINAL _____ COPIAS _____
<input type="checkbox"/> COLINDANCIA _____	
<input type="checkbox"/> DEPÓSITO DE AGUA _____ M3/LITROS	
<input type="checkbox"/> TANQUE ALMAC. RESIDUOS PELIGROSOS _____	M3/LITROS _____
<input type="checkbox"/> ANTENAS TELECOM./ANUNCIOS ESPECTACULARES _____	ML _____
<input type="checkbox"/> OTROS _____	
FUSIÓN/SUBDIVISIÓN/LOTIFICACIÓN	
<input type="checkbox"/> FUSIÓN _____ M2 _____ LOTES	
<input type="checkbox"/> SUBDIVISIÓN _____ M2 _____ LOTES	
<input type="checkbox"/> LOTIFICACIÓN _____ M2 _____ LOTES	
CONSTANCIAS Y OTROS PERMISOS	
<input type="checkbox"/> CONSTANCIA DE ZONIFICACIÓN _____	PERMISO TEMPORAL DE ANUNCIOS _____
<input type="checkbox"/> CAMBIO DE USO DE SUELO _____	LICENCIA DE ANUNCIO FIJO _____
<input type="checkbox"/> LICENCIA DE USO DE SUELO _____	REGISTRO DE P.R.O. _____
<input type="checkbox"/> CONSTANCIA DE USO DE SUELO _____	TERMINACION DE OBRA <u>51.80</u> M2 <input checked="" type="checkbox"/>
<input type="checkbox"/> CORTE DE PAVIMENTO _____ M2	USO DE VIA PUBLICA _____ M2 _____ DIAS
<input type="checkbox"/> OTROS _____	
DOCUMENTACIÓN ENTREGADA	
<input checked="" type="checkbox"/> ESCRITURA O EQUIVALENTE	 CROQUIS DE LOCALIZACIÓN
<input checked="" type="checkbox"/> BOLETA PREDIAL DEL AÑO EN CURSO	
<input checked="" type="checkbox"/> IDENTIFICACIÓN DEL PROPIETARIO/REPRESENTANTE	
<input type="checkbox"/> RECIBO DE PAGO DE AGUA Y DRENAJE	
<input type="checkbox"/> LICENCIAS ANTERIORES	
<input type="checkbox"/> OTRA <u>Carta Poder.</u>	
<input type="checkbox"/> NOTIFICACIONES	
<input type="checkbox"/> CROQUIS <input type="checkbox"/> ORIGINAL <input type="checkbox"/> COPIAS	
<u>Croj. de localización en la Av. principal</u>	

FECHA DE CITA CON INSPECTOR \_\_\_\_\_ FECHA DE ORDEN DE PAGO \_\_\_\_\_

NOMBRE Y FIRMA DE QUIÉN TRAMITA \_\_\_\_\_

NOMBRE Y FIRMA DE QUIÉN RECIBE \_\_\_\_\_

¡Hagamos las cosas BIEN!



**VERIFICACIÓN**

FECHA DE PRACTICADO 13/FEB/2016 NOMBRE DEL INSPECTOR \_\_\_\_\_

**ACCESO PRINCIPAL**

BANQUETA 1.50/1.50 MTS  
ARROYO DE CALLE 9.00 MTS  
SECCION DE CALLE 12.00 MTS  
FRENTA DEL PREDIO 6.00 MTS

CALLE \_\_\_\_\_ NO OFICIAL \_\_\_\_\_  
COLONIA \_\_\_\_\_

EL PARAMETRO DE LA CONSTRUCCIÓN DEBERA LOCALIZARSE A UNA DISTANCIA DE 1.50 MTS MEDIDOS A PARTIR DEL FILO EXTERIOR DE LA GUARNICION HACIA EL PREDIO DE SU PROPIEDAD.

**ACCESO SECUNDARIO**

BANQUETA \_\_\_\_\_ MTS  
ARROYO DE CALLE \_\_\_\_\_ MTS  
SECCION DE CALLE \_\_\_\_\_ MTS  
FRENTA DEL PREDIO \_\_\_\_\_ MTS

CALLE \_\_\_\_\_ NO OFICIAL \_\_\_\_\_  
COLONIA \_\_\_\_\_

EL PARAMETRO DE LA CONSTRUCCIÓN DEBERA LOCALIZARSE A UNA DISTANCIA DE \_\_\_\_\_ MTS MEDIDOS A PARTIR DEL FILO EXTERIOR DE LA GUARNICION HACIA EL PREDIO DE SU PROPIEDAD.

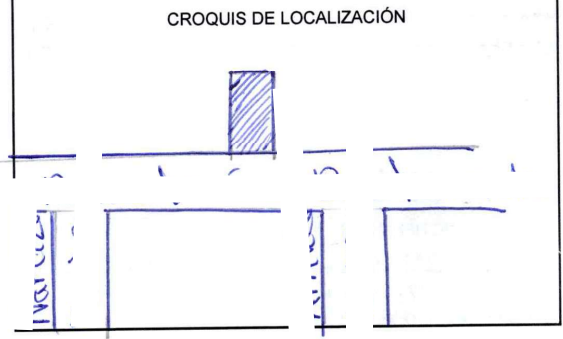
EXISTE CONSTRUCCIÓN ANTERIOR  SI  NO  APROXIMADO \_\_\_\_\_ CARACTERISTICAS Y No DE PIEZAS \_\_\_\_\_

ANTIGÜEDAD \_\_\_\_\_  
USO DEL PREDIO \_\_\_\_\_

HABITACIONAL <input checked="" type="checkbox"/>	TIPO _____	AGUA POTABLE <input checked="" type="checkbox"/>	SI	NO
COMERCIAL <input type="checkbox"/>		DRENAJE <input checked="" type="checkbox"/>	<input checked="" type="checkbox"/>	<input type="checkbox"/>
INDUSTRIAL <input type="checkbox"/>		ELECTRICIDAD <input checked="" type="checkbox"/>	<input checked="" type="checkbox"/>	<input type="checkbox"/>
AGROPECUARIO <input type="checkbox"/>		BANQUETA <input checked="" type="checkbox"/>	<input checked="" type="checkbox"/>	<input type="checkbox"/>
DE SERVICIOS <input type="checkbox"/>		PAVIMENTACIÓN <input checked="" type="checkbox"/>	<input checked="" type="checkbox"/>	<input type="checkbox"/>

EXISTEN FACTORES DE RIESGO:  
CERROS  ZANJAS O DRENES  DUCTOS  OTROS \_\_\_\_\_

OBSERVACIONES:  
La casa esta con firme al croquis y presenten. La casa reavitalizand diferencias. El numero oficial es lo dicen como lo tramita el fraccionamiento.



[Signature]  
FIRMA DEL INSPECTOR

DIRECTOR DE DESARROLLO URBANO



**IMPUESTO PREDIAL MUNICIPAL**

FECHA DE COBRO:  
09/01/2026 11:55:10 a. m.

H. AYUNTAMIENTO DE: **TUXPAN**

MUNICIPALIDAD DE TUXPAN

**PAGADO**  
PREDIAL CAJERO: 10070

CLAVE CATASTRAL				CONDOMINIO				
ZONA	MPIO.	LOC.	REG.	MANZ.	LOTE	NIVEL	DEPTO	D.V.
02	192	001	06	284	010	00	000	9

NOMBRE DEL CONTRIBUYENTE	TIPO DE PREDIO	PERIODO
[REDACTED]	URB. CAT. CONST	1 y 2 del 2026
UBICACION DEL PREDIO	COLONIA	\$ 311921

CON EL DESCUENTO DEL 20% POR EL PAGO ANUAL DURANTE EL MES DE ENERO, CONFORME AL ARTICULO 118 SEGUNDO PARRAFO DEL CODIGO HACENDARIO MUNICIPAL.	BASE DEL IMPUESTO	IMPUESTO	ADICIONAL
	\$ 311921	\$ 372	\$ 37.2
A PAGAR CON DESCUENTO	A PAGAR SIN DESCUENTO	RECARGOS	MULTA
\$ 327.36	\$	\$ 0	\$ 0
NUM. DE CAJERO		TOTAL A PAGAR	
1		\$ 577.17	

Dolores Hernández G

NOMBRE DEL CAJERO

~ ORIGINAL CONTRIBUYENTE ~ SERVICIO DE RECOLECCION DE BASURA: 249.81