



MUNICIPIO DE TUXPAN

RFC: MTU850101H8A

Régimen Fiscal: 603 - Personas Morales con Fines no Lucrativos
Método de Pago: 04 - Tarjeta de crédito



5A2
Folio: CA-1509

240

Receptor:

Domicilio:

NOIDENTIFICACION

610902 Otros aprovechamientos - Diversos aprovechamientos

IMPORTE
1,350.00

TOTAL: \$ 1,350.00


Importe Total: \$ 1,350.00 (UN MIL TRESCIENTOS CINCUENTA PESOS 00/100 MXN)
Pago de Otros aprovechamientos - Diversos aprovechamientos REGISTRO DE PERITO (D.U.)



04 MAR 2026

PAGADO
GESTIÓN DE TRIBUTACIÓN

Este documento sólo será válido si contiene Sello y Firma del Cajero.
Elaboró: MARICELA MALPICA ESPINOZA. 2026-03-04T11:55:59
CONTRIBUYENTE



REGISTRO DE PERITO RESPONSABLE DE OBRA

TUXPAN, VER.A 04 DE MARZO DE 2026.

REGISTRO No. _____

REGISTRO S.S.A. No. _____

NOMBRE: _____

PROFESION: ARQUITECTO

TITULO EXPEDIDO POR: UNIVERSIDAD VERACRUZANA

CEDULA PROFESIONAL FEDERAL No.: _____

REGISTRO EN EL COLEGIO DE: ARQUITECTOS DE TUXPAN, VER. A.C.


REGISTRO FEDERAL DE CAUSANTES: _____

REGISTRO PATRONAL EN EL I.M.S.S. No. ////////////////////

DOMICILIO PARTICULAR _____

TELEFONOS PART.: _____

DOMICILIO PROFESIONAL: _____



[Handwritten Signature]

FIRMA
PERITO RESPONSABLE DE OBRA

VIGENCIA AL 04 DE MARZO DEL 2027.

[Handwritten Signature]

ARQ. IRAD ANGELES MENDOZA
DIRECTOR DE DESARROLLO URBANO
DEL H. AYUNTAMIENTO DE TUXPAN VER.





GOBIERNO MUNICIPAL 2026-2029
TUXPAN
¡Hagamos las cosas BIEN!

DIRECCIÓN DE DESARROLLO URBANO



MESA: DESARROLLO URBANO
NO. DE LICENCIA: 542/2026

ASUNTO: CONSTANCIA DE REGISTRO DE PERITO.

PRESENTE

POR ESTE CONDUCTO, LA DIRECCION DE OBRAS PUBLICAS DE H. AYUNTAMIENTO DE TUXPAN QUE ME HONRO EN PRESIDIR, LE OTORGA LA PRESENTE **CONSTANCIA DE REGISTRO** COMO PERITO RESPONSABLE DE OBRA No. **DGOP/CDU-013** TODA VEZ QUE CUMPLE CON LOS REQUISITOS QUE MARCAN LOS ARTICULOS 36 Y 37 DEL REGLAMENTO DE LA LEY QUE REGULA LAS CONSTRUCCIONES PUBLICAS Y PRIVADAS DEL ESTADO DE VERACRUZ DE IGNACIO DE LA LLAVE.

ATENTAMENTE
SUFRAGIO EFECTIVO NO REELECCIÓN
A 04 DE MARZO DE 2026


ARQ. IRAD ANGELES MENDOZA
DIRECTOR DE DESARROLLO URBANO
DEL H. AYUNTAMIENTO DE TUXPAN VER.



C.C.P. ARCHIVO

¡Hagamos las cosas BIEN!

Av. Juárez #20, Zona Centro, 92800 | Tuxpan de Rodríguez Cano, Veracruz.

FORMATO DE PAGO

DATOS DEL PROPIETARIO/REPRESENTANTE LEGAL	
NÚMERO DE TRÁMITE	248
NOMBRE/RAZÓN SOCIAL	ROBERTO PEREZ BLASCO
	RFC
DOMICILIO FISCAL	
DATOS DEL PREDIO/INMUEBLE	
CALLE	NÚMERO
COLONIA	LOCALIDAD TUXPAN, VER.
CLAVE CATASTRAL	
ZONA MPIO LOC REG MANZ LOTE NIVEL DPTO DV	
TIPO DE TRÁMITE	REGISTRO DE PERITO RESPONSABLE DE OBRA
TIPO DE CONSTRUCCIÓN	
SUPERFICIE DE CONSTRUCCIÓN	<input type="text"/> <input type="text"/> <input type="text"/> <input type="text"/> <input type="text"/>
	NIVEL PLANTA BAJA PRIMERO SEGUNDO TERCER TOTAL

	CANTIDAD	UNIDAD	TARIFA EN UMA	SUBTOTAL	15% ADIC	TOTAL
ALINEAMIENTO						\$0.00
NÚMERO OFICIAL						\$0.00
LIC. CONSTRUCCIÓN						\$0.00
REGISTRO DE PLANO						\$0.00
BARDA						\$0.00
DEPÓSITO DE AGUA						\$0.00
TANQUE ALMAC.						\$0.00
ANTENA/ESPECTACULAR						\$0.00
DEMOLICIÓN						\$0.00
LIC. USO DE SUELO						\$0.00
CAMBIO USO DE SUELO						\$0.00
SUBDIVISIÓN/FUSIÓN						\$0.00
USO DE LA VÍA PÚBLICA						\$0.00
LIC. DE ANUNCIO						\$0.00
ANUNCIO TEMPORAL						\$0.00
CONSTANCIA						\$0.00
OTROS REG. DE PERITO	1.00					\$1,350.00

FECHA DE ELABORACIÓN 6 DE FEBRERO DE 2026
 FECHA LÍMITE DE PAGO 16 DE MARZO DE 2026

SUBTOTAL \$ 1,350.00
 NOTIFICACIÓN \$ 0.00
 MULTA \$ 0.00
 TOTAL \$ 1,350.00

FIRMA DE AUTORIZACIÓN

FIRMA DEL SOLICITANTE

CON FUNDAMENTO EN LA LEY DE INGRESOS DEL MUNICIPIO DE TUXPAN DEL ESTADO DE VERACRUZ DE IGNACIO DE LA LLAVE

¡Hagamos las cosas BIEN!



FORMATO DE SOLICITUD DE TRÁMITE

13 Febrero 2026
FECHA DE INGRESO

00 00 248 - 00
NÚMERO DE TRÁMITE

DATOS DEL PROPIETARIO/REPRESENTANTE LEGAL

NOMBRE/RAZÓN SOCIAL _____
DOMICILIO PARA RECIBIR NOTIFICACIONES _____
TEL: _____

DATOS DEL PREDIO/INMUEBLE

CALLE _____ NÚMERO _____
COLONIA _____ LOCALIDAD _____
CLAVE CATASTRAL SUPERFICIE DEL PREDIO M2 _____
ZONA MPIO. LOC. REG. MANZ. LOTE NIVEL DEPTO. DV.

TIPO DE TRAMITE

ALINEAMIENTO _____ ML _____ ML _____ ML
 NÚMERO OFICIAL _____

CONSTRUCCIÓN/DEMOLICIÓN

TIPO DE CONSTRUCCIÓN _____

OBRA NUEVA PLANTA BAJA _____ M2
 AMPLIACIÓN 1ER NIVEL _____ M2
 REGULARIZACIÓN 2DO NIVEL _____ M2
 REMODELACIÓN 3ER NIVEL _____ M2
 DEMOLICIÓN 4TO NIVEL _____ M2
 RÉG. DE CONDOMINIO TOTAL _____ M2
Número de Unidades Privativas _____

PERITO: _____ PIEZAS _____

REGISTRO DE PLANOS ORIGINAL _____ COPIAS _____
 BARDA _____ ML _____ ML _____ ML
COLINDANCIA _____
 DEPÓSITO DE AGUA _____ M3/LITROS
 TANQUE ALMAC. RESIDUOS PELIGROSOS _____ M3/LITROS
 ANTENAS TELECOM./ANUNCIOS ESPECTACULARES _____ ML
 OTROS _____

FUSIÓN/SUBDIVISIÓN/LOTIFICACIÓN

FUSIÓN _____ M2 _____ LOTES
 SUBDIVISIÓN _____ M2 _____ LOTES
 LOTIFICACIÓN _____ M2 _____ LOTES

CONSTANCIAS Y OTROS PERMISOS

CONSTANCIA DE ZONIFICACIÓN _____ PERMISO TEMPORAL DE ANUNCIOS
 CAMBIO DE USO DE SUELO _____ LICENCIA DE ANUNCIO FIJO
 LICENCIA DE USO DE SUELO _____ REGISTRO DE P.R.O.
 CONSTANCIA DE USO DE SUELO _____ TERMINACION DE OBRA _____ M2
 CORTE DE PAVIMENTO _____ M2 USO DE VIA PUBLICA _____ M2 _____ DIAS
 OTROS _____

DOCUMENTACIÓN ENTREGADA

ESCRITURA O EQUIVALENTE
 BOLETA PREDIAL DEL AÑO EN CURSO
 IDENTIFICACIÓN DEL PROPIETARIO/REPRESENTANTE
 RECIBO DE PAGO DE AGUA Y DRENAJE
 LICENCIAS ANTERIORES
 OTRA _____
 NOTIFICACIONES
CROQUIS ORIGINAL COPIAS



CROQUIS DE LOCALIZACIÓN

FECHA DE CITA CON INSP. _____ FECHA DE ORDEN DE PAGO 17/feb/20

NOMBRE Y FIRMA DE QUIÉN TRAMITA

NOMBRE Y FIRMA DE QUIÉN RECIBE

¡Hagamos las cosas BIEN!

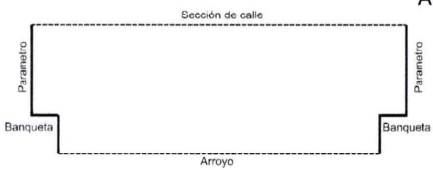


VERIFICACIÓN

FECHA DE PRACTICADO _____

NOMBRE DEL INSPECTOR _____

ACCESO PRINCIPAL




BANQUETA _____ MTS
ARROYO DE CALLE _____ MTS
SECCION DE CALLE _____ MTS
FRENTE DEL PREDIO _____ MTS

CALLE _____
COLONIA _____ NO OFICIAL _____

EL PARAMETRO DE LA CONSTRUCCIÓN DEBERA LOCALIZARSE A UNA DISTANCIA DE _____ MTS MEDIDOS A PARTIR DEL FILO EXTERIOR DE LA GUARNICION HACIA EL PREDIO DE SU PROPIEDAD.

ACCESO SECUNDARIO



BANQUETA _____ MTS
ARROYO DE CALLE _____ MTS
SECCION DE CALLE _____ MTS
FRENTE DEL PREDIO _____ MTS

CALLE _____
COLONIA _____ NO OFICIAL _____

EL PARAMETRO DE LA CONSTRUCCIÓN DEBERA LOCALIZARSE A UNA DISTANCIA DE _____ MTS MEDIDOS A PARTIR DEL FILO EXTERIOR DE LA GUARNICION HACIA EL PREDIO DE SU PROPIEDAD.

EXISTE CONSTRUCCIÓN ANTERIOR SI NO APROXIMADO _____ CARACTERISTICAS Y No DE PIEZAS _____

ANTIGÜEDAD _____
USO DEL PREDIO _____

HABITACIONAL <input type="checkbox"/>	TIPO _____	AGUA POTABLE <input type="checkbox"/>	SI <input type="checkbox"/>	NO <input type="checkbox"/>
COMERCIAL <input type="checkbox"/>		DRENAJE <input type="checkbox"/>	<input type="checkbox"/>	<input type="checkbox"/>
INDUSTRIAL <input type="checkbox"/>		ELECTRICIDAD <input type="checkbox"/>	<input type="checkbox"/>	<input type="checkbox"/>
AGROPECUARIO <input type="checkbox"/>		BANQUETA <input type="checkbox"/>	<input type="checkbox"/>	<input type="checkbox"/>
DE SERVICIOS <input type="checkbox"/>		PAVIMENTACIÓN <input type="checkbox"/>	<input type="checkbox"/>	<input type="checkbox"/>

EXISTEN FACTORES DE RIESGO:
CERROS ZANJAS O DRENES DUCTOS OTROS _____

OBSERVACIONES:

CROQUIS DE LOCALIZACIÓN

FIRMA DEL INSPECTOR

DIRECTOR DE DESARROLLO URBANO