



MUNICIPIO DE TUXPAN

RFC: MTU850101H8A

Régimen Fiscal: 603 - Personas Morales con Fines no Lucrativos

Método de Pago: 04 - Tarjeta de crédito



ABI

Folio: CA-1375

262

Receptor:

Domicilio:

NO IDENTIFICACION

430202
190105

DESCRIPCION

Derechos por obras materiales - Asignacion de numero oficial e inspeccion de predios de Uso Habitacional
Contribucion adicional sobre ingresos municipales - Sobre derechos

IMPORTE

351.93
52.79

TOTAL: \$ 404.72

Importe Total: \$ 404.72 (CUATROCIENTOS CUATRO PESOS 72/100 MXN)

Pago de Derechos por obras materiales - Asignacion de numero oficial e inspeccion de predios de Uso Habitacional Medio



24 FEB 2023

MARICELA MALPICA ESPINOZA

Este documento sólo será válido si contiene Sello y Firma del Cajero.
Elaboró: MARICELA MALPICA ESPINOZA. 2026-02-24T13:18:35
CONTRIBUYENTE



**DIRECCIÓN DE
DESARROLLO URBANO**



DEPENDENCIA:	PRESIDENCIA MUNICIPAL
DEPARTAMENTO:	DIRECCIÓN DE DESARROLLO URBANO
No. LICENCIA:	481
EXPEDIENTE:	262/2026

ASUNTO: CONSTANCIA DE NUMERO OFICIAL

**PROPIETARIO
PRESENTE**



COMO LO MANIFIESTA EN SU SOLICITUD DE FECHA 17 DE FEBRERO DE LOS CORRIENTES, Y HABIÉNDOSE CUBIERTO EL PAGO CORRESPONDIENTE EN LA TESORERIA MUNICIPAL DE ACUERDO A LA BOLETA NÚMERO CA-1375 COMUNICO A USTED QUE LA DIRECCION DE DESARROLLO URBANO DE ESTA ADSCRIPCIÓN LE CONCEDEN AL PREDIO CON CLAVE CATASTRAL No: 02-192-001-11-085-008-02-002-9 DE ACUERDO AL PLANO REGULADOR EL NÚMERO OFICIAL:

DE LA C. _____
COL. _____

EL PRESENTE NUMERO OFICIAL SE OTORGA CON UNA VIGENCIA DE **UN AÑO** A PARTIR DE LA FECHA DE EXPEDICION DE CONFORMIDAD CON LOS ARTICULOS 33 AL 35 DEL REGLAMENTO QUE REGULA LAS CONSTRUCCIONES PUBLICAS Y PRIVADAS DEL ESTADO DE VERACRUZ.

ATENTAMENTE
SUFRAGIO EFECTIVO NO REELECCIÓN
A 24 DE FEBRERO DE 2026
DIRECTOR DE DESARROLLO URBANO

ARQ. IRAD ANGELES MENDOZA

FORMATO DE PAGO

DATOS DEL PROPIETARIO/REPRESENTANTE LEGAL


NÚMERO DE TRÁMITE 262
 NOMBRE/RAZÓN SOCIAL _____
 RFC _____
 DOMICILIO FISCAL _____

DATOS DEL PREDIO/INMUEBLE

CALLE _____ NÚMERO _____
 COLONIA _____ LOCALIDAD TUXPAN, VER.
 CLAVE CATASTRAL 02-192-001-11-085-008-02-002-9
 ZONA MPIO LOC REG MANZ LOTE NIVEL DPTO DV

TIPO DE TRÁMITE _____ NÚMERO OFICIAL _____
 TIPO DE CONSTRUCCIÓN _____
 SUPERFICIE DE CONSTRUCCIÓN
 NIVEL PLANTA BAJA PRIMERO SEGUNDO TERCER TOTAL


	CANTIDAD	UNIDAD	TARIFA EN UMA	SUBTOTAL	15% ADIC	TOTAL
ALINEAMIENTO						\$0.00
NÚMERO OFICIAL	UNO		3.00	\$351.93	\$52.79	\$404.72
LIC. CONSTRUCCIÓN						\$0.00
REGISTRO DE PLANO						\$0.00
BARDA						\$0.00
DEPÓSITO DE AGUA						\$0.00
TANQUE ALMAC.						\$0.00
ANTENA/ESPECTACULAR						\$0.00
DEMOLICIÓN						\$0.00
LIC. USO DE SUELO						\$0.00
CAMBIO USO DE SUELO						\$0.00
SUBDIVISIÓN/FUSIÓN						\$0.00
USO DE LA VÍA PÚBLICA						\$0.00
LIC. DE ANUNCIO						\$0.00
ANUNCIO TEMPORAL						\$0.00
CONSTANCIA						\$0.00
OTROS						\$0.00

24 FEB 2026


FECHA DE ELABORACIÓN 20 DE FEBRERO DE 2026
 FECHA LÍMITE DE PAGO 20 DE MARZO DE 2026

SUBTOTAL	\$	\$404.72
NOTIFICACIÓN	\$	\$0.00
MULTA	\$	\$0.00
TOTAL	\$	\$404.72


FIRMA DE AUTORIZACIÓN


FIRMA DEL SOLICITANTE

CON FUNDAMENTO EN LA LEY DE INGRESOS DEL MUNICIPIO DE TUXPAN DEL ESTADO DE VERACRUZ DE IGNACIO DE LA LLAVE

¡Hagamos las cosas BIEN!

Willi



FORMATO DE SOLICITUD DE TRÁMITE

17 Feb 2026
FECHA DE INGRESO

00 00 02 6 2
NÚMERO DE TRÁMITE

DATOS DEL PROPIETARIO/REPRESENTANTE LEGAL	
NOMBRE/RAZÓN SOCIAL _____	
DOMICILIO PARA RECIBIR NOTIFICACIONES _____	
TEL: _____	
DATOS DEL PREDIO/INMUEBLE	
CALLE _____	NÚMERO _____
COLONIA _____	LOCALIDAD <u>Tuxpan</u>
CLAVE CATASTRAL	SUPERFICIE DEL PREDIO M2
<input type="text" value="02"/> <input type="text" value="192"/> <input type="text" value="001"/> <input type="text" value="11"/> <input type="text" value="003"/> <input type="text" value="008"/> <input type="text" value="02"/> <input type="text" value="002"/> <input type="text" value="9"/>	
ZONA MPIO. LOC. REG. MANZ. LOTE NIVEL DEPTO. DV.	
TIPO DE TRAMITE	
<input type="checkbox"/> ALINEAMIENTO _____ ML _____ ML _____ ML	
<input checked="" type="checkbox"/> NÚMERO OFICIAL _____	
CONSTRUCCIÓN/DEMOLICIÓN	
TIPO DE CONSTRUCCIÓN	
<input type="checkbox"/> OBRA NUEVA	PLANTA BAJA _____ M2
<input type="checkbox"/> AMPLIACIÓN	1ER NIVEL _____ M2
<input type="checkbox"/> REGULARIZACIÓN	2DO NIVEL _____ M2
<input type="checkbox"/> REMODELACIÓN	3ER NIVEL _____ M2
<input type="checkbox"/> DEMOLICIÓN	4TO NIVEL _____ M2
<input type="checkbox"/> RÉG. DE CONDOMINIO	TOTAL _____ M2
Número de Unidades Privativas _____	
PERITO: _____ PIEZAS _____	
<input type="checkbox"/> REGISTRO DE PLANOS _____ ORIGINAL _____ COPIAS _____	
<input type="checkbox"/> BARDA _____ ML _____ ML _____ ML	
<input type="checkbox"/> COLINDANCIA _____	
<input type="checkbox"/> DEPÓSITO DE AGUA _____ M3/LITROS	
<input type="checkbox"/> TANQUE ALMAC. RESIDUOS PELIGROSOS _____ M3/LITROS	
<input type="checkbox"/> ANTENAS TELECOM./ANUNCIOS ESPECTACULARES _____ ML	
<input type="checkbox"/> OTROS _____	
FUSIÓN/SUBDIVISIÓN/LOTIFICACIÓN	
<input type="checkbox"/> FUSIÓN _____ M2 _____ LOTES	
<input type="checkbox"/> SUBDIVISIÓN _____ M2 _____ LOTES	
<input type="checkbox"/> LOTIFICACIÓN _____ M2 _____ LOTES	
CONSTANCIAS Y OTROS PERMISOS	
<input type="checkbox"/> CONSTANCIA DE ZONIFICACIÓN _____	PERMISO TEMPORAL DE ANUNCIOS <input type="checkbox"/>
<input type="checkbox"/> CAMBIO DE USO DE SUELO _____	LICENCIA DE ANUNCIO FIJO <input type="checkbox"/>
<input type="checkbox"/> LICENCIA DE USO DE SUELO _____	REGISTRO DE P.R.O. <input type="checkbox"/>
<input type="checkbox"/> CONSTANCIA DE USO DE SUELO _____	TERMINACION DE OBRA _____ M2 <input type="checkbox"/>
<input type="checkbox"/> CORTE DE PAVIMENTO _____ M2	USO DE VIA PUBLICA _____ M2 _____ DIAS
<input type="checkbox"/> OTROS _____	
DOCUMENTACIÓN ENTREGADA	
<input checked="" type="checkbox"/> ESCRITURA O EQUIVALENTE <input checked="" type="checkbox"/> BOLETA PREDIAL DEL AÑO EN CURSO <input checked="" type="checkbox"/> IDENTIFICACIÓN DEL PROPIETARIO/REPRESENTANTE <input type="checkbox"/> RECIBO DE PAGO DE AGUA Y DRENAJE <input type="checkbox"/> LICENCIAS ANTERIORES <input type="checkbox"/> OTRA _____ <input type="checkbox"/> NOTIFICACIONES <input type="checkbox"/> CROQUIS <input type="checkbox"/> ORIGINAL <input type="checkbox"/> COPIAS	
CROQUIS DE LOCALIZACIÓN	

FECHA DE CITA CON INSPECTOR _____ FECHA DE ORDEN DE PAGO _____

NOMBRE Y FIRMA DE QUIÉN TRAMITA _____ NOMBRE Y FIRMA DE QUIÉN RECIBE _____



VERIFICACIÓN

FECHA DE PRACTICADO 18/02/20

NOMBRE DEL INSPECTOR _____

ACCESO PRINCIPAL

BANQUETA 1.50 / 1.50 MTS
 ARROYO DE CALLE 8.00 MTS
 SECCION DE CALLE 11.00 MTS
 FRENTE DEL PREDIO 8.00 MTS
 CALLE _____
 COLONIA _____ NO OFICIAL _____

EL PARAMETRO DE LA CONSTRUCCIÓN DEBERA LOCALIZARSE A UNA DISTANCIA DE 1.50 MTS MEDIDOS A PARTIR DEL FILO EXTERIOR DE LA GUARNICION HACIA EL PREDIO DE SU PROPIEDAD.

ACCESO SECUNDARIO

BANQUETA _____ MTS
 ARROYO DE CALLE _____ MTS
 SECCION DE CALLE _____ MTS
 FRENTE DEL PREDIO _____ MTS
 CALLE _____
 COLONIA _____ NO OFICIAL _____

EL PARAMETRO DE LA CONSTRUCCIÓN DEBERA LOCALIZARSE A UNA DISTANCIA DE _____ MTS MEDIDOS A PARTIR DEL FILO EXTERIOR DE LA GUARNICION HACIA EL PREDIO DE SU PROPIEDAD.

EXISTE CONSTRUCCIÓN ANTERIOR APROXIMADO CARACTERISTICAS Y No DE PIEZAS
 SI NO _____

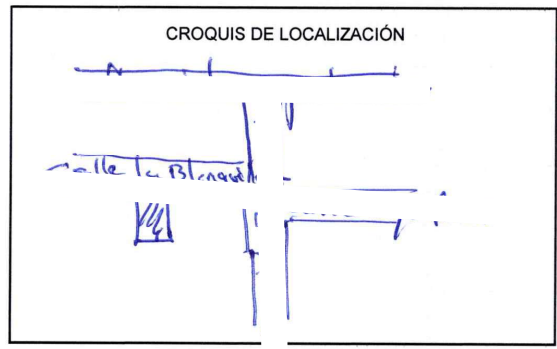
ANTIGÜEDAD _____
 USO DEL PREDIO _____

SERVICIOS

HABITACIONAL	<input checked="" type="checkbox"/>	TIPO _____	AGUA POTABLE	<input checked="" type="checkbox"/>	<input type="checkbox"/>
COMERCIAL	<input type="checkbox"/>		DRENAJE	<input checked="" type="checkbox"/>	<input type="checkbox"/>
INDUSTRIAL	<input type="checkbox"/>		ELECTRICIDAD	<input checked="" type="checkbox"/>	<input type="checkbox"/>
AGROPECUARIO	<input type="checkbox"/>		BANQUETA	<input checked="" type="checkbox"/>	<input type="checkbox"/>
DE SERVICIOS	<input type="checkbox"/>		PAVIMENTACIÓN	<input type="checkbox"/>	<input type="checkbox"/>


EXISTEN FACTORES DE RIESGO:
 CERROS ZANJAS O DRENES DUCTOS OTROS _____

OBSERVACIONES:
Existe un predio con un edificio de 3 niveles



R. S.
 FIRMA DEL INSPECTOR

 DIRECTOR DE DESARROLLO URBANO



RECIBO DEL IMPUESTO PREDIAL MUNICIPAL

H. AYUNTAMIENTO DE: **TUXPAN**

FECHA DE COBRO:

17/02/2026 10:18:18 a. m.

TESORERIA MUNICIPAL

FOLIO: 38272

CLAVE CATASTRAL						CONDOMINIO		
ZONA	MPIO.	LOC.	REG.	MANZ.	LOTE	NIVEL	DEPTO	D.V.
02	192	001	11	085	008	02	002	9

NOMBRE DEL CONTRIBUYENTE	TIPO DE PREDIO	PERIODO
	URBANO CONS.	1 y 2 del 2026
UBICACION DEL PREDIO	COLONIA	\$ 340728

CON EL DESCUENTO DEL 20% POR EL PAGO ANUAL DURANTE EL MES DE ENERO, CONFORME AL ARTICULO 118 SEGUNDO PARRAFO DEL CODIGO HACENDARIO MUNICIPAL.	BASE DEL IMPUESTO	IMPUESTO	ADICIONAL
	340728	\$ 385.7	\$ 38.58
A PAGAR CON DESCUENTO	A PAGAR SIN DESCUENTO	RECARGOS	MULTA
\$ 339.42	\$	\$ 0	\$ 0
HONORARIOS		TOTAL A PAGAR	
\$ 0		\$ 598.44	

Ana Mary Perez G.

PAGADO
TESORERIA MUNICIPAL 2026 - 2029
NOMBRE DEL CAJERO

NUM. DE CAJERO

4

~ ORIGINAL CONTRIBUYENTE ~

SERVICIO DE RECOLECCION DE BASURA: 259.02