



MUNICIPIO DE TUXPAN

RFC: MTU850101H8A

Régimen Fiscal: 603 - Personas Morales con Fines no Lucrativos

Método de Pago: 04 - Tarjeta de crédito

20A



552

Folio: CA-1534

Receptor:

Domicilio:

NOIDENTIFICACION

430201
190105

DESCRIPCION

Derechos por obras materiales - Alineamiento de predios, De 1 A 10 ML - De Uso Habitacional Medio
Contribucion adicional sobre ingresos municipales - Sobre derechos

IMPORTE

351.93
52.79

TOTAL: \$ 404.72

Importe Total: \$ 404.72 (CUATROCIENTOS CUATRO PESOS 72/100 MXN)

Pago de Derechos por obras materiales - Alineamiento de predios, De 1 A 10 ML - De Uso Habitacional Medio



05 MAR 2026
Caja de Pagos
PAGADO

Este documento sólo será válido si contiene Sello y Firma del Cajero.
Elaboró: MARICELA MALPICA ESPINOZA. 2026-03-05T13:28:25
CONTRIBUYENTE



MUNICIPIO DE TUXPAN

RFC: MTU850101H8A

Régimen Fiscal: 603 - Personas Morales con Fines no Lucrativos

Método de Pago: 04 - Tarjeta de crédito



557

Folio: CA-1539

Receptor:

Domicilio:

NOIDENTIFICACION
61020104

DESCRIPCION
Multas administrativas - Multas al reglamento de construcciones

Importe Total: \$ 2.023.60 (DOS MIL VEINTITRES PESOS 60/100 MXN)

Pago de Multas administrativas - Multas al reglamento de construcciones (DESARROLLO URBANO)

IMPORTE
2,023.60
TOTAL: \$ 2,023.60



05 MAR 2025

PAGADO

Este documento sólo será válido si contiene Sello y Firma del Cajero.
Elaboró: MARICELA MALPICA ESPINOZA, 2026-03-05T13:33:32
CONTRIBUYENTE



MUNICIPIO DE TUXPAN

RFC: MTU850101H8A

Régimen Fiscal: 603 - Personas Morales con Fines no Lucrativos

Método de Pago: 04 - Tarjeta de crédito



553
Folio: CA-1535

Receptor:

Domicilio:

NOIDENTIFICACION

430202

190105

DESCRIPCION

Derechos por obras materiales - Asignación de número oficial e inspección de predios de Uso Habitacional
Contribución adicional sobre ingresos municipales - Sobre derechos

IMPORTE

351.93

52.79

TOTAL: \$ 404.72

Importe Total: \$ 404.72 (CUATROCIENTOS CUATRO PESOS 72/100 MXN)

Pago de Derechos por obras materiales - Asignación de número oficial e inspección de predios de Uso Habitacional
Medio



05 MAR 2025

PAGADO

Este documento sólo será válido si contiene Sello y Firma del Cajero.
Elaboró: MARICELA MALPICA ESPINOZA, 2026-03-05T13:29:12
CONTRIBUYENTE



MUNICIPIO DE TUXPAN

RFC: MTU850101H8A

Régimen Fiscal: 603 - Personas Morales con Fines no Lucrativos

Método de Pago: 04 - Tarjeta de crédito



SSA

Folio: CA-1536

Receptor:

Domicilio

NOIDENTIFICACION

430203

190105

DESCRIPCION

Derechos por obras materiales - Por Licencia de Construccion o Ampliacion. Uso Habitacional Medio. d

Contribucion adicional sobre ingresos municipales - Sobre derechos

IMPORTE

1,759.65

263.95

TOTAL: \$ 2,023.60

Importe Total: \$ 2,023.60 (DOS MIL VEINTITRES PESOS 60/100 MXN)

Pago de Derechos por obras materiales - Por Licencia de Construccion o Ampliacion. Uso Habitacional Medio, de más de 150 a 200



05 MAR 2025

PAGADO

Este documento sólo será válido si contiene Sello y Firma del Cajero.

Elaboró: MARICELA MALPICA ESPINOZA. 2026-03-05T13:30:18

CONTRIBUYENTE



MUNICIPIO DE TUXPAN

RFC: MTU850101H8A

Régimen Fiscal: 603 - Personas Morales con Fines no Lucrativos

Método de Pago: 04 - Tarjeta de crédito



555
Folio: CA-1537

Receptor:

Domicilio:

NOIDENTIFICACION

430205

190105

DESCRIPCION

Derechos por obras materiales - Registr. estudio y aprobacion de planos y proyectos de construccion,
Contribucion adicional sobre ingresos municipales - Sobre derechos

IMPORTE

1,759.65

263.95

TOTAL: \$ 2,023.60

Importe Total: \$ 2,023.60 (DOS MIL VEINTITRES PESOS 60/100 MXN)

Pago de Derechos por obras materiales - Registr. estudio y aprobacion de planos y proyectos de construccion,
remodelacion o ampliacion, si el terreno es de Uso Habitacional Medio



05 MAR 2025

PAGADO

Este documento sólo será válido si contiene Sello y Firma del Cajero.
Elaboró: MARICELA MALPICA ESPINOZA. 2026-03-05T13:31:00
CONTRIBUYENTE



MUNICIPIO DE TUXPAN

RFC: MTU850101H8A

Régimen Fiscal: 603 - Personas Morales con Fines no Lucrativos

Método de Pago: 04 - Tarjeta de crédito



556
Folio: CA-1538

Receptor:

Domicilio:

NOIDENTIFICACION

430405
190105

DESCRIPCION

Derechos por expedición de certificados y constancias - Constancias Expedidas por Funcionarios o Em
Contribución adicional sobre ingresos municipales - Sobre derechos

IMPORTE

586.55
87.98

TOTAL: \$ 674.53

Importe Total: \$ 674.53 (SEISCIENTOS SETENTA Y CUATRO PESOS 53/100 MXN)

Pago de Derechos por expedición de certificados y constancias - Constancias Expedidas por Funcionarios o
Empleados del Municipio **CONSTANCIA DE TERMINACION DE OBRA**



05 MAR 2026

PAGADO

Este documento sólo será válido si contiene Sello y Firma del Cajero.


Elaboró: MARICELA MALPICA ESPINOZA. 2026-03-05T13:32:26

CONTRIBUYENTE



GOBIERNO MUNICIPAL 2026-2029
TUXPAN
 ¡Hagamos las cosas BIEN!

**DIRECCIÓN DE
 DESARROLLO URBANO**



DEPENDENCIA: PRESIDENCIA MUNICIPAL
 DEPARTAMENTO: DIRECCIÓN DE DESARROLLO URBANO
 No. LICENCIA: 552
 EXPEDIENTE: 264/2026

ASUNTO: ALINEAMIENTO OFICIAL

**PROPIETARIO
 PRESENTE**

COMO LO MANIFIESTA EN SU SOLICITUD DE FECHA 8 DE FEBRERO DE LOS CORRIENTES, Y HABÍENDOSE CUBIERTO EL PAGO CORRESPONDIENTE EN LA TESORERIA MUNICIPAL DE ACUERDO A LA BOLETA NÚMERO CA-1534 ANEXO A LA PRESENTE EL DICTAMEN DE ALINEAMIENTO EMITIDO POR LA DIRRECCION DE DESARROLLO URBANO DE ESTA ADSCRIPCIÓN RESPECTO DEL PREDIO QUE SE DESCRIBE CON:

CLAVE CATASTRAL No: 02-192-001-03-126-003-00-000-6

CALLE: _____

DE LA COL. _____

LOCALIDAD: _____


INDICÁNDOLE QUE DEBERÁ APEGARSE A LAS INDICACIONES QUE EL MISMO CONTIENE; Y DEBERÁ SATISFACER LO ESTIPULADO POR LOS ARTÍCULOS 34 Y 35 DEL REGLAMENTO QUE REGULA LAS CONSTRUCCIONES PÚBLICAS Y PRIVADAS DEL ESTADO DE DOS.

ATENTAMENTE
SUFRAGIO EFECTIVO NO REELECCIÓN
 A 5 DE MARZO DE 2026
DIRECTOR DE DESARROLLO URBANO



ARQ. IRAD ANGELES MENDOZA





ASUNTO: DICTAMEN DE ALINEAMIENTO

PROPIETARIO

PRESENTE

ALINEAMIENTO No.

552

UBICADO EN:

FECHA DE PRACTICADO:

19 DE FEBRERO DE 2026

FRENTE AL PREDIO

10.00

ML.

BANQUETA:

1.50/1.50

MTS.

ARROYO DE CALLE:

7.00

MTS.

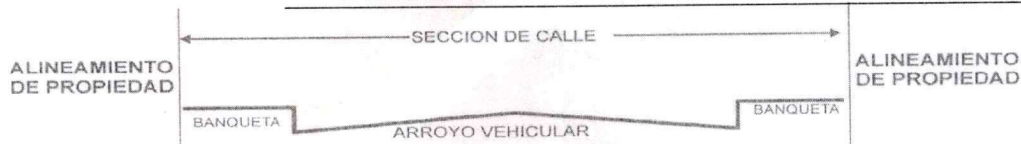
SECCIÓN DE CALLE:

10.00

MTS.

DICTAMEN:

EL PARAMENTO DE LA CONSTRUCCION DEBERA LOCALIZARSE A UNA DISTANCIA MINIMA DE 1.50 MTS MEDIDOS APARTIR DEL FILO EXTERIOR DE LA GUARNICION HACIA EL PREDIO DE SU PROPIEDAD



AFECCIONES Y RESTRICCIONES DE CARÁCTER URBANO, FEDERALES, ESTATALES Y MUNICIPALES:

NINGUNA

SE PROHÍBE ESTRICTAMENTE CONSTRUIR FUERA DE ESTE ALINEAMIENTO, ASI COMO REALIZAR ESCALONES SOBRE EL ÁREA DE LAS BANQUETAS Y ESTAS DEBERAN CONSTRUIRSE AL NIVEL DE LA GUARNICIÓN.

EL PRESENTE ALINEAMIENTO SE OTORGA CON UNA **VIGENCIA DE 1 AÑO**, Y DE ACUERDO A LO ESTIPULADO EN LOS ARTÍCULOS 34 Y 35, Y SU ALTERACIÓN ES OBJETO DE INFRACCIÓN DE ACUERDO CON LOS ARTÍCULOS 270 Y 271, DEL REGLAMENTO DE LA LEY QUE REGULA LAS CONSTRUCCIONES PUBLICAS Y PRIVADAS DEL ESTADO DE DOS.

ATENTAMENTE

SUFRAGIO EFECTIVO NO REELECCIÓN

A 5 DE MARZO DE 2026

DIRECTOR DE DESARROLLO URBANO


ARQ. IRAD ANGELES MENDOZA





GOBIERNO MUNICIPAL 2026-2029
TUXPAN
 ¡Hagamos las cosas BIEN!

**DIRECCIÓN DE
 DESARROLLO URBANO**



DEPENDENCIA: PRESIDENCIA MUNICIPAL
 DEPARTAMENTO: DIRECCIÓN DE DESARROLLO URBANO
 No. LICENCIA: 553
 EXPEDIENTE: 264/2026

ASUNTO: CONSTANCIA DE NUMERO OFICIAL

**C
 PROPIETARIO
 PRESENTE**

COMO LO MANIFIESTA EN SU SOLICITUD DE FECHA 8 DE FEBRERO DE LOS CORRIENTES, Y HABIÉNDOSE CUBIERTO EL PAGO CORRESPONDIENTE EN LA TESORERIA MUNICIPAL DE ACUERDO A LA BOLETA NÚMERO CA-1535 COMUNICO A USTED QUE LA DIRECCION DE DESARROLLO URBANO DE ESTA ADSCRIPCIÓN LE CONCEDEN AL PREDIO CON CLAVE CATASTRAL No: 02-192-001-03-126-003-00-000-6 DE ACUERDO AL PLANO REGULADOR EL NÚMERO OFICIAL:

 DE LA C. _____
 COL. _____

EL PRESENTE NUMERO OFICIAL SE OTORGA CON UNA VIGENCIA DE **UN AÑO** A PARTIR DE LA FECHA DE EXPEDICION DE CONFORMIDAD CON LOS ARTICULOS 33 AL 35 DEL REGLAMENTO QUE REGULA LAS CONSTRUCCIONES PUBLICAS Y PRIVADAS DEL ESTADO DE DOS.


**ATENTAMENTE
 SUFRAGIO EFECTIVO NO REELECCIÓN
 A 5 DE MARZO DE 2026
 DIRECTOR DE DESARROLLO URBANO**

ARQ. IRAD ANGELES MENDOZA





**DIRECCIÓN DE
DESARROLLO URBANO**



DEPENDENCIA:	<u>PRESIDENCIA MUNICIPAL</u>
DEPARTAMENTO:	<u>DIRECCIÓN DE DESARROLLO URBANO</u>
No. LICENCIA:	<u>555</u>
EXPEDIENTE:	<u>264/2026</u>



ASUNTO: CONSTANCIA DE REGISTRO DE PLANO

**PROPIETARIO
PRESENTE**

COMO LO MANIFIESTA EN SU SOLICITUD DE FECHA 8 DE FEBRERO DE LOS CORRIENTES, Y HABIÉNDOSE CUBIERTO EL PAGO CORRESPONDIENTE EN LA TESORERIA MUNICIPAL DE ACUERDO A LA BOLETA NÚMERO CA-1537 COMUNICO A USTED QUE LA DIRECCION DE OBRAS PUBLICAS Y LA COORDINACION DE DESARROLLO URBANO DE ESTA ADSCRIPCIÓN LE CONCEDEN AL PREDIO CON CLAVE CATASTRAL NO. 02-192-001-03-126-003-00-000-6 EL REGISTRO DE PLANO NO. 555, QUE CONSTA DE PLANOS ELABORADOS Y RUBRICADOS POR EL PERITO RESPONSABLE DE OBRA ING. ALBERTO HERNANDEZ REYES QUIEN DEBERÁ VERIFICAR EN TODO MOMENTO QUE LA CONSTRUCCIÓN SE REALICE DE ACUERDO CON LO MANIFESTADO EN EL PROYECTO AUTORIZADO.

EL PRESENTE REGISTRO DE PLANO SE OTORGA DE CONFORMIDAD CON LOS ARTICULOS 60 AL 69, DEL REGLAMENTO QUE REGULA LAS CONSTRUCCIONES PUBLICAS Y PRIVADAS DEL ESTADO DE DOS.

**ATENTAMENTE
SUFRAGIO EFECTIVO NO REELECCIÓN
A 5 DE MARZO DE 2026
DIRECTOR DE DESARROLLO URBANO**

ARQ. IRAD ANGELES MENDOZA

DEPENDENCIA:	PRESIDENCIA MUNICIPAL
DEPARTAMENTO:	DIRECCIÓN DE DESARROLLO URBANO
No. LICENCIA:	556
EXPEDIENTE:	264/2026

ASUNTO: CONSTANCIA DE TERMINACION DE OBRA

**PROPIETARIO
PRESENTE**

COMO LO MANIFIESTA EN SU SOLICITUD DE FECHA 8 DE FEBRERO, Y HABIÉNDOSE CUBIERTO EL PAGO CORRESPONDIENTE EN LA TESORERIA MUNICIPAL DE ACUERDO A LA BOLETA NÚMERO CA-1538 EL ARQ. IRAD ANGELES MENDOZA, DIRECTOR DE DESARROLLO URBANO-

HACE CONSTAR

QUE DE ACUERDO A LA VISITA DE INSPECCION OCULAR REALIZADA POR PERSONAL TECNICO PERTENECIENTE A ESTA DIRECCION DE DESARROLLO URBANO, SE VERIFICO QUE EN EL INMUEBLE DE SU PROPIEDAD CON CLAVE CATASTRAL No. 02-192-001-03-126-003-00-000-6 CON DOMICILIO EN CALLE DOS No. 23 DE LA COL. LOMA LINDA DE ESTA CIUDAD DE TUXPAN, VER., SE CONSTRUYO UNA CASA-HABITACION CON UNA SUPERFICIE DE 171.00 M² DISTRIBUIDOS EN 2 (DOS) NIVELES. DICHA CASA-HABITACION SE ENCUENTRA TERMINADA A LA FECHA Y FUE AUTORIZADA CON LA LICENCIA No. 554 DE FECHA 5 DE MARZO DE 2026, POR LO QUE ESTA DIRECCION DE DESARROLLO URBANO NO TIENE INCONVENIENTE EN OTORGAR LA PRESENTE CONSTANCIA DE TERMINACION DE OBRA.

A SOLICITUD DE LA PARTE INTERESADA Y PARA LOS USOS LEGALES QUE MEJOR LE CONVENGAN, SE EXTIENDE LA PRESENTE CONSTANCIA EL DIA 5 DE MARZO DEL AÑO 2026.

**ATENTAMENTE
SUFRAGIO EFECTIVO NO REELECCIÓN
DIRECTOR DE DESARROLLO URBANO**



ARQ. IRAD ANGELES MENDOZA





DIRECCIÓN DE DESARROLLO URBANO



FORMATO DE PAGO

DATOS DEL PROPIETARIO/REPRESENTANTE LEGAL

NÚMERO DE TRÁMITE 264

NOMBRE/RAZÓN SOCIAL _____

RFC _____

DOMICILIO FISCAL _____

DATOS DEL PREDIO/INMUEBLE

CALLE _____ NÚMERO _____

COLONIA I _____ LOCALIDAD TUXPAN, VER.

CLAVE CATASTRAL _____ 02-192-001-11-029-026-00-000-5

ZONA MPIO LOC REG MANZ LOTE NIVEL DPTO DV

TIPO DE TRÁMITE _____ ALINEAMIENTO, No. OF., LIC. DE CONST., REG. DE PLANO Y T. O.

TIPO DE CONSTRUCCIÓN _____ REGULARIZACION CASA-HABITACION

SUPERFICIE DE CONSTRUCCIÓN

	85.50	85.50	0.00	0.00	171.00
NIVEL	PLANTA BAJA	PRIMERO	SEGUNDO	TERCER	TOTAL

	CANTIDAD	UNIDAD	TARIFA EN UMA	SUBTOTAL	15% ADIC	TOTAL
ALINEAMIENTO 10.00	0.00	M. L.	3.00	\$351.93	\$52.79	\$404.72
NÚMERO OFICIAL	UNO		3.00	\$351.93	\$52.79	\$404.72
LIC. CONSTRUCCIÓN	71.00	M2	15.00	\$1,759.65	\$263.95	\$2,023.60
REGISTRO DE PLANO	TRES	PZA	15.00	\$1,759.65	\$263.95	\$2,023.60
BARDA						\$0.00
DEPÓSITO DE AGUA						\$0.00
TANQUE ALMAC.						\$0.00
ANTENA/ESPECTACULAR						\$0.00
DEMOLICIÓN						\$0.00
LIC. USO DE SUELO						\$0.00
CAMBIO USO DE SUELO						\$0.00
SUBDIVISIÓN/FUSIÓN						\$0.00
USO DE LA VÍA PÚBLICA						\$0.00
LIC. DE ANUNCIO						\$0.00
ANUNCIO TEMPORAL						\$0.00
CONSTANCIA T. O.	1.00		5.00	\$586.55	\$87.98	\$674.53
OTROS						\$0.00

05 MAR 2026

PAGADO

FECHA DE ELABORACIÓN 5 DE MARZO DE 2026

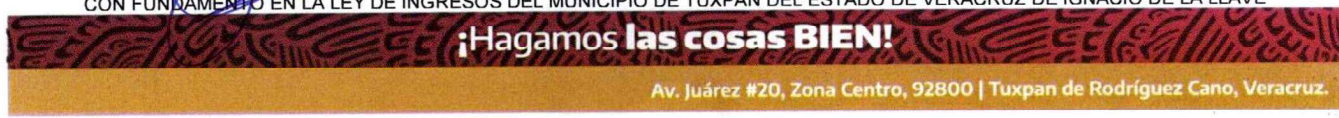
FECHA LÍMITE DE PAGO 6 DE ABRIL DE 2026

SUBTOTAL	\$	\$5,531.17
NOTIFICACIÓN	\$	\$0.00
MULTA	\$	\$2,023.60
TOTAL	\$	\$7,554.76

FIRMA DE AUTORIZACIÓN

FIRMA DEL SOLICITANTE

CON FUNDAMENTO EN LA LEY DE INGRESOS DEL MUNICIPIO DE TUXPAN DEL ESTADO DE VERACRUZ DE IGNACIO DE LA LLAVE





TUXPAN
GOBIERNO MUNICIPAL 2016-2024
¡Hagamos las cosas BIEN!

DIRECCIÓN DE DESARROLLO URBANO

willy



FORMATO DE SOLICITUD DE TRÁMITE

18 Feb 2026
FECHA DE INGRESO

00 264 - 00
NÚMERO DE TRÁMITE

DATOS DEL PROPIETARIO/REPRESENTANTE LEGAL

NOMBRE/RAZÓN SOCIAL _____
DOMICILIO PARA RECIBIR NOTIFICACIONES _____
TEL: _____

DATOS DEL PREDIO/INMUEBLE

CALLE _____ NÚMERO _____
COLONIA _____ LOCALIDAD Tuxpan
CLAVE CATASTRAL 02 192 001 11 029 026 00 000 5 SUPERFICIE DEL PREDIO M2 207.50
ZONA MPIO. LOC. REG. MANZ. LOTE NIVEL DEPTO. DV.

TIPO DE TRAMITE

ALINEAMIENTO 10.00 ML _____ ML _____ ML _____
 NÚMERO OFICIAL _____

CONSTRUCCIÓN/DEMOLICIÓN

TIPO DE CONSTRUCCIÓN Casa-habitación
PLANTA BAJA 85.50 M2
1ER NIVEL 85.50 M2
2DO NIVEL _____ M2
3ER NIVEL _____ M2
4TO NIVEL _____ M2
TOTAL 171.00 M2

OBRA NUEVA
 AMPLIACIÓN
 REGULARIZACIÓN
 REMODELACIÓN
 DEMOLICIÓN
 RÉG. DE CONDOMINIO
Número de Unidades Privativas _____

PERITO: Ing Alberto Hdez PIEZAS 9

REGISTRO DE PLANOS 3 ORIGINAL 6 COPIAS _____ ML
BARDA _____ ML _____ ML _____ ML
COLINDANCIA _____
 DEPÓSITO DE AGUA _____ M3/LITROS
 TANQUE ALMAC. RESIDUOS PELIGROSOS _____ M3/LITROS
 ANTENAS TELECOM./ANUNCIOS ESPECTACULARES _____ ML
 OTROS _____

FUSIÓN/SUBDIVISIÓN/LOTIFICACIÓN

FUSIÓN _____ M2 _____ LOTES
 SUBDIVISIÓN _____ M2 _____ LOTES
 LOTIFICACIÓN _____ M2 _____ LOTES

CONSTANCIAS Y OTROS PERMISOS

CONSTANCIA DE ZONIFICACIÓN _____ PERMISO TEMPORAL DE ANUNCIOS
 CAMBIO DE USO DE SUELO _____ LICENCIA DE ANUNCIO FIJO
 LICENCIA DE USO DE SUELO _____ REGISTRO DE P.R.O.
 CONSTANCIA DE USO DE SUELO _____ TERMINACION DE OBRA 171.00 M2
 CORTE DE PAVIMENTO _____ M2 USO DE VIA PUBLICA _____ M2 DIAS
 OTROS _____

DOCUMENTACIÓN ENTREGADA

ESCRITURA O EQUIVALENTE
 BOLETA PREDIAL DEL AÑO EN CURSO
 IDENTIFICACIÓN DEL PROPIETARIO/REPRESENTANTE
 RECIBO DE PAGO DE AGUA Y DRENAJE
 LICENCIAS ANTERIORES
 OTRA _____
 NOTIFICACIONES
CROQUIS ORIGINAL COPIAS



CROQUIS DE LOCALIZACIÓN

FECHA DE CITA CON INSPECTOR _____ FECHA DE ORDEN DE PAGO _____

NOMBRE Y FIRMA DE QUIÉN TRAMITA

NOMBRE Y FIRMA DE QUIÉN RECIBE

¡Hagamos las cosas BIEN!



VERIFICACIÓN

FECHA DE PRACTICADO 19/02/20

NOMBRE DEL INSPECTOR _____

ACCESO PRINCIPAL

BANQUETA 1.50 / 1.50 MTS
 ARROYO DE CALLE 7.00 MTS
 SECCION DE CALLE 10.00 MTS
 CALLE _____ FRENTE DEL PREDIO 10.00 MTS
 COLONIA _____ NO OFICIAL _____

EL PARAMETRO DE LA CONSTRUCCIÓN DEBERA LOCALIZARSE A UNA DISTANCIA DE 1.50 MTS MEDIDOS A PARTIR DEL FILO EXTERIOR DE LA GUARNICION HACIA EL PREDIO DE SU PROPIEDAD.

ACCESO SECUNDARIO

BANQUETA _____ MTS
 ARROYO DE CALLE _____ MTS
 SECCION DE CALLE _____ MTS
 CALLE _____ FRENTE DEL PREDIO _____ MTS
 COLONIA _____ NO OFICIAL _____

EL PARAMETRO DE LA CONSTRUCCIÓN DEBERA LOCALIZARSE A UNA DISTANCIA DE _____ MTS MEDIDOS A PARTIR DEL FILO EXTERIOR DE LA GUARNICION HACIA EL PREDIO DE SU PROPIEDAD.

EXISTE CONSTRUCCIÓN ANTERIOR SI NO

APROXIMADO _____ CARACTERISTICAS Y No DE PIEZAS _____

ANTIGÜEDAD _____ SERVICIOS _____

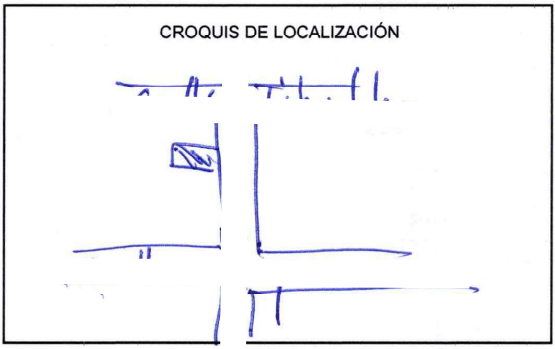
USO DEL PREDIO _____

HABITACIONAL	<input checked="" type="checkbox"/>	TIPO _____	AGUA POTABLE	<input checked="" type="checkbox"/>	<input type="checkbox"/>
COMERCIAL	<input type="checkbox"/>		DRENAJE	<input checked="" type="checkbox"/>	<input type="checkbox"/>
INDUSTRIAL	<input type="checkbox"/>		ELECTRICIDAD	<input checked="" type="checkbox"/>	<input type="checkbox"/>
AGROPECUARIO	<input type="checkbox"/>		BANQUETA	<input type="checkbox"/>	<input checked="" type="checkbox"/>
DE SERVICIOS	<input type="checkbox"/>		PAVIMENTACIÓN	<input type="checkbox"/>	<input checked="" type="checkbox"/>

EXISTEN FACTORES DE RIESGO:

CERROS ZANJAS O DRENES DUCTOS OTROS _____

OBSERVACIONES:
Existe un predio con una construcción de 130 m² la prox planta baja



R. W. S.
 FIRMA DEL INSPECTOR

 DIRECTOR DE DESARROLLO URBANO



RECIBO DEL IMPUESTO PREDIAL MUNICIPAL

FECHA DE COBRO:

GOBIERNO MUNICIPAL DE TUXPAN
H. AYUNTAMIENTO DE: TUXPAN

19/01/2026 08:30:03 a. m.

TUXPAN
2026

TESORERIA MUNICIPAL

CLAVE CATASTRAL						CONDOMINIO		
ZONA	MPIO.	LOC.	REG.	MANZ.	LOTE	NIVEL	DEPTO.	D.V.
02	192	001	03	126	003	00	000	6

PAGADO

19205

PREDIAL CAJERO NOMBRE DEL CONTRIBUYENTE TIPO DE PREDIO PERIODO

UR. CAT. BALDIO 1 y 2 del 2026

UBICACION DEL PREDIO COLONIA \$ 104000

CON EL DESCUENTO DEL 20% POR EL PAGO ANUAL DURANTE EL MES DE ENERO, CONFORME AL ARTICULO 118 SEGUNDO PARRAFO DEL CODIGO HACENDARIO MUNICIPAL.	BASE DEL IMPUESTO	IMPUESTO	ADICIONAL
	\$ 104000	\$ 372	\$ 37.2
A PAGAR CON DESCUENTO	A PAGAR SIN DESCUENTO	RECARGOS	MULTA
\$ 327.36	\$	\$ 0	\$ 0
		HONORARIOS	TOTAL A PAGAR
		\$ 0	\$ 327.36

Melvin Isai Vazquez

NUM. DE CAJERO

5

NOMBRE DEL CAJERO

~ ORIGINAL CONTRIBUYENTE ~