



**MUNICIPIO DE TUXPAN**

RFC: MTU850101H8A

Régimen Fiscal: 603 - Personas Morales con Fines no Lucrativos

Método de Pago: 01 - Efectivo

305



922

Folio: CA-1451

Receptor:

Domicilio:

**NOIDENTIFICACION**

430201  
190105

**DESCRIPCION**

Derechos por obras materiales - Alineamiento de predios, De mas de 10 Hasta 50 ML - De Uso Habitacional  
Contribucion adicional sobre ingresos municipales - Sobre derechos

**IMPORTE**

821.17  
123.18

**TOTAL: \$ 944.35**

Importe Total: \$ 944.35 (NOVECIENTOS CUARENTA Y CUATRO PESOS 35/100 MXN)

Pago de Derechos por obras materiales - Alineamiento de predios, De mas de 10 Hasta 50 ML - De Uso Habitacional Medio



27 FEB 2026  
PAGADO

Este documento sólo será válido si contiene Sello y Firma del Cajero.  
Elaboró: MARICELA MALPICA ESPINOZA, 2026-02-27T13:15:24  
CONTRIBUYENTE



# MUNICIPIO DE TUXPAN

RFC: MTU850101H8A

Régimen Fiscal: 603 - Personas Morales con Fines no Lucrativos

Método de Pago: 01 - Efectivo



523  
Folio: CA-1452

Receptor:

Domicilio:

## NOIDENTIFICACION

430202  
190105

## DESCRIPCION

Derechos por obras materiales - Asignacion de numero oficial e inspeccion de predios de Uso Habitaci  
Contribucion adicional sobre ingresos municipales - Sobre derechos

## IMPORTE

703.86  
105.58

TOTAL: \$ 809.44

Importe Total: \$ 809.44 (OCHOCIENTOS NUEVE PESOS 44/100 MXN)

Pago de Derechos por obras materiales - Asignacion de numero oficial e inspeccion de predios de Uso Habitacional Medio




27 FEB 2026

PAGADO

Este documento sólo será válido si contiene Sello y Firma del Cajero.  
Elaboró: MARICELA MALPICA ESPINOZA. 2026-02-27T13:16:23  
CONTRIBUYENTE



**DIRECCIÓN DE  
DESARROLLO URBANO**



DEPENDENCIA:	<u>PRESIDENCIA MUNICIPAL</u>
DEPARTAMENTO:	<u>DIRECCIÓN DE DESARROLLO URBANO</u>
No. LICENCIA:	<u>522</u>
EXPEDIENTE:	<u>305/2026</u>

**ASUNTO: ALINEAMIENTO OFICIAL**

**PROPIETARIO  
PRESENTE**

COMO LO MANIFIESTA EN SU SOLICITUD DE FECHA 25 DE FEBRERO DE LOS CORRIENTES, Y HABIÉNDOSE CUBIERTO EL PAGO CORRESPONDIENTE EN LA TESORERIA MUNICIPAL DE ACUERDO A LA BOLETA NÚMERO CA-1451 ANEXO A LA PRESENTE EL DICTAMEN DE ALINEAMIENTO EMITIDO POR LA DIRRECIION DE DESARROLLO URBANO DE ESTA ADSCRIPCIÓN RESPECTO DEL PREDIO QUE SE DESCRIBE CON:

CLAVE CATASTRAL No: 02-192-001-06-148-006-00-000-4


CALLE: \_\_\_\_\_


DE LA COL. \_\_\_\_\_

LOCALIDAD: \_\_\_\_\_

INDICÁNDOLE QUE DEBERÁ APEGARSE A LAS INDICACIONES QUE EL MISMO CONTIENE; Y DEBERÁ SATISFACER LO ESTIPULADO POR LOS ARTÍCULOS 34 Y 35 DEL REGLAMENTO QUE REGULA LAS CONSTRUCCIONES PÚBLICAS Y PRIVADAS DEL ESTADO DE VERACRUZ.

**ATENTAMENTE**  
**SUFRAGIO EFECTIVO NO REELECCIÓN**  
 A 27 DE FEBRERO DE 2026  
**DIRECTOR DE DESARROLLO URBANO**

  
**ARG. IRAD ANGELES MENDOZA**



**ASUNTO: DICTAMEN DE ALINEAMIENTO**

**PROPIETARIO**

**PRESENTE**

**ALINEAMIENTO No.**

522

**UBICADO EN:**

**FECHA DE PRACTICADO:**

26 DE FEBRERO DE 2026

**FRENTE AL PREDIO**

8.10

ML.

**BANQUETA:**

1.50/2.00

MTS.

**ARROYO DE CALLE:**

12.00

MTS.

**SECCIÓN DE CALLE:**

16.50

MTS.

**DICTAMEN:**

EL PARAMENTO DE LA CONSTRUCCION DEBERA LOCALIZARSE A UNA DISTANCIA MINIMA DE 1.50 MTS MEDIDOS APARTIR DEL FILO EXTERIOR DE LA GUARNICION HACIA EL PREDIO DE SU PROPIEDAD



**AFECTACIONES Y RESTRICCIONES DE CARÁCTER URBANO, FEDERALES, ESTATALES Y MUNICIPALES:**

NINGUNA

SE PROHÍBE ESTRICTAMENTE CONSTRUIR FUERA DE ESTE ALINEAMIENTO, ASI COMO REALIZAR ESCALONES SOBRE EL ÁREA DE LAS BANQUETAS Y ESTAS DEBERAN CONSTRUIRSE AL NIVEL DE LA GUARNICIÓN.

EL PRESENTE ALINEAMIENTO SE OTORGA CON UNA **VIGENCIA DE 1 AÑO**, Y DE ACUERDO A LO ESTIPULADO EN LOS ARTÍCULOS 34 Y 35, Y SU ALTERACIÓN ES OBJETO DE INFRACCIÓN DE ACUERDO CON LOS ARTÍCULOS 270 Y 271, DEL REGLAMENTO DE LA LEY QUE REGULA LAS CONSTRUCCIONES PUBLICAS Y PRIVADAS DEL ESTADO DE VERACRUZ.

**ATENTAMENTE**

**SUFRAGIO EFECTIVO NO REELECCIÓN**

A 27 DE FEBRERO DE 2026

**DIRECTOR DE DESARROLLO URBANO**


ARQ. IRAD ANGELES MENDOZA





GOBIERNO MUNICIPAL 2026-2029  
**TUXPAN**  
 ¡Hagamos las cosas BIEN!

**DIRECCIÓN DE  
 DESARROLLO URBANO**



DEPENDENCIA: PRESIDENCIA MUNICIPAL  
 DEPARTAMENTO: DIRECCIÓN DE DESARROLLO URBANO  
 No. LICENCIA: 522  
 EXPEDIENTE: 305/2026

**ASUNTO: ALINEAMIENTO OFICIAL**

**PROPIETARIO  
 PRESENTE**

COMO LO MANIFIESTA EN SU SOLICITUD DE FECHA 25 DE FEBRERO DE LOS CORRIENTES, Y HABIÉNDOSE CUBIERTO EL PAGO CORRESPONDIENTE EN LA TESORERIA MUNICIPAL DE ACUERDO A LA BOLETA NÚMERO CA-1451 ANEXO A LA PRESENTE EL DICTAMEN DE ALINEAMIENTO EMITIDO POR LA DIRRECCION DE DESARROLLO URBANO DE ESTA ADSCRIPCIÓN RESPECTO DEL PREDIO QUE SE DESCRIBE CON:

CLAVE CATASTRAL No: 02-192-001-06-148-006-00-000-4


CALLE: \_\_\_\_\_

DE LA COL. \_\_\_\_\_

LOCALIDAD: \_\_\_\_\_

INDICÁNDOLE QUE DEBERÁ APEGARSE A LAS INDICACIONES QUE EL MISMO CONTIENE; Y DEBERÁ SATISFACER LO ESTIPULADO POR LOS ARTÍCULOS 34 Y 35 DEL REGLAMENTO QUE REGULA LAS CONSTRUCCIONES PÚBLICAS Y PRIVADAS DEL ESTADO DE VERACRUZ.

**ATENTAMENTE**  
**SUFRAGIO EFECTIVO NO REELECCIÓN**  
 A 27 DE FEBRERO DE 2026  
**DIRECTOR DE DESARROLLO URBANO**

  
 ARQ. IRAD ANGELES MENDOZA



**¡Hagamos las cosas BIEN!**

Av. Juárez #20, Zona Centro, 92800 | Tuxpan de Rodríguez Cano, Veracruz.

**ASUNTO: DICTAMEN DE ALINEAMIENTO**

**PROPIETARIO**

**PRESENTE**

**ALINEAMIENTO No.**

522

**UBICADO EN:**

**FECHA DE PRACTICADO:**

26 DE FEBRERO DE 2026

**FRENTE AL PREDIO**

14.72

ML.

**BANQUETA:**

0.00/0.00

MTS.

**ARROYO DE CALLE:**

7.00

MTS.

**SECCIÓN DE CALLE:**

7.00

MTS.

**DICTAMEN:**

EL PARAMENTO DE LA CONSTRUCCION DEBERA LOCALIZARSE A UNA DISTANCIA MINIMA DE 3.50 MTS MEDIDOS APARTIR DEL CENTRO DEL ANDADOR HACIA EL PREDIO DE SU PROPIEDAD



**AFECTACIONES Y RESTRICCIONES DE CARÁCTER URBANO, FEDERALES, ESTATALES Y MUNICIPALES:**

NINGUNA

SE PROHÍBE ESTRICTAMENTE CONSTRUIR FUERA DE ESTE ALINEAMIENTO, ASI COMO REALIZAR ESCALONES SOBRE EL ÁREA DE LAS BANQUETAS Y ESTAS DEBERAN CONSTRUIRSE AL NIVEL DE LA GUARNICIÓN.

EL PRESENTE ALINEAMIENTO SE OTORGA CON UNA **VIGENCIA DE 1 AÑO**, Y DE ACUERDO A LO ESTIPULADO EN LOS ARTÍCULOS 34 Y 35, Y SU ALTERACIÓN ES OBJETO DE INFRACCIÓN DE ACUERDO CON LOS ARTÍCULOS 270 Y 271, DEL REGLAMENTO DE LA LEY QUE REGULA LAS CONSTRUCCIONES PUBLICAS Y PRIVADAS DEL ESTADO DE VERACRUZ.

**ATENTAMENTE**

**SUFRAGIO EFECTIVO NO REELECCIÓN**

A 27 DE FEBRERO DE 2026


**DIRECTOR DE DESARROLLO URBANO**

ARQ. IRAD ANGELES MENDOZA





**DIRECCIÓN DE  
DESARROLLO URBANO**



DEPENDENCIA:	<u>PRESIDENCIA MUNICIPAL</u>
DEPARTAMENTO:	<u>DIRECCIÓN DE DESARROLLO URBANO</u>
No. LICENCIA:	<u>523</u>
EXPEDIENTE:	<u>305/2026</u>

**ASUNTO: CONSTANCIA DE NUMERO OFICIAL**

**PROPIETARIO  
PRESENTE**

COMO LO MANIFIESTA EN SU SOLICITUD DE FECHA 25 DE FEBRERO DE LOS CORRIENTES, Y HABIÉNDOSE CUBIERTO EL PAGO CORRESPONDIENTE EN LA TESORERIA MUNICIPAL DE ACUERDO A LA BOLETA NÚMERO CA-1452 COMUNICO A USTED QUE LA DIRECCION DE DESARROLLO URBANO DE ESTA ADSCRIPCIÓN LE CONCEDEN AL PREDIO CON CLAVE CATASTRAL No: 02-192-001-06-148-006-00-000-4 DE ACUERDO AL PLANO REGULADOR EL NÚMERO OFICIAL:

\_\_\_\_\_

DE LA C. \_\_\_\_\_

COL. \_\_\_\_\_

EL PRESENTE NUMERO OFICIAL SE OTORGA CON UNA VIGENCIA DE **UN AÑO** A PARTIR DE LA FECHA DE EXPEDICION DE CONFORMIDAD CON LOS ARTICULOS 33 AL 35 DEL REGLAMENTO QUE REGULA LAS CONSTRUCCIONES PUBLICAS Y PRIVADAS DEL ESTADO DE VERACRUZ.


**ATENTAMENTE**  
**SUFRAGIO EFECTIVO NO REELECCIÓN**  
 A 27 DE FEBRERO DE 2026  
**DIRECTOR DE DESARROLLO URBANO**

**ARQ. IRAD ANGELES MENDOZA**





**DIRECCIÓN DE  
DESARROLLO URBANO**



DEPENDENCIA: PRESIDENCIA MUNICIPAL  
DEPARTAMENTO: DIRECCIÓN DE DESARROLLO URBANO  
No. LICENCIA: 523  
EXPEDIENTE: 305/2026

**ASUNTO: CONSTANCIA DE NUMERO OFICIAL**

**PROPIETARIO  
PRESENTE**

COMO LO MANIFIESTA EN SU SOLICITUD DE FECHA 25 DE FEBRERO DE LOS CORRIENTES, Y HABIÉNDOSE CUBIERTO EL PAGO CORRESPONDIENTE EN LA TESORERIA MUNICIPAL DE ACUERDO A LA BOLETA NÚMERO CA-1452 COMUNICO A USTED QUE LA DIRECCION DE DESARROLLO URBANO DE ESTA ADSCRIPCIÓN LE CONCEDEN AL PREDIO CON CLAVE CATASTRAL No: 02-192-001-06-148-006-00-000-4 DE ACUERDO AL PLANO REGULADOR EL NÚMERO OFICIAL:

\_\_\_\_\_  
DE LA C. \_\_\_\_\_  
COL. \_\_\_\_\_

EL PRESENTE NUMERO OFICIAL SE OTORGA CON UNA VIGENCIA DE **UN AÑO** A PARTIR DE LA FECHA DE EXPEDICION DE CONFORMIDAD CON LOS ARTICULOS 33 AL 35 DEL REGLAMENTO QUE REGULA LAS CONSTRUCCIONES PUBLICAS Y PRIVADAS DEL ESTADO DE VERACRUZ.

**ATENTAMENTE**  
**SUFRAGIO EFECTIVO NO REELECCIÓN**  
A 27 DE FEBRERO DE 2026  
**DIRECTOR DE DESARROLLO URBANO**

ARQ. IRAD ANGELES MENDOZA





**TUXPAN**  
¡Hagamos las cosas BIEN!

## DIRECCIÓN DE DESARROLLO URBANO



### FORMATO DE PAGO

DATOS DEL PROPIETARIO/REPRESENTANTE LEGAL	
NÚMERO DE TRÁMITE	305
NOMBRE/RAZÓN SOCIAL	_____
DOMICILIO FISCAL	_____
	RFC _____
DATOS DEL PREDIO/INMUEBLE	
CALLE _____	NÚMERO _____
COLONIA _____	LOCALIDAD TUXPAN, VER.
CLAVE CATASTRAL _____	02-192-001-06-148-006-00-000-4
	ZONA MPIO LOC REG MANZ LOTE NIVEL DPTO DV
TIPO DE TRÁMITE _____	ALINEAMIENTO Y NUMERO OFICIAL
TIPO DE CONSTRUCCIÓN _____	
SUPERFICIE DE CONSTRUCCIÓN	<input type="text"/> <input type="text"/> <input type="text"/> <input type="text"/> <input type="text"/>
	NIVEL    PLANTA BAJA    PRIMERO    SEGUNDO    TERCER    TOTAL

	CANTIDAD	UNIDAD	TARIFA EN UMA	SUBTOTAL	15% ADIC	TOTAL
ALINEAMIENTO 8.19	14.72	M. L.	7.00	\$821.17	\$123.18	\$944.35
NÚMERO OFICIAL	DOS		6.00	\$703.86	\$105.58	\$809.44
LIC. CONSTRUCCIÓN						\$0.00
REGISTRO DE PLANO						\$0.00
BARDA						\$0.00
DEPÓSITO DE AGUA						\$0.00
TANQUE ALMAC.						\$0.00
ANTENA/ESPECTACULAR						\$0.00
DEMOLICIÓN						\$0.00
LIC. USO DE SUELO						\$0.00
CAMBIO USO DE SUELO						\$0.00
SUBDIVISIÓN/FUSIÓN						\$0.00
USO DE LA VÍA PÚBLICA						\$0.00
LIC. DE ANUNCIO						\$0.00
ANUNCIO TEMPORAL						\$0.00
CONSTANCIA						\$0.00
OTROS						\$0.00

FECHA DE ELABORACIÓN: 26 DE FEBRERO DE 2026  
 FECHA LÍMITE DE PAGO: 26 DE MARZO DE 2026

SUBTOTAL	\$ 1,753.78
NOTIFICACIÓN	\$ 0.00
MULTA	\$ 0.00
<b>TOTAL</b>	<b>\$ 1,753.78</b>

**FIRMA DE AUTORIZACIÓN**

**FIRMA DEL SOLICITANTE**

CON FUNDAMENTO EN LA LEY DE INGRESOS DEL MUNICIPIO DE TUXPAN DEL ESTADO DE VERACRUZ DE IGNACIO DE LA LLAVE

**¡Hagamos las cosas BIEN!**

Av. Juárez #20, Zona Centro, 92800 | Tuxpan de Rodríguez Cano, Veracruz.



GOBIERNO MUNICIPAL 2026-2029  
**TUXPAN**  
¡Hagamos las cosas BIEN!

# DIRECCIÓN DE DESARROLLO URBANO

*Alvardo*



## FORMATO DE SOLICITUD DE TRÁMITE

25 Febrero 2020  
FECHA DE INGRESO

305 -  
NÚMERO DE TRÁMITE

### DATOS DEL PROPIETARIO/REPRESENTANTE LEGAL

NOMBRE/RAZÓN SOCIAL \_\_\_\_\_  
DOMICILIO PARA RECIBIR NOTIFICACIONES \_\_\_\_\_  
TEL: \_\_\_\_\_

### DATOS DEL PREDIO/INMUEBLE

CALLE \_\_\_\_\_ NÚMERO \_\_\_\_\_  
COLONIA \_\_\_\_\_ LOCALIDAD \_\_\_\_\_  
CLAVE CATASTRAL          SUPERFICIE DEL PREDIO M2 126.08  
ZONA MPIO. LOC. REG. MANZ. LOTE NIVEL DEPTO. DV.

### TIPO DE TRAMITE

ALINEAMIENTO 14.72 ML 8.19 ML \_\_\_\_\_ ML  
 NÚMERO OFICIAL

### CONSTRUCCIÓN/DEMOLICIÓN

TIPO DE CONSTRUCCIÓN Casa - Hgb

<input type="checkbox"/>	OBRA NUEVA	PLANTA BAJA	<u>119.04</u>	M2
<input type="checkbox"/>	AMPLIACIÓN	1ER NIVEL	<u>49.50</u>	M2
<input checked="" type="checkbox"/>	REGULARIZACIÓN	2DO NIVEL	_____	M2
<input type="checkbox"/>	REMODELACIÓN	3ER NIVEL	_____	M2
<input type="checkbox"/>	DEMOLICIÓN	4TO NIVEL	_____	M2
<input type="checkbox"/>	RÉG. DE CONDOMINIO	TOTAL	<u>168.54</u>	M2

Número de Unidades Privativas \_\_\_\_\_

PERITO: \_\_\_\_\_ PIEZAS 12

REGISTRO DE PLANOS \_\_\_\_\_ ORIGINAL \_\_\_\_\_ COPIAS \_\_\_\_\_ ML  
 BARDA \_\_\_\_\_ ML \_\_\_\_\_ ML \_\_\_\_\_ ML  
 COLINDANCIA \_\_\_\_\_  
 DEPÓSITO DE AGUA \_\_\_\_\_ M3/LITROS  
 TANQUE ALMAC. RESIDUOS PELIGROSOS \_\_\_\_\_ M3/LITROS  
 ANTENAS TELECOM./ANUNCIOS ESPECTACULARES \_\_\_\_\_ ML  
 OTROS \_\_\_\_\_

### FUSIÓN/SUBDIVISIÓN/LOTIFICACIÓN

FUSIÓN \_\_\_\_\_ M2 \_\_\_\_\_ LOTES  
 SUBDIVISIÓN \_\_\_\_\_ M2 \_\_\_\_\_ LOTES  
 LOTIFICACIÓN \_\_\_\_\_ M2 \_\_\_\_\_ LOTES

### CONSTANCIAS Y OTROS PERMISOS

CONSTANCIA DE ZONIFICACIÓN \_\_\_\_\_ PERMISO TEMPORAL DE ANUNCIOS   
 CAMBIO DE USO DE SUELO \_\_\_\_\_ LICENCIA DE ANUNCIO FIJO   
 LICENCIA DE USO DE SUELO \_\_\_\_\_ REGISTRO DE P.R.O.   
 CONSTANCIA DE USO DE SUELO \_\_\_\_\_ TERMINACION DE OBRA 168.54 M2   
 CORTE DE PAVIMENTO \_\_\_\_\_ M2 USO DE VIA PUBLICA \_\_\_\_\_ M2 \_\_\_\_\_ DIAS  
 OTROS \_\_\_\_\_

### DOCUMENTACIÓN ENTREGADA

ESCRITURA O EQUIVALENTE  
 BOLETA PREDIAL DEL AÑO EN CURSO  
 IDENTIFICACIÓN DEL PROPIETARIO/REPRESENTANTE  
 RECIBO DE PAGO DE AGUA Y DRENAJE  
 LICENCIAS ANTERIORES  
 OTRA \_\_\_\_\_  
 NOTIFICACIONES  
 CROQUIS  ORIGINAL  OPIAS

*es en egr. de fidel y unida sindical  
hay una escalera casa amarrilla*



CROQUIS DE LOCALIZACIÓN

FECHA DE CITA CON INSPECTOR \_\_\_\_\_ FECHA DE ORDEN DE PAGO 5/Marzo/20

NOMBRE Y FIRMA DE QUIÉN TRAMITA \_\_\_\_\_

NOMBRE Y FIRMA DE QUIÉN RECIBE \_\_\_\_\_

**¡Hagamos las cosas BIEN!**



**VERIFICACIÓN**

FECHA DE PRACTICADO 26/Feb/2026 NOMBRE DEL INSPECTOR \_\_\_\_\_

**ACCESO PRINCIPAL**

BANQUETA \_\_\_\_\_ MTS  
ARROYO DE CALLE \_\_\_\_\_ MTS  
SECCION DE CALLE 7.00 MTS  
FRENTE DEL PREDIO 14.72 MTS  
CALLE \_\_\_\_\_  
COLONIA \_\_\_\_\_  
NO OFICIAL \_\_\_\_\_

EL PARAMETRO DE LA CONSTRUCCIÓN DEBERA LOCALIZARSE A UNA DISTANCIA DE \_\_\_\_\_ MTS MEDIDOS A PARTIR DEL FILO EXTERIOR DE LA GUARNICION HACIA EL PREDIO DE SU PROPIEDAD.

**ACCESO SECUNDARIO**

BANQUETA 1.50/2.00 MTS  
ARROYO DE CALLE 13.00 MTS  
SECCION DE CALLE 16.50 MTS  
FRENTE DEL PREDIO 8.19 MTS  
CALLE \_\_\_\_\_  
COLONIA \_\_\_\_\_  
NO OFICIAL \_\_\_\_\_

EL PARAMETRO DE LA CONSTRUCCIÓN DEBERA LOCALIZARSE A UNA DISTANCIA DE \_\_\_\_\_ MTS MEDIDOS A PARTIR DEL FILO EXTERIOR DE LA GUARNICION HACIA EL PREDIO DE SU PROPIEDAD.


EXISTE CONSTRUCCIÓN ANTERIOR  SI  NO  APROXIMADO \_\_\_\_\_ CARACTERISTICAS Y No DE PIEZAS \_\_\_\_\_

ANTIGÜEDAD \_\_\_\_\_  
USO DEL PREDIO \_\_\_\_\_

HABITACIONAL <input checked="" type="checkbox"/>	TIPO _____	AGUA POTABLE <input checked="" type="checkbox"/>	SI	NO
COMERCIAL <input type="checkbox"/>		DRENAJE <input checked="" type="checkbox"/>	<input checked="" type="checkbox"/>	<input type="checkbox"/>
INDUSTRIAL <input type="checkbox"/>		ELECTRICIDAD <input checked="" type="checkbox"/>	<input checked="" type="checkbox"/>	<input type="checkbox"/>
AGROPECUARIO <input type="checkbox"/>		BANQUETA <input checked="" type="checkbox"/>	<input checked="" type="checkbox"/>	<input type="checkbox"/>
DE SERVICIOS <input type="checkbox"/>		PAVIMENTACIÓN <input checked="" type="checkbox"/>	<input checked="" type="checkbox"/>	<input type="checkbox"/>

EXISTEN FACTORES DE RIESGO: CERROS  ZANJAS O DRENES  DUCTOS  OTROS \_\_\_\_\_

OBSERVACIONES:  
Regularización  
de terreno  
anteriormente solo  
se manejaba un  
numero. por la  
principal. por la  
unidad sindical se  
le dio el n-6 pero  
ya hay casa con  
ese numero.




\_\_\_\_\_  
FIRMA DEL INSPECTOR

\_\_\_\_\_  
DIRECTOR DE DESARROLLO URBANO



GOBIERNO MUNICIPAL 2026-2028  
**TUXPAN**  
 Hagamos las cosas BIEN!



**RECIBO DEL IMPUESTO PREDIAL MUNICIPAL**

FECHA DE COBRO:  
 30/01/2026 11:14:38 a. m.

MUNICIPIO DE: **TUXPAN**

SECRETARÍA MUNICIPAL  
**CAJERO**  
 DE LA ESCALERA MUNICIPAL

FOLIO: 32667

CLAVE CATASTRAL						CONDOMINIO		
ZONA	MPIO.	LOC.	REG.	MANZ.	LOTE	NIVEL	DEPTO	D.V.
02	192	001	06	148	006	00	000	4

NOMBRE DEL CONTRIBUYENTE	TIPO DE PREDIO	PERIODO
	URB. CAT. CONST	1 y 2 del 2026
UBICACION DEL PREDIO COLONIA		\$ 1120001

CON EL DESCUENTO DEL 20% POR EL PAGO ANUAL DURANTE EL MES DE ENERO, CONFORME AL ARTICULO 116 SEGUNDO PARRAFO DEL CODIGO HACENDARIO MUNICIPAL.	BASE DEL IMPUESTO	IMPUESTO	ADICIONAL
		\$ 1120001	\$ 615.54
A PAGAR CON DESCUENTO	A PAGAR SIN DESCUENTO	RECARGOS	MULTA
\$ 541.68	\$	\$ 0	\$ 0
		HONORARIOS	TOTAL A PAGAR
		\$ 0	\$ 916.40

Dayana Filidor Range

NUM. DE CAJERO

9

NOMBRE DEL CAJERO

~ ORIGINAL CONTRIBUYENTE ~

SERVICIO DE RECOLECCION DE BASURA: 374.72