



MUNICIPIO DE TUXPAN

RFC: MTU850101H8A

Régimen Fiscal: 603 - Personas Morales con Fines no Lucrativos

Método de Pago: 01 - Efectivo



501

Folio: CA-1426

307

Receptor:

Domicilio:

NO IDENTIFICACION

430201
190105

DESCRIPCION

Derechos por obras materiales - Alineamiento de predios, De mas de 10 Hasta 50 ML - De Uso Habitaci
Contribucion adicional sobre ingresos municipales - Sobre derechos

IMPORTE

469.24
70.39

TOTAL: \$ 539.63

Importe Total: \$ 539.63 (QUINIENTOS TREINTA Y NUEVE PESOS 63/100 MXN)

Pago de Derechos por obras materiales - Alineamiento de predios, De mas de 10 Hasta 50 ML - De Uso Habitacional Medio



27 FEB 2026

PAGADO

Este documento sólo será válido si contiene Sello y Firma del Cajero.
Elaboró: MARICELA MALPICA ESPINOZA. 2026-02-27T09:21:42
TESORERIA



MUNICIPIO DE TUXPAN

RFC: MTU850101H8A

Régimen Fiscal: 603 - Personas Morales con Fines no Lucrativos

Método de Pago: 01 - Efectivo



506

Folio: CA-1431

Receptor: :

Domicilio:

NOIDENTIFICACION

61020104

Multas administrativas - Multas al reglamento de construcciones

DESCRIPCION

IMPORTE

944.35

TOTAL: \$ 944.35

Importe Total: \$ 944.35 (NOVECIENTOS CUARENTA Y CUATRO PESOS 35/100 MXN)

Pago de Multas administrativas - Multas al reglamento de construcciones (DESARROLLO URBANO)



27 FEB 2026

PAGADO
CASA DE MONEDAS

Este documento sólo será válido si contiene Sello y Firma del Cajero.

Elaboró: MARICELA MALPICA ESPINOZA, 2026-02-27T09:25:28

TESORERIA



MUNICIPIO DE TUXPAN

RFC: MTU850101H8A

Régimen Fiscal: 603 - Personas Morales con Fines no Lucrativos

Método de Pago: 01 - Efectivo



502
Folio: CA-1427

Receptor:

Domicilio:

NOIDENTIFICACION
430202
190105

DESCRIPCION
Derechos por obras materiales - Asignacion de numero oficial e inspeccion de predios de Uso Habitaci
Contribucion adicional sobre ingresos municipales - Sobre derechos

IMPORTE
351.93
52.79

TOTAL: \$ 404.72

Importe Total: \$ 404.72 (CUATROCIENTOS CUATRO PESOS 72/100 MXN)

Pago de Derechos por obras materiales - Asignacion de numero oficial e inspeccion de predios de Uso Habitacional Medio



27 FEB 2026

PAGADO

Este documento sólo será válido si contiene Sello y Firma del Cajero.
Elaboró: MARICELA MALPICA ESPINOZA. 2026-02-27T09:22:26
TESORERIA



MUNICIPIO DE TUXPAN

RFC: MTU850101H8A

Régimen Fiscal: 603 - Personas Morales con Fines no Lucrativos

Método de Pago: 01 - Efectivo



500

Folio: CA-1429

Receptor:

Domicilio:

NOIDENTIFICACION

430203
190105

DESCRIPCION

Derechos por obras materiales - Por Licencia Para fusionar, subdividir o relotificar, en terminos de la nor
Contribucion adicional sobre ingresos municipales - Sobre derechos

IMPORTE

469.24
70.39

TOTAL: \$ 539.63

Importe Total: \$ 539.63 (QUINIENTOS TREINTA Y NUEVE PESOS 63/100 MXN)

Pago de Derechos por obras materiales - Por Licencia Para fusionar, subdividir o relotificar, en terminos de la
normatividad aplicable, sobre el total de la superficie, Uso Habitacional Medio, de 1 a 500 M2



27 FEB 2026

CAJA DE PAGO
PAGADO

Este documento sólo será válido si contiene Sello y Firma del Cajero.
Elaboró: MARICELA MALPICA ESPINOZA. 2026-02-27T09:24:10
TESORERIA



MUNICIPIO DE TUXPAN

RFC: MTU850101H8A

Régimen Fiscal: 603 - Personas Morales con Fines no Lucrativos

Método de Pago: 01 - Efectivo



505
Folio: CA-1430

Receptor:

Domicilio:

NO IDENTIFICACION

430405
190105

DESCRIPCION

Derechos por expedición de certificados y constancias - Constancias Expedidas por Funcionarios o Em
Contribucion adicional sobre ingresos municipales - Sobre derechos

IMPORTE

586.55
87.98

TOTAL: \$ 674.53

Importe Total: \$ 674.53 (SEISCIENTOS SETENTA Y CUATRO PESOS 53/100 MXN)

Pago de Derechos por expedición de certificados y constancias - Constancias Expedidas por Funcionarios o Em
Empleados del Municipio CONSTANCIA DE TERMINACION DE OBRA



27 FEB 2025

PAGADO
CABA
OBRA

Este documento sólo será válido si contiene Sello y Firma del Cajero.
Elaboró: MARICELA MALPICA ESPINOZA. 2026-02-27T09:24:47
TESORERIA



MUNICIPIO DE TUXPAN

RFC: MTU850101H8A

Régimen Fiscal: 603 - Personas Morales con Fines no Lucrativos
Método de Pago: 01 - Efectivo



PAGADO
27 FEB 2026

503
Folio: CA-1428

Receptor:

Domicilio:

NOIDENTIFICACION

430203
190105

DESCRIPCION

Derechos por obras materiales - Por Licencia de Construccion o Ampliacion, Uso Habitacional Medio, d
Contribucion adicional sobre ingresos municipales - Sobre derechos

IMPORTE

821.17
123.18

TOTAL: \$ 944.35

Importe Total: \$ 944.35 (NOVECIENTOS CUARENTA Y CUATRO PESOS 35/100 MXN)

Pago de Derechos por obras materiales - Por Licencia de Construccion o Ampliacion, Uso Habitacional Medio, de
mas de 40 a 60




27 FEB 2026

PAGADO
CASA
OBRAS MATERIALES

[Handwritten Signature]

Este documento sólo será válido si contiene Sello y Firma del Cajero.
Elaboró: MARICELA MALPICA ESPINOZA. 2026-02-27T09:23:20
TESORERIA



DEPENDENCIA:	PRESIDENCIA MUNICIPAL
DEPARTAMENTO:	DIRECCIÓN DE DESARROLLO URBANO
No. LICENCIA:	501
EXPEDIENTE:	307/2026

ASUNTO: ALINEAMIENTO OFICIAL

**PROPIETARIO
PRESENTE**

COMO LO MANIFIESTA EN SU SOLICITUD DE FECHA 26 DE FEBRERO DE LOS CORRIENTES, Y HABIÉNDOSE CUBIERTO EL PAGO CORRESPONDIENTE EN LA TESORERIA MUNICIPAL DE ACUERDO A LA BOLETA NÚMERO CA-1426 ANEXO A LA PRESENTE EL DICTAMEN DE ALINEAMIENTO EMITIDO POR LA DIRRECCION DE DESARROLLO URBANO DE ESTA ADSCRIPCIÓN RESPECTO DEL PREDIO IDENTIFICADO COMO FRACCION C DE ACUERDO CON LA LICENCIA DE SUBDIVISON NUMERO 504, DE FECHA 27 DE FEBRERO DE 2026, QUE SE DESCRIBE CON:

CLAVE CATASTRAL No: 02-192-014-00-005-402-00-000-8

CALLE: _____

DE LA COL. _____

LOCALIDAD: _____

INDICÁNDOLE QUE DEBERÁ APEGARSE A LAS INDICACIONES QUE EL MISMO CONTIENE; Y DEBERÁ SATISFACER LO ESTIPULADO POR LOS ARTÍCULOS 34 Y 35 DEL REGLAMENTO QUE REGULA LAS CONSTRUCCIONES PÚBLICAS Y PRIVADAS DEL ESTADO DE VERACRUZ.


ATENTAMENTE
SUFRAGIO EFECTIVO NO REELECCIÓN
 A 27 DE FEBRERO DE 2026

DIRECTOR DE DESARROLLO URBANO



ARQ. IRAD ANGELES MENDOZA





ASUNTO: DICTAMEN DE ALINEAMIENTO

PROPIETARIO

PRESENTE

ALINEAMIENTO No.

501

UBICADO EN:

FECHA DE PRACTICADO:

27 DE FEBRERO DE 2025

FRENTE AL PREDIO

7.00

ML.

BANQUETA:

0.00/0.00

MTS.

ARROYO DE CALLE:

8.00

MTS.

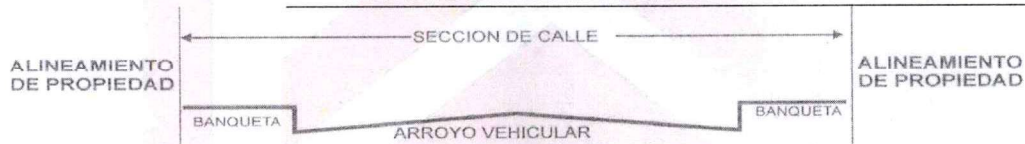
SECCIÓN DE CALLE:

8.00

MTS.

DICTAMEN:

EL PARAMENTO DE LA CONSTRUCCION DEBERA LOCALIZARSE A UNA DISTANCIA MINIMA DE 4.00 MTS MEDIDOS APARTIR DEL CENTRO DE LA CALLE HACIA EL PREDIO DE SU PROPIEDAD



AFECTACIONES Y RESTRICCIONES DE CARÁCTER URBANO, FEDERALES, ESTATALES Y MUNICIPALES:

NINGUNA

SE PROHÍBE ESTRUCTAMENTE CONSTRUIR FUERA DE ESTE ALINEAMIENTO, ASI COMO REALIZAR ESCALONES SOBRE EL ÁREA DE LAS BANQUETAS Y ESTAS DEBERAN CONSTRUIRSE AL NIVEL DE LA GUARNICIÓN.

EL PRESENTE ALINEAMIENTO SE OTORGA CON UNA **VIGENCIA DE 1 AÑO**, Y DE ACUERDO A LO ESTIPULADO EN LOS ARTÍCULOS 34 Y 35, Y SU ALTERACIÓN ES OBJETO DE INFRACCIÓN DE ACUERDO CON LOS ARTÍCULOS 270 Y 271, DEL REGLAMENTO DE LA LEY QUE REGULA LAS CONSTRUCCIONES PUBLICAS Y PRIVADAS DEL ESTADO DE VERACRUZ.

ATENTAMENTE


SUFRAGIO EFECTIVO NO REELECCIÓN

A 27 DE FEBRERO DE 2026

DIRECTOR DE DESARROLLO URBANO



ARQ. IRAD ANGELES MENDOZA



DEPENDENCIA:	<u>PRESIDENCIA MUNICIPAL</u>
DEPARTAMENTO:	<u>DIRECCIÓN DE DESARROLLO URBANO</u>
No. LICENCIA:	<u>502</u>
EXPEDIENTE:	<u>307/2026</u>

ASUNTO: CONSTANCIA DE NUMERO OFICIAL

**PROPIETARIO
PRESENTE**

COMO LO MANIFIESTA EN SU SOLICITUD DE FECHA 26 DE FEBRERO DE LOS CORRIENTES, Y HABIÉNDOSE CUBIERTO EL PAGO CORRESPONDIENTE EN LA TESORERIA MUNICIPAL DE ACUERDO A LA BOLETA NÚMERO CA-1427 COMUNICO A USTED QUE LA DIRECCION DE DESARROLLO URBANO DE ESTA ADSCRIPCIÓN LE CONCEDEN AL PREDIO IDENTIFICADO COMO FRACCION C DE ACUERDO CON LA LICENCIA DE SUBDIVISION NUMERO 504, DE FECHA 27 DE FEBRERO DE 2026, QUE SE DESCRIBE, CON CLAVE CATASTRAL No: 02-192-014-00-005-402-00-000-8 DE ACUERDO AL PLANO REGULADOR EL NÚMERO OFICIAL:


_____ (TREC)
 DE LA C. _____
 COL. _____

EL PRESENTE NUMERO OFICIAL SE OTORGA CON UNA VIGENCIA DE **UN AÑO** A PARTIR DE LA FECHA DE EXPEDICION DE CONFORMIDAD CON LOS ARTICULOS 33 AL 35 DEL REGLAMENTO QUE REGULA LAS CONSTRUCCIONES PUBLICAS Y PRIVADAS DEL ESTADO DE VERACRUZ.

ATENTAMENTE
SUFRAGIO EFECTIVO NO REELECCIÓN
A 25 DE FEBRERO DE 2026
DIRECTOR DE DESARROLLO URBANO



ARQ. IRAD ANGELES MENDOZA



DEPENDENCIA:	<u>PRESIDENCIA MUNICIPAL</u>
DEPARTAMENTO:	<u>DIRECCIÓN DE DESARROLLO URBANO</u>
No. LICENCIA:	<u>505</u>
EXPEDIENTE:	<u>307/2026</u>

ASUNTO: CONSTANCIA DE TERMINACION DE OBRA

**PROPIETARIO
PRESENTE**

COMO LO MANIFIESTA EN SU SOLICITUD DE FECHA 26 DE FEBRERO, Y HABIÉNDOSE CUBIERTO EL PAGO CORRESPONDIENTE EN LA TESORERIA MUNICIPAL DE ACUERDO A LA BOLETA NÚMERO CA-1430 EL ARQ. IRAD ANGELES MENDOZA, DIRECTOR DE DESARROLLO URBANO-

HACE CONSTAR


QUE DE ACUERDO A LA VISITA DE INSPECCION OCULAR REALIZADA POR PERSONAL TECNICO PERTENECIENTE A ESTA DIRECCION DE DESARROLLO URBANO, SE VERIFICO QUE EN EL INMUEBLE DE SU PROPIEDAD IDENTIFICADO COMO FRACCION C DE ACUERDO CON LA LICENCIA DE SUBDIVISION NUMERO 504 DE FECHA 27 DE FEBRERO DE 2026, CON CLAVE CATASTRAL No. 02-192-014-00-005-402-00-000-8 CON DOMICILIO EN CALLE DE ESTA CIUDAD DE TUXPAN, VER., SE CONSTRUYO UNA CASA-HABITACION CON UNA SUPERFICIE DE 46.00 M² DISTRIBUIDOS EN 1 (UNO) NIVEL. DICHA CASA-HABITACION SE ENCUENTRA TERMINADA A LA FECHA Y FUE AUTORIZADA CON LA LICENCIA No. 503 DE FECHA 27 DE FEBRERO DE 2026, POR LO QUE ESTA DIRECCION DE DESARROLLO URBANO NO TIENE INCONVENIENTE EN OTORGAR LA PRESENTE CONSTANCIA DE TERMINACION DE OBRA.

A SOLICITUD DE LA PARTE INTERESADA Y PARA LOS USOS LEGALES QUE MEJOR LE CONVENGAN, SE EXTIENDE LA PRESENTE CONSTANCIA EL DIA 27 DE FEBRERO DEL AÑO 2026.

ATENTAMENTE
SUFRAGIO EFECTIVO NO REELECCIÓN
DIRECTOR DE DESARROLLO URBANO

ARQ. IRAD ANGELES MENDOZA





DEPENDENCIA: PRESIDENCIA MUNICIPAL
 DEPARTAMENTO: DIRECCION DE DESARROLLO URBANO
 NO. DE OFICIO: 504
 EXPEDIENTE: 307/2026

ASUNTO: LICENCIA DE SUBDIVISION.

**PROPIETARIO
 PRESENTE**

EN ATENCIÓN A SU SOLICITUD DE FECHA 26 DE FEBRERO DEL AÑO EN CURSO, Y HABIENDOSE CUBIERTO EL PAGO CORRESPONDIENTE EN LA TESORERIA MUNICIPAL DE ACUERDO A LA BOLETA NUMERO CA-1429 EN EL QUE SOLICITA LA LICENCIA DE SUBDIVISION


DE TUXPAN, VER., CON CLAVE CATASTRAL No. 02-192-014-00-005-402-00-000-8, AMPARADO CON LA ESCRITURA PUBLICA No. 3,470 DE FECHA 28 DE MAYO DEL AÑO 2015, PASADA ANTE LA FE DEL LIC. CARLOS ALBERTO BLANCO OLOARTE, NOTARIO PUBLICO No. 10, DE ESTA DEMARCACION NOTARIAL, E INSCRITA BAJO EL NÚMERO 1904, DEL TOMO VII, DE LA SECCION PRIMERA, DE FECHA 24 DE JULIO DEL AÑO 2015, ANTE EL REGISTRO PÚBLICO DE LA PROPIEDAD Y DEL COMERCIO DE LA SEXTA ZONA REGISTRAL, CON SUPERFICIE ACTUAL DE 1-75-37-22 Has:

ME PERMITO COMUNICAR A USTED QUE UNA VEZ REVISADO QUE CUMPLE CON LAS CONDICIONES ESTABLECIDAS EN LOS ARTICULOS 167, 170, 173 Y 180 DEL REGLAMENTO DE LA LEY DE DESARROLLO URBANO, ORDENAMIENTO TERRITORIAL Y VIVIENDA PARA EL ESTADO DE VERACRUZ, ESTE H. AYUNTAMIENTO NO TIENE INCONVENIENTE EN OTORGARLE LA **LICENCIA DE SUBDIVISIÓN**, RESULTANDO LOS LOTES SEGREGADOS DEL MAYOR CON LAS SIGUIENTES MEDIDAS DE ACUERDO A CROQUIS ANEXO.

FRACCION C	
NORESTE	EN 12.50 MTS COLINDA CON SERVIDUMBRE DE PASO.
SURESTE	EN 16.00 MTS COLINDA CON PROPIEDAD PRIVADA.
SUROESTE	EN 12.50 MTS COLINDA CON PROPIEDAD PRIVADA.
NOROESTE	EN 16.00 MTS COLINDA CON PROPIEDAD PRIVADA.
TOTAL	195.50 M2

QUEDA ESTABLECIDO QUE NO PODRA CONSTRUIR NI OPERAR HASTA QUE CUMPLA CON LOS REQUISITOS ESTABLECIDOS EN EL REGLAMENTO DE LA LEY QUE REGULA LAS CONSTRUCCIONES PUBLICAS PRIVADAS DEL ESTADO DE VERACRUZ. ASI MISMO QUEDA OBLIGADO A REALIZAR POR SU CUENTA LAS OBRAS DE URBANIZACION NECESARIAS DE CONFORMIDAD CON EL ARTICULO 70 DE LA LEY DE DESARROLLO URBANO





DEPENDENCIA:	<u>PRESIDENCIA MUNICIPAL</u>
DEPARTAMENTO:	<u>DIRECCION DE DESARROLLO URBANO</u>
NO. DE OFICIO:	<u>504</u>
EXPEDIENTE:	<u>307/2026</u>

ORDENAMIENTO TERRITORIAL Y VIVIENDA PARA EL ESTADO DE VERACRUZ DE IGNACIO DE LA LLAVE.

ATENTAMENTE
TUXPAN DE RODRÍGUEZ CANO, VER. A 21 DE ENERO DE 2026
SUFRAGIO EFECTIVO NO REELECCIÓN
DIRECTOR DE DESARROLLO URBANO



ARQ. IRAD ANGELES MENDOZA



DIRECCIÓN DE DESARROLLO URBANO



FORMATO DE PAGO

DATOS DEL PROPIETARIO/REPRESENTANTE LEGAL									
NÚMERO DE TRÁMITE	307								
NOMBRE/RAZÓN SOCIAL	_____								
	RFC _____								
DOMICILIO FISCAL	_____								
DATOS DEL PREDIO/INMUEBLE									
CALLE	_____				NÚMERO	_____			
COLONIA	E _____		LOCALIDAD		TUXPAN, VER.				
CLAVE CATASTRAL	02-192-014-00-005-402-00-000-8								
	ZONA	MPIO	LOC	REG	MANZ	LOTE	NIVEL	DPTO	DV
TIPO DE TRÁMITE	ALINEAMIENTO, No. OF., LIC. DE CONST. SUBDIVISION Y T.O.								
TIPO DE CONSTRUCCIÓN	REGULARIZACION CASA-HABITACION								
SUPERFICIE DE CONSTRUCCIÓN	46.00	0.00	0.00	0.00	0.00	46.00			
	NIVEL	PLANTA BAJA	PRIMERO	SEGUNDO	TERCER	TOTAL			

	CANTIDAD	UNIDAD	TARIFA EN UMA	SUBTOTAL	15% ADIC	TOTAL
ALINEAMIENTO 12.50	0.00	M. L.	4.00	\$469.24	\$70.39	\$539.63
NÚMERO OFICIAL	UNO		3.00	\$351.93	\$52.79	\$404.72
LIC. CONSTRUCCIÓN	46.00	M2	7.00	\$821.17	\$123.18	\$944.35
REGISTRO DE PLANO						\$0.00
BARDA						\$0.00
DEPÓSITO DE AGUA						\$0.00
TANQUE ALMAC.						\$0.00
ANTENA/ESPECTACULAR						\$0.00
DEMOLICIÓN						\$0.00
LIC. USO DE SUELO						\$0.00
CAMBIO USO DE SUELO						\$0.00
SUBDIVISIÓN/FUSIÓN	195.50	M2	4.00	\$469.24	\$70.39	\$539.63
USO DE LA VÍA PÚBLICA						\$0.00
LIC. DE ANUNCIO						\$0.00
ANUNCIO TEMPORAL						\$0.00
CONSTANCIA T.O.	1.00		5.00	\$586.55	\$87.98	\$674.53
OTROS						\$0.00

27 FEB 2026

PAGADO

FECHA DE ELABORACIÓN 26 DE FEBRERO DE 2026
FECHA LÍMITE DE PAGO 26 DE MARZO DE 2026

SUBTOTAL	\$ 3,102.85
NOTIFICACIÓN	\$ 0.00
MULTA	\$ 944.35
TOTAL	\$ 4,047.20

FIRMA DE AUTORIZACIÓN

FIRMA DEL SOLICITANTE

CON FUNDAMENTO EN LA LEY DE INGRESOS DEL MUNICIPIO DE TUXPAN DEL ESTADO DE VERACRUZ DE IGNACIO DE LA LLAVE

¡Hagamos las cosas BIEN!



FORMATO DE SOLICITUD DE TRÁMITE

26 Febrero 2026
FECHA DE INGRESO

307 -
NÚMERO DE TRÁMITE

DATOS DEL PROPIETARIO/REPRESENTANTE LEGAL

NOMBRE/RAZÓN SOCIAL _____
DOMICILIO PARA RECIBIR NOTIFICACIONES _____
TEL: _____

DATOS DEL PREDIO/INMUEBLE

CALLE _____ NÚMERO _____
COLONIA _____ LOCALIDAD _____
CLAVE CATASTRAL 02 192 014 00 005 402 00 000 8 SUPERFICIE DEL PREDIO M2 _____
ZONA MPIO. LOC. REG. MANZ. LOTE NIVEL DEPTO. DV.

TIPO DE TRAMITE

ALINEAMIENTO 12.50 ML _____ ML _____ ML _____
 NÚMERO OFICIAL _____

CONSTRUCCIÓN/DEMOLICIÓN

TIPO DE CONSTRUCCIÓN Casa - Hog

<input type="checkbox"/>	OBRA NUEVA	PLANTA BAJA	<u>46.00</u>	M2
<input type="checkbox"/>	AMPLIACIÓN	1ER NIVEL	_____	M2
<input checked="" type="checkbox"/>	REGULARIZACIÓN	2DO NIVEL	_____	M2
<input type="checkbox"/>	REMODELACIÓN	3ER NIVEL	_____	M2
<input type="checkbox"/>	DEMOLICIÓN	4TO NIVEL	_____	M2
<input type="checkbox"/>	RÉG. DE CONDOMINIO	TOTAL	_____	M2

Número de Unidades Privativas _____

PERITO: _____ PIEZAS 4

REGISTRO DE PLANOS _____ ORIGINAL _____ COPIAS _____ ML _____
 BANDA _____ ML _____ ML _____ ML _____
 COLINDANCIA _____
 DEPÓSITO DE AGUA _____ M3/LITROS _____
 TANQUE ALMAC. RESIDUOS PELIGROSOS _____ M3/LITROS _____
 ANTENAS TELECOM./ANUNCIOS ESPECTACULARES _____ ML _____
 OTROS _____

FUSIÓN/SUBDIVISIÓN/LOTIFICACIÓN

FUSIÓN _____ M2 _____ LOTES _____
 SUBDIVISIÓN 195.50 M2 1 LOTES _____
 LOTIFICACIÓN _____ M2 _____ LOTES _____

CONSTANCIAS Y OTROS PERMISOS

CONSTANCIA DE ZONIFICACIÓN _____ PERMISO TEMPORAL DE ANUNCIOS
 CAMBIO DE USO DE SUELO _____ LICENCIA DE ANUNCIO FIJO
 LICENCIA DE USO DE SUELO _____ REGISTRO DE P.R.O.
 CONSTANCIA DE USO DE SUELO _____ TERMINACION DE OBRA 46.00 M2
 CORTE DE PAVIMENTO _____ M2 USO DE VIA PUBLICA _____ M2 _____ DIAS _____
 OTROS _____

DOCUMENTACIÓN ENTREGADA

ESCRITURA O EQUIVALENTE
 BOLETA PREDIAL DEL AÑO EN CURSO
 IDENTIFICACIÓN DEL PROPIETARIO/REPRESENTANTE
 RECIBO DE PAGO DE AGUA Y DRENAJE
 LICENCIAS ANTERIORES
 OTRA _____
 NOTIFICACIONES
 CROQUIS ORIGINAL COPIAS

*pasar por el inspector 3/Mar/26
10:00 am.*




CROQUIS DE LOCALIZACIÓN

FECHA DE CITA CON INSPECTOR 3/Mar/26 FECHA DE ORDEN DE PAGO _____

NOMBRE Y FIRMA DE QUIÉN TRAMITA _____

NOMBRE Y FIRMA DE QUIÉN RECIBE _____

¡Hagamos las cosas BIEN!



RECIBO DEL IMPUESTO PREDIAL MUNICIPAL

H. AYUNTAMIENTO DE: **TUXPAN**

FECHA DE COBRO:
07/01/2026 11:46:57 a. m.

TESORERIA MUNICIPAL

FOLIO: 6608

CLAVE CATASTRAL				CONDOMINIO				
ZONA	MPIO.	LOC.	REG.	MANZ.	LOTE	NIVEL	DEPTO	D.V.
02	192	014	00	005	402	00	000	8

NOMBRE DEL CONTRIBUYENTE		TIPO DE PREDIO	PERIODO
		RUSTICO	1 y 2 del 2026

UBICACION DEL PREDIO	COLONIA	\$ 77223
----------------------	---------	----------

CON EL DESCUENTO DEL 20% POR EL PAGO ANUAL DURANTE EL MES DE ENERO, CONFORME AL ARTÍCULO 118 SEGUNDO PÁRRAFO DEL CÓDIGO HACIENDARIO MUNICIPAL	BASE DEL IMPUESTO	IMPUESTO	ADICIONAL
	\$ 77223	\$ 372	\$ 37.2
A PAGAR CON DESCUENTO A PAGAR SIN DESCUENTO	RECARGOS	MULTA	
TUXPAN 327.36	\$ 0	\$ 0	
	HONORARIOS	TOTAL A PAGAR	
	\$ 0	\$ 327.36	

Ana May Pérez G. MUNICIPAL 2026 - 2029

PAGADO

NUM. DE CAJERO 4

NOMBRE DEL CAJERO
PREDIAL CAJA ORIGINAL CONTRIBUYENTE ~