



MUNICIPIO DE TUXPAN

RFC: MTU850101H8A

Régimen Fiscal: 603 - Personas Morales con Fines no Lucrativos

Método de Pago: 28 - Tarjeta de débito

336



565

Folio: CA-1531

Receptor:

Domicilio:

NOIDENTIFICACION

430201

190105

DESCRIPCION

Derechos por obras materiales - Alineamiento de predios, De 1 A 10 ML - De Uso Habitacional Medio

Contribucion adicional sobre ingresos municipales - Sobre derechos

IMPORTE

351.93

52.79

TOTAL: \$ 404.72

Importe Total: \$ 404.72 (CUATROCIENTOS CUATRO PESOS 72/100 MXN)

Pago de Derechos por obras materiales - Alineamiento de predios, De 1 A 10 ML - De Uso Habitacional Medio



05 MAR 2025

PAGADO

Este documento sólo será válido si contiene Sello y Firma del Cajero.

Elaboró: MARICELA MALPICA ESPINOZA. 2026-03-05T13:19:24

CONTRIBUYENTE



# MUNICIPIO DE TUXPAN

RFC: MTU850101H8A

Régimen Fiscal: 603 - Personas Morales con Fines no Lucrativos

Método de Pago: 28 - Tarjeta de débito



567  
Folio: CA-1533

Receptor:

Domicilio:

### NOIDENTIFICACION

430203

190105

### DESCRIPCION

Derechos por obras materiales - Por Licencia de Uso de Suelo - Vivienda

Contribucion adicional sobre ingresos municipales - Sobre derechos

Importe Total: \$ 2,145.55 (DOS MIL CIENTO CUARENTA Y CINCO PESOS 55/100 MXN)

Pago de Derechos por obras materiales - Por Licencia de Uso de Suelo - Vivienda

IMPORTE  
1,865.70  
279.85

TOTAL: \$ 2,145.55



05 MAR 2026

**PAGADO**

Este documento sólo será válido si contiene Sello y Firma del Cajero.  
Elaboró: MARICELA MALPICA ESPINOZA. 2026-03-05T13:20:48  
CONTRIBUYENTE



# MUNICIPIO DE TUXPAN

RFC: MTU850101H8A

Régimen Fiscal: 603 - Personas Morales con Fines no Lucrativos

Método de Pago: 28 - Tarjeta de débito



566  
Folio: CA-1532

Receptor:

Domicilio:

## NOIDENTIFICACION

430202  
190105

## DESCRIPCION

Derechos por obras materiales - Asignacion de numero oficial e inspeccion de predios de Uso Habitacional  
Contribucion adicional sobre ingresos municipales - Sobre derechos

## IMPORTE

351.93  
52.79

TOTAL: \$ 404.72

Importe Total: \$ 404.72 (CUATROCIENTOS CUATRO PESOS 72/100 MXN)

Pago de Derechos por obras materiales - Asignacion de numero oficial e inspeccion de predios de Uso Habitacional  
Medio




05 MAR 2026

PAGADO

Este documento sólo será válido si contiene Sello y Firma del Cajero.  
Elaboró: MARICELA MALPICA ESPINOZA. 2026-03-05T13:19:59  
CONTRIBUYENTE



**DIRECCIÓN DE  
DESARROLLO URBANO**



DEPENDENCIA:	<u>PRESIDENCIA MUNICIPAL</u>
DEPARTAMENTO:	<u>DIRECCIÓN DE DESARROLLO URBANO</u>
No. LICENCIA:	<u>565</u>
EXPEDIENTE:	<u>336/2026</u>

**ASUNTO: ALINEAMIENTO OFICIAL**

**PROPIETARIO  
PRESENTE**

COMO LO MANIFIESTA EN SU SOLICITUD DE FECHA 4 DE MARZO DE LOS CORRIENTES, Y HABIÉNDOSE CUBIERTO EL PAGO CORRESPONDIENTE EN LA TESORERIA MUNICIPAL DE ACUERDO A LA BOLETA NÚMERO CA-1531 ANEXO A LA PRESENTE EL DICTAMEN DE ALINEAMIENTO EMITIDO POR LA DIRRECCION DE DESARROLLO URBANO DE ESTA ADSCRIPCIÓN RESPECTO DEL PREDIO QUE SE DESCRIBE CON:

CLAVE CATASTRAL No: 02-192-001-00-010-159-00-000-2

CALLE: \_\_\_\_\_

DE LA COL. \_\_\_\_\_


LOCALIDAD: \_\_\_\_\_

INDICÁNDOLE QUE DEBERÁ APEGARSE A LAS INDICACIONES QUE EL MISMO CONTIENE; Y DEBERÁ SATISFACER LO ESTIPULADO POR LOS ARTÍCULOS 34 Y 35 DEL REGLAMENTO QUE REGULA LAS CONSTRUCCIONES PÚBLICAS Y PRIVADAS DEL ESTADO DE VERACRUZ.

**ATENTAMENTE**  
**SUFRAGIO EFECTIVO NO REELECCIÓN**  
 A 5 DE MARZO DE 2026  
**DIRECTOR DE DESARROLLO URBANO**

ARQ. IRAD ANGELES MENDOZA





**ASUNTO: DICTAMEN DE ALINEAMIENTO**

**PROPIETARIO**

**PRESENTE**

**ALINEAMIENTO No.**

565

**UBICADO EN:**

**FECHA DE PRACTICADO:**

5 DE MARZO DE 2026

**FRENTE AL PREDIO**

10.00

ML.

**BANQUETA:**

1.50/1.50

MTS.

**ARROYO DE CALLE:**

7.00

MTS.

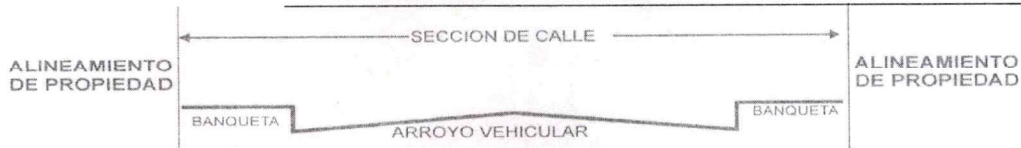
**SECCIÓN DE CALLE:**

10.00

MTS.

**DICTAMEN:**

EL PARAMENTO DE LA CONSTRUCCION DEBERA LOCALIZARSE A UNA DISTANCIA MINIMA DE 5.00 MTS MEDIDOS APARTIR DEL CENTRO DE LA CALLE HACIA EL PREDIO DE SU PROPIEDAD



**AFECTACIONES Y RESTRICCIONES DE CARÁCTER URBANO, FEDERALES, ESTATALES Y MUNICIPALES:**

NINGUNA

SE PROHÍBE ESTRICTAMENTE CONSTRUIR FUERA DE ESTE ALINEAMIENTO, ASI COMO REALIZAR ESCALONES SOBRE EL ÁREA DE LAS BANQUETAS Y ESTAS DEBERAN CONSTRUIRSE AL NIVEL DE LA GUARNICIÓN.

EL PRESENTE ALINEAMIENTO SE OTORGA CON UNA **VIGENCIA DE 1 AÑO**, Y DE ACUERDO A LO ESTIPULADO EN LOS ARTÍCULOS 34 Y 35, Y SU ALTERACIÓN ES OBJETO DE INFRACCIÓN DE ACUERDO CON LOS ARTÍCULOS 329 Y 330, DEL REGLAMENTO DE LA LEY QUE REGULA LAS CONSTRUCCIONES PUBLICAS Y PRIVADAS DEL ESTADO DE VERACRUZ.

**ATENTAMENTE**

**SUFRAGIO EFECTIVO NO REELECCIÓN**

A 5 DE MARZO DE 2026

**DIRECTOR DE DESARROLLO URBANO**


ARQ. IRAD ANGELES MENDOZA





GOBIERNO MUNICIPAL 2026-2029  
**TUXPAN**  
 ¡Hagamos las cosas BIEN!

**DIRECCIÓN DE  
 DESARROLLO URBANO**



DEPENDENCIA: PRESIDENCIA MUNICIPAL  
 DEPARTAMENTO: DIRECCIÓN DE DESARROLLO URBANO  
 No. LICENCIA: 566  
 EXPEDIENTE: 336/2026

**ASUNTO: CONSTANCIA DE NUMERO OFICIAL**

**PROPIETARIO  
 PRESENTE**

COMO LO MANIFIESTA EN SU SOLICITUD DE FECHA 4 DE MARZO DE LOS CORRIENTES, Y  
 HABIÉNDOSE CUBIERTO EL PAGO CORRESPONDIENTE EN LA TESORERIA MUNICIPAL DE ACUERDO A LA  
 BOLETA NÚMERO CA-1532 COMUNICO A USTED QUE LA DIRECCION DE DESARROLLO  
 URBANO DE ESTA ADSCRIPCIÓN LE CONCEDEN AL PREDIO CON CLAVE CATASTRAL No: 02-192-001-  
 00-010-159-00-000-2 DE ACUERDO AL PLANO REGULADOR EL NÚMERO OFICIAL:

\_\_\_\_\_  
 DE LA C. \_\_\_\_\_  
 COL. \_\_\_\_\_

EL PRESENTE NUMERO OFICIAL SE OTORGA CON UNA VIGENCIA DE **UN AÑO** A PARTIR DE LA FECHA  
 DE EXPEDICION DE CONFORMIDAD CON LOS ARTICULOS 33 AL 35 DEL REGLAMENTO QUE REGULA LAS  
 CONSTRUCCIONES PUBLICAS Y PRIVADAS DEL ESTADO DE VERACRUZ.

ATENTAMENTE  
 SUFRAGIO EFECTIVO NO REELECCIÓN  
 A 5 DE MARZO DE 2026  
 DIRECTOR DE DESARROLLO URBANO




ARQ. IRAD ANGELES MENDOZA

**¡Hagamos las cosas BIEN!**

Av. Juárez #20, Zona Centro, 92800 | Tuxpan de Rodríguez Cano, Veracruz.



**DIRECCIÓN DE  
 DESARROLLO URBANO**



DEPENDENCIA: PRESIDENCIA MUNICIPAL  
 DEPARTAMENTO: DIRECCIÓN DE DESARROLLO URBANO  
 No. LICENCIA: 566  
 EXPEDIENTE: 336/2026

**ASUNTO: LICENCIA DE USO DE SUELO.**

**PROPIETARIO  
 PRESENTE**

COMO LO MANIFIESTA EN SU SOLICITUD DE FECHA 4 DE MARZO DE LOS CORRIENTES, Y HABIÉNDOSE CUBIERTO EL PAGO CORRESPONDIENTE EN LA TESORERIA MUNICIPAL CON RECIBO NUMERO CA-1533 LA DIRECCION DE DESARROLLO URBANO DE ESTA ADSCRIPCION LE COMUNICA LO SIGUIENTE:

DE ACUERDO AL PROGRAMA MUNICIPAL DE DESARROLLO URBANO DE TUXPAN, VER., PUBLICADO EN LA GACETA OFICIAL DEL ESTADO DE VERACRUZ DE IGNACIO DE LA LLAVE, NUMERO 390, TOMO I, DE FECHA 27 DE SEPTIEMBRE DE 2024, E INSCRITO EN EL REGISTRO PUBLICO DE LA PROPIEDAD Y DEL COMERCIO DE LA SEXTA ZONA REGISTRAL, PARA EL INMUEBLE DE SU PROPIEDAD CON SUPERFICIE DE 198.80 M2, UBICADO EN EL \_\_\_\_\_ EN ESTA CIUDAD DE TUXPAN, VER., CON CLAVE CATASTRAL No. 02-192-001-00-010-159-00-000-2, AMPARADO MEDIANTE LA ESCRITURA PUBLICA No. 1,861 DE FECHA 13 DE OCTUBRE DEL AÑO 2015, OTORGADA ANTE LA FE DE LA LIC. MARIA DEL ROCIO CONTRERAS RAMIREZ, NOTARIA PUBLICA No. 7, DE SEPTIMA DEMARCAACION NOTARIAL, E INSCRITA BAJO EL NÚMERO 3511, DEL TOMO VII, DE LA SECCION PRIMERA DE FECHA 1 DE DICIEMBRE DEL AÑO 2015, ANTE EL REGISTRO PUBLICO DE LA PROPIEDAD Y DEL COMERCIO DE LA SEXTA ZONA REGISTRAL, LE ESTA PERMITIDO USO DE SUELO HABITACIONAL, CON UNA DENSIDAD MEDIA BAJA UN COEFICIENTE DE OCUPACION DEL PREDIO (C.O.S.) DEL 0.60 Y UN COEFICIENTE DE UTILIZACION DEL SUELO (C.U.S.) MAXIMO DE 1.80 EQUIVALENTE A TRES NIVELES.

LA PRESENTE LICENCIA SE OTORGA CON UNA VIGENCIA DE 12 (DOCE) MESES DE CONFORMIDAD CON EL ARTICULO 143 DEL REGLAMENTO DE LA LEY 241 DE DESARROLLO URBANO, ORDENAMIENTO TERRITORIAL Y VIVIENDA PARA EL ESTADO DE VERACRUZ DE IGNACIO DE LA LLAVE.

**ATENTAMENTE**

**SUFRAGIO EFECTIVO NO REELECCIÓN**

A 5 DE MARZO DE 2026

**DIRECTOR DE DESARROLLO URBANO**

ARQ. IRAD ANGELES MENDOZA



**FORMATO DE PAGO**

**DATOS DEL PROPIETARIO/REPRESENTANTE LEGAL**

NÚMERO DE TRÁMITE 336  
 NOMBRE/RAZÓN SOCIAL \_\_\_\_\_  
 RFC \_\_\_\_\_  
 DOMICILIO FISCAL \_\_\_\_\_

**DATOS DEL PREDIO/INMUEBLE**

CALLE \_\_\_\_\_ NÚMERO \_\_\_\_\_  
 COLONIA \_\_\_\_\_ LOCALIDAD TUXPAN, VER.  
 CLAVE CATASTRAL 02-192-001-00-010-159-00-000-2  
 ZONA MPIO LOC REG MANZ LOTE NIVEL DPTO DV \_\_\_\_\_  
 TIPO DE TRÁMITE ALINEAMIENTO, No. OF. Y USO DE SUELO  
 TIPO DE CONSTRUCCIÓN \_\_\_\_\_  
 SUPERFICIE DE CONSTRUCCIÓN  
 NIVEL  PLANTA BAJA  PRIMERO  SEGUNDO  TERCER  TOTAL

	CANTIDAD	UNIDAD	TARIFA EN UMA	SUBTOTAL	15% ADIC	TOTAL
ALINEAMIENTO 10.00	0.00	M. L.	3.00	\$351.93	\$52.79	\$404.72
NÚMERO OFICIAL UNO			3.00	\$351.93	\$52.79	\$404.72
LIC. CONSTRUCCIÓN						\$0.00
REGISTRO DE PLANO						\$0.00
BARDA						\$0.00
DEPÓSITO DE AGUA						\$0.00
TANQUE ALMAC.						\$0.00
ANTENA/ESPECTACULAR						\$0.00
DEMOLICIÓN						\$0.00
LIC. USO DE SUELO HABITACIONAL	98.80	M2	0.08	\$1,865.70	\$279.85	\$2,145.55
CAMBIO USO DE SUELO						\$0.00
SUBDIVISIÓN/FUSIÓN						\$0.00
USO DE LA VÍA PÚBLICA						\$0.00
LIC. DE ANUNCIO						\$0.00
ANUNCIO TEMPORAL						\$0.00
CONSTANCIA						\$0.00
OTROS						\$0.00

SUBTOTAL	\$	\$2,954.99
NOTIFICACIÓN	\$	\$0.00
MULTA	\$	\$0.00
TOTAL	\$	\$2,954.99

FECHA DE ELABORACIÓN 5 DE MARZO DE 2026  
 FECHA LÍMITE DE PAGO 6 DE ABRIL DE 2026

**FIRMA DE AUTORIZACIÓN**

CON FUNDAMENTO EN LA LEY DE INGRESOS DEL MUNICIPIO DE TUXPAN DEL ESTADO DE VERACRUZ DE IGNACIO DE LA LLAVE

**FIRMA DEL SOLICITANTE**

**¡Hagamos las cosas BIEN!**





# DIRECCIÓN DE DESARROLLO URBANO



FECHA DE PRACTICADO 5/3/26

VERIFICACIÓN NOMBRE DEL INSPECTOR \_\_\_\_\_

**ACCESO PRINCIPAL**

BANQUETA \_\_\_\_\_ MTS  
 ARROYO DE CALLE 10.00 MTS  
 SECCION DE CALLE 10.00 MTS  
 FRENTE DEL PREDIO 10.00 MTS

CALLE \_\_\_\_\_  
 COLONIA \_\_\_\_\_

EL PARAMETRO DE LA CONSTRUCCIÓN DEBERA LOCALIZARSE A UNA DISTANCIA DE \_\_\_\_\_ MTS MEDIDOS A PARTIR DEL FILO EXTERIOR DE LA GUARNICION HACIA EL PREDIO DE SU PROPIEDAD.

**ACCESO SECUNDARIO**

BANQUETA \_\_\_\_\_ MTS  
 ARROYO DE CALLE \_\_\_\_\_ MTS  
 SECCION DE CALLE \_\_\_\_\_ MTS  
 FRENTE DEL PREDIO \_\_\_\_\_ MTS

CALLE \_\_\_\_\_  
 COLONIA \_\_\_\_\_

EL PARAMETRO DE LA CONSTRUCCIÓN DEBERA LOCALIZARSE A UNA DISTANCIA DE \_\_\_\_\_ MTS MEDIDOS A PARTIR DEL FILO EXTERIOR DE LA GUARNICION HACIA EL PREDIO DE SU PROPIEDAD.

EXISTE CONSTRUCCIÓN ANTERIOR  SI  NO  APROXIMADO \_\_\_\_\_ CARACTERÍSTICAS Y No DE PIEZAS \_\_\_\_\_

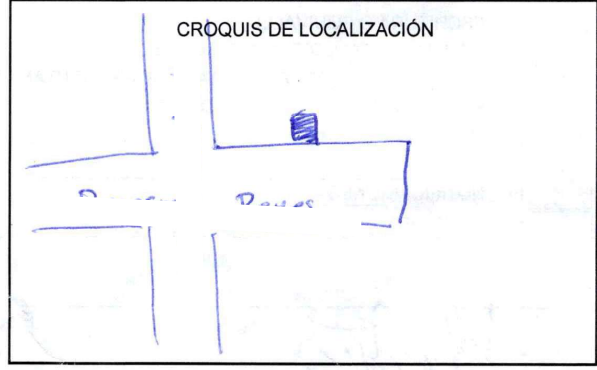
ANTIGÜEDAD \_\_\_\_\_  
 USO DEL PREDIO \_\_\_\_\_

**SERVICIOS**

HABITACIONAL	<input type="checkbox"/>	TIPO _____	AGUA POTABLE	<input type="checkbox"/>	SI	NO
COMERCIAL	<input type="checkbox"/>		DRENAJE	<input checked="" type="checkbox"/>	<input type="checkbox"/>	<input checked="" type="checkbox"/>
INDUSTRIAL	<input type="checkbox"/>		ELECTRICIDAD	<input checked="" type="checkbox"/>	<input type="checkbox"/>	<input type="checkbox"/>
AGROPECUARIO	<input type="checkbox"/>		BANQUETA	<input type="checkbox"/>	<input type="checkbox"/>	<input checked="" type="checkbox"/>
DE SERVICIOS	<input type="checkbox"/>		PAVIMENTACIÓN	<input type="checkbox"/>	<input type="checkbox"/>	<input checked="" type="checkbox"/>


EXISTEN FACTORES DE RIESGO: CERROS  ZANJAS O DRENES  DUCTOS  OTROS \_\_\_\_\_

OBSERVACIONES:  
El predio se encuentra baldío



FIRMA DEL INSPECTOR \_\_\_\_\_

DIRECTOR DE DESARROLLO URBANO \_\_\_\_\_



# RECIBO DEL IMPUESTO PREDIAL MUNICIPAL

H. AYUNTAMIENTO DE: TUXPAN

FECHA DE COBRO:  
04/03/2026 11:57:07 a. m.

TESORERIA MUNICIPAL

FOLIO: 41668

CLAVE CATASTRAL						CONDominio		
ZONA	MPIO.	LOC.	REG.	MANZ.	LOTE	NIVEL	DEPTO	D.V.
02	192	001	00	010	159	00	000	2

NOMBRE DEL CONTRIBUYENTE	TIPO DE PREDIO	PERIODO
	U.NO CAT BALDIO	1 y 2 del 2026
UBICACION DEL PREDIO	COLONIA	
		\$ 59400

CON EL DESCUENTO DEL 20% POR EL PAGO ANUAL DURANTE EL MES DE ENERO, CONFORME AL ARTICULO 118 SEGUNDO PARRAFO DEL CODIGO HACENDARIO MUNICIPAL.

BASE DEL IMPUESTO	IMPUESTO	ADICIONAL
\$ 59400	\$ 385.7	\$ 38.56
A PAGAR CON DESCUENTO	RECARGOS	MULTA
\$ 339.42	\$ 0	\$ 0
A PAGAR SIN DESCUENTO	HONORARIOS	TOTAL A PAGAR
\$ 428.58	\$ 0	\$ 339.42

Ana Mary Pérez G.

NUM. DE CAJERO

4

NOMBRE DEL CAJERO

ORIGINAL CONTRIBUYENTE ~

