



**MUNICIPIO DE TUXPAN**

RFC: MTU850101H8A

Régimen Fiscal: 603 - Personas Morales con Fines no Lucrativos

Método de Pago: 01 - Efectivo

3AB



586  
Folio: CA-1546

Receptor:

Domicilio:

NOIDENTIFICACION  
43010201  
190105

**DESCRIPCION**

Derechos por anuncios comerciales y publicidad - Licencia Anual para la Colocacion de Anuncios Come  
Contribucion adicional sobre ingresos municipales - Sobre derechos

IMPORTE  
7,038.60  
1,055.79

**TOTAL: \$ 8,094.39**

Importe Total: \$ 8,094.39 (OCHO MIL NOVENTA Y CUATRO PESOS 39/100 MXN)

Pago de Derechos por anuncios comerciales y publicidad - Licencia Anual para la Colocacion de Anuncios  
Comerciales en la Vía Pública LIC. ANUNCIO COMERCIAL FIJO




06 MAR 2025

PAGADO

Este documento sólo será válido si contiene Sello y Firma del Cajero.  
Elaboró: MARICELA MALPICA ESPINOZA, 2026-03-06T09:35:07  
CONTRIBUYENTE



**DIRECCIÓN DE  
 DESARROLLO URBANO**



DEPENDENCIA:	PRESIDENCIA MUNICIPAL
DEPARTAMENTO:	DIRECCIÓN DE DESARROLLO URBANO
No. LICENCIA:	586
EXPEDIENTE:	343/2026

**ASUNTO: LICENCIA DE ANUNCIO.**

**PRESENTE**

COMO LO MANIFIESTA EN SU SOLICITUD DE FECHA 5 DE MARZO DE LOS CORRIENTES, Y HABIÉNDOSE CUBIERTO EL PAGO CORRESPONDIENTE EN LA TESORERIA MUNICIPAL DE ACUERDO A LA BOLETA NÚMERO CA-1546 COMUNICO A USTED QUE LA DIRECCION DE DESARROLLO URBANO LE CONCEDE LA LICENCIA PARA LA COLOCACION DE 2 (DOS) ANUNCIOS EN EL INMUBLE UBICADO EN LA

DE ESTA CIUDAD DE TUXPAN, VER., CON LAS SIGUIENTES CARACTERISTICAS:

- ANUNCIO ESPECTACULAR UNIPOLAR SOBRE POSTE DE FIERRO ANCLADO AL PISO CON MEDIDAS DE 5.00 X 0.60 X 3.00 MTS. DE MATERIAL ACRILICO BLANCO DE 10 mm DE ESPESOR CON MOLDURA DE ALUMINIO E ILUMINACION INTERNA CON LAMPARAS DE LUZ BLANCA CON LA LEYENDA "ELEKTRA".
- ANUNCIO ADOSADO A LA FACHADA DEL LOCAL COMERCIAL CON LA LEYENDA "ELEKTRA".

LA PRESENTE LICENCIA TIENE UNA VIGENCIA DE 12 (DOCE) MESES Y SE OTORGA DE CONFORMIDAD CON LO DISPUESTO POR EL REGLAMENTO DE ANUNCIOS COMERCIALES PARA EL MUNICIPIO DE TUXPAN, VER. VIGENTE. EN CASO DE INCUMPLIMIENTO EN LAS DISPOSICIONES DE LA PRESENTE LICENCIA POR ALGUNO DE LOS PUNTOS PREVISTOS EN EL ARTICULO 72 SE HARA ACREEDOR A LAS SANCIONES QUE ESTABLECE EL ARTICULO 76 DEL MISMO REGLAMENTO.

**ATENTAMENTE**  
**SUFRAGIO EFECTIVO NO REELECCIÓN**  
 A 6 DE MARZO DE 2026  
**DIRECTOR DE DESARROLLO URBANO**

**ARQ. IRAD ANGELES MENDOZA**



**FORMATO DE PAGO**

**DATOS DEL PROPIETARIO/REPRESENTANTE LEGAL**

NÚMERO DE TRÁMITE 343  
 NOMBRE/RAZÓN SOCIAL \_\_\_\_\_  
 RFC \_\_\_\_\_  
 DOMICILIO FISCAL \_\_\_\_\_

**DATOS DEL PREDIO/INMUEBLE**

CALLE \_\_\_\_\_ NÚMERO \_\_\_\_\_  
 COLONIA \_\_\_\_\_ LOCALIDAD TUXPAN, VER.  
 CLAVE CATASTRAL \_\_\_\_\_  
 ZONA MPIO LOC REG MANZ LOTE NIVEL DPTO DV  
 TIPO DE TRÁMITE ANUNCIO COMERCIAL FIJO  
 TIPO DE CONSTRUCCIÓN \_\_\_\_\_  
 SUPERFICIE DE CONSTRUCCIÓN

NIVEL	PLANTA BAJA	PRIMERO	SEGUNDO	TERCER	TOTAL
-------	-------------	---------	---------	--------	-------

CANTIDAD	UNIDAD	TARIFA EN UMA	SUBTOTAL	15% ADIC	TOTAL
ALINEAMIENTO					\$0.00
NÚMERO OFICIAL					\$0.00
LIC. CONSTRUCCIÓN					\$0.00
REGISTRO DE PLANO					\$0.00
BARDA					\$0.00
DEPÓSITO DE AGUA					\$0.00
TANQUE ALMAC.					\$0.00
ANTENA/ESPECTACULAR					\$0.00
DEMOLICIÓN					\$0.00
LIC. USO DE SUELO					\$0.00
CAMBIO USO DE SUELO					\$0.00
SUBDIVISIÓN/FUSIÓN					\$0.00
USO DE LA VÍA PÚBLICA					\$0.00
LIC. DE ANUNCIO	2.00	PZA	60.00	\$7,038.60	\$1,055.79
ANUNCIO TEMPORAL					\$0.00
CONSTANCIA					\$0.00
OTROS					\$0.00

FECHA DE ELABORACIÓN 5 DE MARZO DE 2026  
 FECHA LÍMITE DE PAGO 6 DE ABRIL DE 2026

SUBTOTAL	\$	\$8,094.39
NOTIFICACIÓN	\$	\$0.00
MULTA	\$	\$0.00
<b>TOTAL</b>	<b>\$</b>	<b>\$8,094.39</b>

**FIRMA DE AUTORIZACIÓN**

**FIRMA DEL SOLICITANTE**

CON FUNDAMENTO EN LA LEY DE INGRESOS DEL MUNICIPIO DE TUXPAN DEL ESTADO DE VERACRUZ DE IGNACIO DE LA LLAVE

**¡Hagamos las cosas BIEN!**



# DIRECCIÓN DE DESARROLLO URBANO



## FORMATO DE SOLICITUD DE TRAMITE

5 | Hzo | 2026  
FECHA DE INGRESO

343 -  
NÚMERO DE TRÁMITE

### DATOS DEL PROPIETARIO/REPRESENTANTE LEGAL

NOMBRE/RAZÓN SOCIAL \_\_\_\_\_  
DOMICILIO PARA RECIBIR NOTIFICACIONES \_\_\_\_\_  
TEL: \_\_\_\_\_

### DATOS DEL PREDIO/INMUEBLE

CALLE \_\_\_\_\_ NÚMERO \_\_\_\_\_  
COLONIA \_\_\_\_\_ LOCALIDAD Tuxpan, Ver.  
CLAVE CATASTRAL \_\_\_\_\_ SUPERFICIE DEL PREDIO M2 \_\_\_\_\_  
ZONA MPIO. LOC. REG. MANZ. LOTE NIVEL DEPTO. DV.

### TIPO DE TRAMITE

ALINEAMIENTO \_\_\_\_\_ ML \_\_\_\_\_ ML \_\_\_\_\_ ML  
 NÚMERO OFICIAL \_\_\_\_\_

### CONSTRUCCIÓN/DEMOLICIÓN

#### TIPO DE CONSTRUCCIÓN

OBRA NUEVA \_\_\_\_\_ PLANTA BAJA \_\_\_\_\_ M2  
 AMPLIACIÓN \_\_\_\_\_ 1ER NIVEL \_\_\_\_\_ M2  
 REGULARIZACIÓN \_\_\_\_\_ 2DO NIVEL \_\_\_\_\_ M2  
 REMODELACIÓN \_\_\_\_\_ 3ER NIVEL \_\_\_\_\_ M2  
 DEMOLICIÓN \_\_\_\_\_ 4TO NIVEL \_\_\_\_\_ M2  
 RÉG. DE CONDOMINIO \_\_\_\_\_ TOTAL \_\_\_\_\_ M2  
Número de Unidades Privativas \_\_\_\_\_

PERITO: \_\_\_\_\_ PIEZAS \_\_\_\_\_

REGISTRO DE PLANOS \_\_\_\_\_ ORIGINAL \_\_\_\_\_ COPIAS \_\_\_\_\_  
 BARDA \_\_\_\_\_ ML \_\_\_\_\_ ML \_\_\_\_\_ ML  
COLINDANCIA \_\_\_\_\_  
 DEPÓSITO DE AGUA \_\_\_\_\_ M3/LITROS  
 TANQUE ALMAC. RESIDUOS PELIGROSOS \_\_\_\_\_ M3/LITROS  
 ANTENAS TELECOM./ANUNCIOS ESPECTACULARES \_\_\_\_\_ ML  
 OTROS \_\_\_\_\_

### FUSIÓN/SUBDIVISIÓN/LOTIFICACIÓN

FUSIÓN \_\_\_\_\_ M2 \_\_\_\_\_ LOTES  
 SUBDIVISIÓN \_\_\_\_\_ M2 \_\_\_\_\_ LOTES  
 LOTIFICACIÓN \_\_\_\_\_ M2 \_\_\_\_\_ LOTES

### CONSTANCIAS Y OTROS PERMISOS

CONSTANCIA DE ZONIFICACIÓN \_\_\_\_\_ PERMISO TEMPORAL DE ANUNCIOS   
 CAMBIO DE USO DE SUELO \_\_\_\_\_ LICENCIA DE ANUNCIO FIJO   
 LICENCIA DE USO DE SUELO \_\_\_\_\_ TERMINACIÓN DE OBRA   
 CONSTANCIA DE USO DE SUELO \_\_\_\_\_ REGISTRO DE P.R.O.   
 CORTE DE PAVIMENTO \_\_\_\_\_ M2 USO DE VIA PUBLICA \_\_\_\_\_ M2 DIAS  
 OTROS \_\_\_\_\_

### DOCUMENTACIÓN ENTREGADA

ESCRITURA O EQUIVALENTE  
 BOLETA PREDIAL DEL AÑO EN CURSO  
 IDENTIFICACIÓN DEL PROPIETARIO/REPRESENTANTE  
 RECIBO DE PAGO DE AGUA Y DRENAJE  
 LICENCIAS ANTERIORES  
 OTRA \_\_\_\_\_  
 NOTIFICACIONES  
 CROQUIS  ORIGINAL  COPIAS



OBSERVACIONES

CROQUIS DE LOCALIZACIÓN

FECHA DE ORDEN DE PAGO \_\_\_\_\_

NOMBRE Y FIRMA DE QUIÉN TRAMITA

NOMBRE Y FIRMA DE QUIÉN RECIBE

¡Hagamos las cosas BIEN!




# DIRECCIÓN DE DESARROLLO URBANO



FECHA DE PRACTICADO \_\_\_\_\_ VERIFICACIÓN  
NOMBRE DEL INSPECTOR \_\_\_\_\_

**ACCESO PRINCIPAL**




BANQUETA \_\_\_\_\_ MTS  
ARROYO DE CALLE \_\_\_\_\_ MTS  
SECCION DE CALLE \_\_\_\_\_ MTS  
FRENTE DEL PREDIO \_\_\_\_\_ MTS

CALLE \_\_\_\_\_  
COLONIA \_\_\_\_\_

EL PARAMETRO DE LA CONSTRUCCIÓN DEBERA LOCALIZARSE A UNA DISTANCIA DE \_\_\_\_\_ MTS MEDIDOS A PARTIR DEL FILO EXTERIOR DE LA GUARNICION HACIA EL PREDIO DE SU PROPIEDAD.

**ACCESO SECUNDARIO**



BANQUETA \_\_\_\_\_ MTS  
ARROYO DE CALLE \_\_\_\_\_ MTS  
SECCION DE CALLE \_\_\_\_\_ MTS  
FRENTE DEL PREDIO \_\_\_\_\_ MTS

CALLE \_\_\_\_\_  
COLONIA \_\_\_\_\_

EL PARAMETRO DE LA CONSTRUCCIÓN DEBERA LOCALIZARSE A UNA DISTANCIA DE \_\_\_\_\_ MTS MEDIDOS A PARTIR DEL FILO EXTERIOR DE LA GUARNICION HACIA EL PREDIO DE SU PROPIEDAD.

EXISTE CONSTRUCCION ANTERIOR  SI  NO  APROXIMADO \_\_\_\_\_ CARACTERISTICAS Y No DE PIEZAS \_\_\_\_\_

ANTIGÜEDAD \_\_\_\_\_  
USO DEL PREDIO \_\_\_\_\_

HABITACIONAL	<input type="checkbox"/>	TIPO _____	AGUA POTABLE	<input type="checkbox"/>	<input type="checkbox"/>
COMERCIAL	<input type="checkbox"/>		DRENAJE	<input type="checkbox"/>	<input type="checkbox"/>
INDUSTRIAL	<input type="checkbox"/>		ELECTRICIDAD	<input type="checkbox"/>	<input type="checkbox"/>
AGROPECUARIO	<input type="checkbox"/>		BANQUETA	<input type="checkbox"/>	<input type="checkbox"/>
DE SERVICIOS	<input type="checkbox"/>		PAVIMENTACIÓN	<input type="checkbox"/>	<input type="checkbox"/>

EXISTEN FACTORES DE RIESGO:  
CERROS  ZANJAS O DRENES  DUCTOS  OTROS \_\_\_\_\_

OBSERVACIONES:

---

---

---

---

---

---

---

---

---

---

CROQUIS DE LOCALIZACIÓN

\_\_\_\_\_  
FIRMA DEL INSPECTOR DIRECTOR DE DESARROLLO URBANO