



MUNICIPIO DE TUXPAN

RFC: MTU850101H8A

Régimen Fiscal: 603 - Personas Morales con Fines no Lucrativos

Método de Pago: 01 - Efectivo



3491

S91
Folio: CA-1550

Receptor:

Domicilio:

NOIDENTIFICACION
43010201
190105

DESCRIPCION	IMPORTE
Derechos por anuncios comerciales y publicidad - Licencia Anual para la Colocacion de Anuncios Come	1,173.10
Contribucion adicional sobre ingresos municipales - Sobre derechos	175.97
TOTAL	\$ 1,349.07

Importe Total: \$ 1,349.07 (UN MIL TRESCIENTOS CUARENTA Y NUEVE PESOS 07/100 MXN)

Pago de Derechos por anuncios comerciales y publicidad - Licencia Anual para la Colocacion de Anuncios Comerciales en la Vía Pública LIC. ANUNCIO COMERCIAL FIJO




06 MAR 2025

PAGAR

Este documento sólo será válido si contiene Sello y Firma del Cajero.
Elaboró: MARICELA MALPICA ESPINOZA. 2026-03-06T09:44:16
CONTRIBUYENTE



**DIRECCIÓN DE
DESARROLLO URBANO**



DEPENDENCIA:	PRESIDENCIA MUNICIPAL
DEPARTAMENTO:	DIRECCIÓN DE DESARROLLO URBANO
No. LICENCIA:	591
EXPEDIENTE:	349/2026

ASUNTO: LICENCIA DE ANUNCIO.

PRESENTE

COMO LO MANIFIESTA EN SU SOLICITUD DE FECHA 5 DE MARZO DE LOS CORRIENTES, Y HABIÉNDOSE CUBIERTO EL PAGO CORRESPONDIENTE EN LA TESORERIA MUNICIPAL DE ACUERDO A LA BOLETA NÚMERO CA-1550 COMUNICO A USTED QUE LA DIRECCION DE DESARROLLO URBANO LE CONCEDE LA LICENCIA PARA LA COLOCACION DE 1 (UNO) ANUNCIO EN EL INMUBLE UBICADO EN LA (VER., CON LAS SIGUIENTES CARACTERISTICAS:

- ANUNCIO LUMINOSO ADOSADO SOBRE LA FACHADA DEL LOCAL COMERCIAL CON MEDIDAS 5.00 X 0.30 X 0.60 MTS, A BASE DE ACRILICO BLANCO DE 5 mm DE ESPESOR CON MOLDURA DE ALUMINIO E ILUMINACION INTERNA CON LAMPARAS DE LUZ BLANCA CON LA LEYENDA "BANCO AZTECA".

LA PRESENTE LICENCIA TIENE UNA VIGENCIA DE 12 (DOCE) MESES Y SE OTORGA DE CONFORMIDAD CON LO DISPUESTO POR EL REGLAMENTO DE ANUNCIOS COMERCIALES PARA EL MUNICIPIO DE TUXPAN, VER. VIGENTE. EN CASO DE INCUMPLIMIENTO EN LAS DISPOSICIONES DE LA PRESENTE LICENCIA POR ALGUNO DE LOS PUNTOS PREVISTOS EN EL ARTICULO 72 SE HARA ACREEDOR A LAS SANCIONES QUE ESTABLECE EL ARTICULO 76 DEL MISMO REGLAMENTO.

ATENTAMENTE
SUFRAGIO EFECTIVO NO REELECCIÓN
A 6 DE MARZO DE 2026

DIRECTOR DE DESARROLLO URBANO



ARQ. IRAD ANGELES MENDOZA

FORMATO DE PAGO

DATOS DEL PROPIETARIO/REPRESENTANTE LEGAL

NÚMERO DE TRÁMITE 349
 NOMBRE/RAZÓN SOCIAL _____
 RFC _____
 DOMICILIO FISCAL _____

DATOS DEL PREDIO/INMUEBLE

CALLE _____ NÚMERO _____
 COLONIA _____ LOCALIDAD TUXPAN, VER.
 CLAVE CATASTRAL _____
 ZONA MPIO LOC REG MANZ LOTE NIVEL DPTO DV
 TIPO DE TRÁMITE ANUNCIO COMERCIAL FIJO
 TIPO DE CONSTRUCCIÓN _____
 SUPERFICIE DE CONSTRUCCIÓN
 NIVEL PLANTA BAJA PRIMERO SEGUNDO TERCER TOTAL

	CANTIDAD	UNIDAD	TARIFA EN UMA	SUBTOTAL	15% ADIC	TOTAL
ALINEAMIENTO						\$0.00
NÚMERO OFICIAL						\$0.00
LIC. CONSTRUCCIÓN						\$0.00
REGISTRO DE PLANO						\$0.00
BARDA						\$0.00
DEPÓSITO DE AGUA						\$0.00
TANQUE ALMAC.						\$0.00
ANTENA/ESPECTACULAR						\$0.00
DEMOLICIÓN						\$0.00
LIC. USO DE SUELO						\$0.00
CAMBIO USO DE SUELO						\$0.00
SUBDIVISIÓN/FUSIÓN						\$0.00
USO DE LA VÍA PÚBLICA						\$0.00
LIC. DE ANUNCIO	1.00	PZA	10.00	\$1,173.10	\$175.97	\$1,349.07
ANUNCIO TEMPORAL						\$0.00
CONSTANCIA						\$0.00
OTROS						\$0.00

06 MAR 2025
 PAGO

FECHA DE ELABORACIÓN 5 DE MARZO DE 2026
 FECHA LÍMITE DE PAGO 6 DE ABRIL DE 2026

SUBTOTAL	\$	\$1,349.07
NOTIFICACIÓN	\$	\$0.00
MULTA	\$	\$0.00
TOTAL	\$	\$1,349.07

FIRMA DE AUTORIZACIÓN
 CON FUNDAMENTO EN LA LEY DE INGRESOS DEL MUNICIPIO DE TUXPAN DEL ESTADO DE VERACRUZ DE IGNACIO DE LA LLAVE

FIRMA DEL SOLICITANTE



DIRECCIÓN DE DESARROLLO URBANO



FORMATO DE SOLICITUD DE TRAMITE

5 Marzo 20 26
FECHA DE INGRESO

3 4 9 -
NÚMERO DE TRÁMITE

DATOS DEL PROPIETARIO/REPRESENTANTE LEGAL

NOMBRE/RAZÓN SOCIAL _____
DOMICILIO PARA RECIBIR NOTIFICACIONES _____
TEL: _____

DATOS DEL PREDIO/INMUEBLE

CALLE _____ NÚMERO _____
COLONIA _____ LOCALIDAD _____
CLAVE CATASTRAL [][][][][][][][][][] SUPERFICIE DEL PREDIO M2
ZONA MPIO. LOC. REG. MANZ. LOTE NIVEL DEPTO. DV.

TIPO DE TRAMITE

ALINEAMIENTO _____ ML _____ ML _____ ML
 NÚMERO OFICIAL _____

CONSTRUCCIÓN/DEMOLICIÓN

TIPO DE CONSTRUCCIÓN

<input type="checkbox"/>	OBRA NUEVA	PLANTA BAJA	M2
<input type="checkbox"/>	AMPLIACIÓN	1ER NIVEL	M2
<input type="checkbox"/>	REGULARIZACIÓN	2DO NIVEL	M2
<input type="checkbox"/>	REMODELACIÓN	3ER NIVEL	M2
<input type="checkbox"/>	DEMOLICIÓN	4TO NIVEL	M2
<input type="checkbox"/>	RÉG. DE CONDOMINIO	TOTAL	M2

Número de Unidades Privativas _____

PERITO: _____ PIEZAS _____

<input type="checkbox"/>	REGISTRO DE PLANOS	ORIGINAL	COPIAS
<input type="checkbox"/>	BARDA	ML	ML
<input type="checkbox"/>	COLINDANCIA	_____	_____
<input type="checkbox"/>	DEPÓSITO DE AGUA	M3/LITROS	_____
<input type="checkbox"/>	TANQUE ALMAC. RESIDUOS PELIGROSOS	_____	M3/LITROS
<input type="checkbox"/>	ANTENAS TELECOM./ANUNCIOS ESPECTACULARES	_____	ML
<input type="checkbox"/>	OTROS	_____	_____

FUSIÓN/SUBDIVISIÓN/LOTIFICACIÓN

<input type="checkbox"/>	FUSIÓN	M2	_____	LOTES
<input type="checkbox"/>	SUBDIVISIÓN	M2	_____	LOTES
<input type="checkbox"/>	LOTIFICACIÓN	M2	_____	LOTES

CONSTANCIAS Y OTROS PERMISOS

<input type="checkbox"/>	CONSTANCIA DE ZONIFICACIÓN	_____	PERMISO TEMPORAL DE ANUNCIOS	<input type="checkbox"/>	
<input type="checkbox"/>	CAMBIO DE USO DE SUELO	_____	LICENCIA DE ANUNCIO FIJO	<input checked="" type="checkbox"/>	
<input type="checkbox"/>	LICENCIA DE USO DE SUELO	_____	TERMINACIÓN DE OBRA	<input type="checkbox"/>	
<input type="checkbox"/>	CONSTANCIA DE USO DE SUELO	_____	REGISTRO DE P.R.O.	<input type="checkbox"/>	
<input type="checkbox"/>	CORTE DE PAVIMENTO	M2	USO DE VIA PUBLICA	M2	DIAS
<input type="checkbox"/>	OTROS	_____	_____	_____	

DOCUMENTACIÓN ENTREGADA

<input type="checkbox"/>	ESCRITURA O EQUIVALENTE
<input type="checkbox"/>	BOLETA PREDIAL DEL AÑO EN CURSO
<input type="checkbox"/>	IDENTIFICACIÓN DEL PROPIETARIO/REPRESENTANTE
<input type="checkbox"/>	RECIBO DE PAGO DE AGUA Y DRENAJE
<input type="checkbox"/>	LICENCIAS ANTERIORES
<input type="checkbox"/>	OTRA _____
<input type="checkbox"/>	NOTIFICACIONES
<input type="checkbox"/>	CROQUIS <input type="checkbox"/> ORIGINAL <input type="checkbox"/> COPIAS



OBSERVACIONES

CROQUIS DE LOCALIZACIÓN

FECHA DE ORDEN DE PAGO _____

NOMBRE Y FIRMA DE QUIÉN TRAMITA

NOMBRE Y FIRMA DE QUIÉN RECIBE

¡Hagamos las cosas BIEN!




DIRECCIÓN DE DESARROLLO URBANO



FECHA DE PRACTICADO _____ VERIFICACIÓN
NOMBRE DEL INSPECTOR _____

ACCESO PRINCIPAL




BANQUETA _____ MTS
ARROYO DE CALLE _____ MTS
SECCION DE CALLE _____ MTS
FRENTE DEL PREDIO _____ MTS

CALLE _____
COLONIA _____

EL PARAMETRO DE LA CONSTRUCCIÓN DEBERA LOCALIZARSE A UNA DISTANCIA DE _____ MTS MEDIDOS A PARTIR DEL FILO EXTERIOR DE LA GUARNICION HACIA EL PREDIO DE SU PROPIEDAD.

ACCESO SECUNDARIO



BANQUETA _____ MTS
ARROYO DE CALLE _____ MTS
SECCION DE CALLE _____ MTS
FRENTE DEL PREDIO _____ MTS

CALLE _____
COLONIA _____

EL PARAMETRO DE LA CONSTRUCCIÓN DEBERA LOCALIZARSE A UNA DISTANCIA DE _____ MTS MEDIDOS A PARTIR DEL FILO EXTERIOR DE LA GUARNICION HACIA EL PREDIO DE SU PROPIEDAD.

EXISTE CONSTRUCCIÓN ANTERIOR APROXIMADO CARACTERÍSTICAS Y No DE PIEZAS
SI NO _____

ANTIGÜEDAD _____
USO DEL PREDIO _____

- HABITACIONAL
COMERCIAL
INDUSTRIAL
AGROPECUARIO
DE SERVICIOS

TIPO _____

- AGUA POTABLE
DRENAJE
ELECTRICIDAD
BANQUETA
PAVIMENTACIÓN

SERVICIOS

SI	NO
<input type="checkbox"/>	<input type="checkbox"/>
<input type="checkbox"/>	<input type="checkbox"/>
<input type="checkbox"/>	<input type="checkbox"/>
<input type="checkbox"/>	<input type="checkbox"/>
<input type="checkbox"/>	<input type="checkbox"/>

EXISTEN FACTORES DE RIESGO:
CERROS ZANJAS O DRENES DUCTOS OTROS _____

OBSERVACIONES:

CROQUIS DE LOCALIZACIÓN

FIRMA DEL INSPECTOR

DIRECTOR DE DESARROLLO URBANO