



Tuxpan
Ciudad y puerto
H. Ayuntamiento 2022-2025

COORDINACION DE DESARROLLO URBANO



uxpan
Puerto de la esperanza

DEPENDENCIA:	PRESIDENCIA MUNICIPAL
DEPARTAMENTO:	DIRECCIÓN DE OBRAS PUBLICAS
MESA:	COORDINACION DE DESARROLLO URBANO
No. LICENCIA:	11375
EXPEDIENTE:	4105/2025

ASUNTO: ALINEAMIENTO OFICIAL

**PROPIETARIO
PRESENTE**

COMO LO MANIFIESTA EN SU SOLICITUD DE FECHA 7 DE AGOSTO DE LOS CORRIENTES, Y
HABIÉNDOSE CUBIERTO EL PAGO CORRESPONDIENTE EN LA TESORERIA MUNICIPAL DE ACUERDO A LA BOLETA NÚMERO
C1-42782 ANEXO A LA PRESENTE EL DICTAMEN DE ALINEAMIENTO EMITIDO POR LA DIRECCION DE OBRAS PUBLICAS
Y LA COORDINACION DE DESARROLLO URBANO DE ESTA ADSCRIPCIÓN RESPECTO DEL PREDIO QUE SE DESCRIBE CON:

CLAVE CATASTRAL No: 02-192-001-02-026-016-00-000-4

CALLE: _____

DE LA COL. _____

LOCALIDAD: TUXPAN, VER.

INDICÁNDOLE QUE DEBERÁ APEGARSE A LAS INDICACIONES QUE EL MISMO CONTIENE; Y DEBERÁ SATISFACER LO ESTIPULADO
POR LOS ARTÍCULOS 34 Y 35 DEL REGLAMENTO QUE REGULA LAS CONSTRUCCIONES PÚBLICAS Y PRIVADAS DEL ESTADO DE
VERACRUZ.

**ATENTAMENTE
SUFRAGIO EFECTIVO NO REELECCIÓN**

A 20 DE AGOSTO DE 2025





ARQ. IRAD ANGELES MENDOZA
COORDINADOR DE DESARROLLO URBANO




Tuxpan
Ciudad y puerto
H. Ayuntamiento 2022-2025



**COORDINACIÓN DE
DESARROLLO URBANO
2022-2025**


ARQ. GIOVANNI ESPAÑA FUENTES
DIRECTOR DE OBRAS PUBLICAS


DR. JESUS FOMPEROZA TORRES
PRESIDENTE MUNICIPAL CONSTITUCIONAL
DE TUXPAN DE RODRIGUEZ CANO, VERACRUZ



H. Ayuntamiento de Tuxpan de Rodríguez Cano, Veracruz
Av. Juárez No. 20 Col. Centro
C.P. 92800



Tuxpan
Ciudad y puerto
H. Ayuntamiento 2022-2025

COORDINACION DE DESARROLLO URBANO



uxpan
Puerto de la esperanza

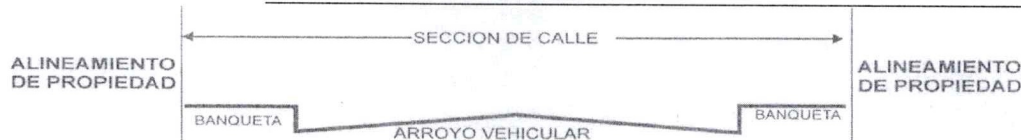
ASUNTO: DICTAMEN DE ALINEAMIENTO

C. GRACIA VICENCIO CASTAN

PROPIETARIO

PRESENTE

ALINEAMIENTO No.	11375	
UBICADO EN:		
FECHA DE PRACTICADO:	12 DE AGOSTO DE 2025	
FRENTE AL PREDIO	14.15	ML.
BANQUETA:	2.00/1.90	MTS.
ARROYO DE CALLE:	8.00	MTS.
SECCIÓN DE CALLE:	11.90	MTS.
DICTAMEN:	EL PARAMENTO DE LA CONSTRUCCION DEBERA LOCALIZARSE A UNA DISTANCIA MINIMA DE 2.00 MTS MEDIDOS APARTIR DEL FILO EXTERIOR DE LA GUARNICION HACIA EL PREDIO DE SU PROPIEDAD	



AFECTACIONES Y RESTRICCIONES DE CARÁCTER URBANO, FEDERALES, ESTATALES Y MUNICIPALES:

NINGUNA

SE PROHÍBE Estrictamente CONSTRUIR FUERA DE ESTE ALINEAMIENTO, ASI COMO REALIZAR ESCALONES SOBRE EL ÁREA DE LAS BANQUETAS Y ESTAS DEBERAN CONSTRUIRSE AL NIVEL DE LA GUARNICIÓN.

EL PRESENTE ALINEAMIENTO SE OTORGA CON UNA **VIGENCIA DE 1 AÑO**, Y DE ACUERDO A LO ESTIPULADO EN LOS ARTÍCULOS 34 Y 35, Y SU ALTERACIÓN ES OBJETO DE INFRACCIÓN DE ACUERDO CON LOS ARTÍCULOS 270 Y 271, DEL REGLAMENTO DE LA LEY QUE REGULA LAS CONSTRUCCIONES PUBLICAS Y PRIVADAS DEL ESTADO DE VERACRUZ.

ATENTAMENTE

SUFRAGIO EFECTIVO NO REELECCIÓN

A 20 DE AGOSTO DE 2025

ARQ. IRAD ANGELES MENDOZA
COORDINADOR DE DESARROLLO URBANO



Tuxpan
Ciudad y puerto
H. Ayuntamiento 2022-2025




COORDINACIÓN DE
DESARROLLO URBANO
2022-2025

ARQ. GIOVANNI ESPAÑA FUENTES
DIRECTOR DE OBRAS PUBLICAS

DR. JESUS FOMPEROZA TORRES
PRESIDENTE MUNICIPAL CONSTITUCIONAL
DE TUXPAN DE RODRIGUEZ CANO, VERACRUZ



H. Ayuntamiento de Tuxpan de Rodríguez Cano, Veracruz
Av. Juárez No. 20 Col. Centro
C.P. 92800



Tuxpan
Ciudad y puerto
H. Ayuntamiento 2022-2025

COORDINACION DE DESARROLLO URBANO



uxpan
Puerto de la esperanza

DEPENDENCIA:	PRESIDENCIA MUNICIPAL
DEPARTAMENTO:	DIRECCIÓN DE OBRAS PUBLICAS
MESA:	COORDINACION DE DESARROLLO URBANO
No. LICENCIA:	11376
EXPEDIENTE:	4105/2025

ASUNTO: CONSTANCIA DE NUMERO OFICIAL

C. GRACIA VICENCIO CASTAN

PROPIETARIO

PRESENTE

COMO LO MANIFIESTA EN SU SOLICITUD DE FECHA 7 DE AGOSTO DE LOS CORRIENTES, Y
HABIÉNDOSE CUBIERTO EL PAGO CORRESPONDIENTE EN LA TESORERIA MUNICIPAL DE ACUERDO A LA BOLETA NÚMERO
C1-42783 COMUNICO A USTED QUE LA DIRECCION DE OBRAS PUBLICAS Y LA COORDINACION DE DESARROLLO
URBANO DE ESTA ADSCRIPCIÓN LE CONCEDEN AL PREDIO CON CLAVE CATASTRAL No: 02-192-001-02-026-016-00-000-4
DE ACUERDO AL PLANO REGULADOR EL NÚMERO OFICIAL:

DE LA C. _____

COL. ZONA CENTRO

EL PRESENTE NUMERO OFICIAL SE OTORGA CON UNA VIGENCIA DE **UN AÑO** A PARTIR DE LA FECHA DE EXPEDICION DE
CONFORMIDAD CON LOS ARTICULOS 33 AL 35 DEL REGLAMENTO QUE REGULA LAS CONSTRUCCIONES PUBLICAS Y PRIVADAS
DEL ESTADO DE VERACRUZ.

ATENTAMENTE
SUFRAGIO EFECTIVO NO REELECCIÓN
A 20 DE AGOSTO DE 2025

ARQ. IRAD ANGELES MENDOZA
COORDINADOR DE DESARROLLO URBANO



ARQ. GIOVANNI ESPAÑA FUENTES
DIRECTOR DE OBRAS PUBLICAS

DR. JESUS FOMPEROZA TORRES
PRESIDENTE MUNICIPAL CONSTITUCIONAL
DE TUXPAN DE RODRIGUEZ CANO, VERACRUZ



H. Ayuntamiento de Tuxpan de Rodríguez Cano, Veracruz
Av. Juárez No. 20 Col. Centro
C.P. 92800

FORMATO DE PAGO

DATOS DEL PROPIETARIO/REPRESENTANTE LEGAL

NÚMERO DE TRÁMITE 4105

NOMBRE/RAZÓN SOCIAL _____ RFC _____

DOMICILIO FISCAL _____

DATOS DEL PREDIO/INMUEBLE

CALLE _____ NÚMERO _____

COLONIA ZONA CENTRO LOCALIDAD TUXPAN, VER.

CLAVE CATASTRAL 02-192-001-02-026-016-00-000-4

ZONA MPIO LOC REG MANZ LOTE NIVEL DPTO DV

TIPO DE TRÁMITE _____ ALINEAMIENTO Y NUMERO OFICIAL _____

TIPO DE CONSTRUCCIÓN _____

SUPERFICIE DE CONSTRUCCIÓN

NIVEL	PLANTA BAJA	PRIMERO	SEGUNDO	TERCER	TOTAL

	CANTIDAD	UNIDAD	TARIFA EN UMA	SUBTOTAL	15% ADIC	TOTAL
ALINEAMIENTO 14.15	0.00	M. L.	4.00	\$452.56	\$67.88	\$520.44
NÚMERO OFICIAL	UNO		3.00	\$339.42	\$50.91	\$390.33
LIC. CONSTRUCCIÓN						\$0.00
REGISTRO DE PLANO						\$0.00
BARDA						\$0.00
DEPÓSITO DE AGUA						\$0.00
TANQUE ALMAC.						\$0.00
ANTENA/ESPECTACULAR						\$0.00
DEMOLICIÓN						\$0.00
LIC. USO DE SUELO						\$0.00
CAMBIO USO DE SUELO						\$0.00
SUBDIVISIÓN/FUSIÓN						\$0.00
USO DE LA VÍA PÚBLICA						\$0.00
LIC. DE ANUNCIO						\$0.00
ANUNCIO TEMPORAL						\$0.00
CONSTANCIA						\$0.00
OTROS						\$0.00

FECHA DE ELABORACIÓN 19 DE AGOSTO DE 2025

FECHA LÍMITE DE PAGO 19 DE SEPTIEMBRE DE 2025

SUBTOTAL	\$	910.78
NOTIFICACIÓN	\$	0.00
MULTA	\$	0.00
TOTAL	\$	910.78

FIRMA DE AUTORIZACIÓN

FIRMA DEL SOLICITANTE

CON FUNDAMENTO EN LA LEY DE INGRESOS DEL MUNICIPIO DE TUXPAN DEL ESTADO DE VERACRUZ DE IGNACIO DE LA LLAVE

FORMATO DE SOLICITUD DE TRÁMITE

7 Agosto 20 25
FECHA DE INGRESO

4105 -
NÚMERO DE TRÁMITE

DATOS DEL PROPIETARIO/REPRESENTANTE LEGAL

NOMBRE/RAZÓN SOCIAL _____
DOMICILIO PARA RECIBIR NOTIFICACIONES _____
TELÉFONO _____ CORREO ELECTRÓNICO _____

DATOS DEL PREDIO/INMUEBLE

CALLE _____ ERO _____
COLONIA _____
CLAVE CATASTRAL 02 192 001 02 026 016 00 000 4 SUPERFICIE DEL PREDIO M2
ZONA MPIO. LOC. REG. MANZ. LOTE NIVEL DEPTO. DV.

TIPO DE TRÁMITE

☒ ALINEAMIENTO 14.15 ML 12.15 ML
☒ NÚMERO OFICIAL

CONSTRUCCIÓN/DEMOLICIÓN

<input type="checkbox"/> OBRA NUEVA	PLANTA BAJA	M2
<input type="checkbox"/> AMPLIACIÓN	PRIMER NIVEL	M2
<input type="checkbox"/> REGULARIZACIÓN	SEGUNDO NIVEL	M2
<input type="checkbox"/> REMODELACIÓN	TERCER NIVEL	M2
<input type="checkbox"/> DEMOLICIÓN	CUARTO NIVEL	M2
<input type="checkbox"/> RÉG. DE CONDOMINIO	TOTAL	M2

Número de Unidades Privativas _____
☐ REGISTRO DE PLANOS ORIGINAL COPIAS
☐ BARDA ML ML ML
COLINDANCIA _____
☐ DEPÓSITO DE AGUA M3/LITROS
☐ TANQUE ALMAC. RESIDUOS PELIGROSOS M3/LITROS
☐ ANTENAS TELECOM./ANUNCIOS ESPECTACULARES ML
☐ OTROS _____

FUSIÓN/SUBDIVISIÓN/LOTIFICACIÓN

<input type="checkbox"/> FUSIÓN	M2	LOTES
<input type="checkbox"/> SUBDIVISIÓN	M2	LOTES
<input type="checkbox"/> LOTIFICACIÓN	M2	LOTES

CONSTANCIAS Y OTROS PERMISOS

<input type="checkbox"/> CONSTANCIA DE ZONIFICACIÓN	<input type="checkbox"/> PERMISO TEMPORAL DE ANUNCIOS
<input type="checkbox"/> CAMBIO DE USO DE SUELO	<input type="checkbox"/> LICENCIA DE ANUNCIO FIJO
<input type="checkbox"/> LICENCIA DE USO DE SUELO	<input type="checkbox"/> AVISO DE SUSPENSIÓN DE OBRA
<input type="checkbox"/> USO DE LA VÍA PÚBLICA	<input type="checkbox"/> CONSTANCIA DE TERMINACIÓN DE OBRA
<input type="checkbox"/> OTROS M2/DÍAS	<input type="checkbox"/> REGISTRO DE P.R.O.

DOCUMENTACIÓN ENTREGADA

☒ ESCRITURA O EQUIVALENTE
☒ BOLETA PREDIAL DEL AÑO EN CURSO
☒ IDENTIFICACIÓN DEL PROPIETARIO/REPRESENTANTE
☐ RECIBO DE PAGO DE AGUA Y DRENAJE
☐ LICENCIAS ANTERIORES
☐ OTRA _____
☐ NOTIFICACIONES
CROQUIS ☐ ORIGINAL ☐ COPIAS

antes de Chapo negro por Colombia enfrente
a un lado de un taller casi enfrente de la
Iglesia.

OBSERVACIONES

CROQUIS DE LOCALIZACIÓN



NOMBRE Y FIRMA DE QUIÉN TRAMITA

NOMBRE Y FIRMA DE QUIÉN RECIBE

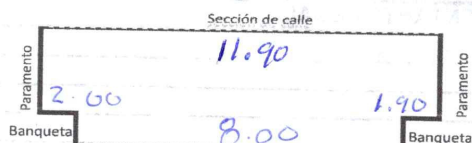


H. Ayuntamiento de Tuxpan de Rodríguez Cano, Veracruz
Av. Juárez No. 20, Col. Centro, C.P. 92800
Tel: (783) 834 53 61 Ext: 106

VERIFICACIÓN

FECHA: 12/Agosto/25

ACCESO PRINCIPAL



BANQUETA 2.00 / 1.90 MTS.
ARROYO DE CALLE 8.00 MTS.
SECCIÓN DE CALLE 11.90 MTS.


CALLE: _____ No. OFICIAL 51

COLONIA: _____

M.L DE FRENTE: 14.15

EL PARAMENTO DE LA CONSTRUCCIÓN DEBERA LOCALIZARSE A UNA DISTANCIA MÍNIMA DE 2.00 MTS. MEDIDOS A PARTIR DEL FILO EXTERIOR DE LA GUARNICIÓN HACIA DEL PREDIO DE SU PROPIEDAD.

ACCESO SECUNDARIO



BANQUETA _____ MTS.
ARROYO DE CALLE _____ MTS.
SECCIÓN DE CALLE _____ MTS.

CALLE: _____ No. OFICIAL _____

COLONIA: _____

M.L DE FRENTE: _____

EL PARAMENTO DE LA CONSTRUCCION DEBERA LOCALIZARSE A UNA DISTANCIA MÍNIMA DE _____ MTS. MEDIDOS A PARTIR DEL FILO EXTERIOR DE LA GUARNICIÓN HACIA DEL PREDIO DE SU PROPIEDAD.

EXISTE CONSTRUCCIÓN ANTERIOR ☒ SI ☐ NO APROXIMADO CARACTERÍSTICAS Y No. DE PIEZAS

ANTIGÜEDAD: _____ M²

USO DE PREDIO _____ SERVICIOS SI NO

HABITACIONAL ☒ TIPO _____
COMERCIAL ☐
INDUSTRIAL ☐
AGROPECUARIO ☐
DE SERVICIO ☐

AGUA POTABLE ☒
DRENAJE ☒
ELECTRICIDAD ☒
BANQUETA ☒
PAVIMENTACIÓN ☒

EXISTE FACTORES DE RIESGO: CERROS ☐ ZANJAS O DRENES ☐ DUCTOS ☐ OTROS: _____

OBSERVACIONES:

Existe en el predio una
construcción pero por la
maleza solo se puede ver
un techo de lamina

CROQUIS DE LOCALIZACIÓN

FIRMA DE INSPECTOR

ENCARGADO DE DESARROLLO URBANO

