

DEPENDENCIA:	PRESIDENCIA MUNICIPAL
DEPARTAMENTO:	DIRECCIÓN DE OBRAS PUBLICAS
MESA:	COORDINACION DE DESARROLLO URBANO
No. LICENCIA:	11238
EXPEDIENTE:	4142/2025

ASUNTO: ALINEAMIENTO OFICIAL

**PROPIETARIO
PRESENTE**

COMO LO MANIFIESTA EN SU SOLICITUD DE FECHA 13 DE AGOSTO, DE LOS CORRIENTES, Y HABÍENDOSE CUBIERTO EL PAGO CORRESPONDIENTE EN LA TESORERIA MUNICIPAL DE ACUERDO A LA BOLETA NÚMERO C1-42540 ANEXO A LA PRESENTE EL DICTAMEN DE ALINEAMIENTO EMITIDO POR LA DIRECCION DE OBRAS PUBLICAS Y LA COORDINACION DE DESARROLLO URBANO DE ESTA ADSCRIPCIÓN RESPECTO DEL PREDIO QUE SE DESCRIBE CON:

CLAVE CATASTRAL No: 02-192-001-13-055-009-00-000-1

CALLE: _____

DE LA COL. _____

LOCALIDAD: TUXPAN, VER.

INDICÁNDOLE QUE DEBERÁ APEGARSE A LAS INDICACIONES QUE EL MISMO CONTIENE; Y DEBERÁ SATISFACER LO ESTIPULADO POR LOS ARTÍCULOS 34 Y 35 DEL REGLAMENTO QUE REGULA LAS CONSTRUCCIONES PÚBLICAS Y PRIVADAS DEL ESTADO DE VERACRUZ.

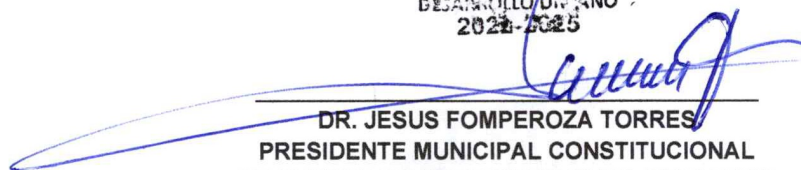
**ATENTAMENTE
SUFRAGIO EFECTIVO NO REELECCIÓN**

A 13 DE AGOSTO DE 2025


ARQ. IRAD ANGELES MENDOZA
COORDINADOR DE DESARROLLO URBANO




ARQ. GIOVANNI ESPAÑA FUENTES
DIRECTOR DE OBRAS PUBLICAS


DR. JESUS FOMPEROZA TORRES
PRESIDENTE MUNICIPAL CONSTITUCIONAL
DE TUXPAN DE RODRIGUEZ CANO, VERACRUZ



H. Ayuntamiento de Tuxpan de Rodríguez Cano, Veracruz
Av. Juárez Esq. Hernández y Hernández Col. Centro
C.P. 92800

ASUNTO: DICTAMEN DE ALINEAMIENTO

**PROPIETARIO
PRESENTE**

ALINEAMIENTO No.	11238
UBICADO EN:	
FECHA DE PRACTICADO:	13 DE AGOSTO DE 2025
FRENTE AL PREDIO	13.01 ML.
BANQUETA:	0.00/0.00 MTS.
ARROYO DE CALLE:	04.50 MTS.
SECCIÓN DE CALLE:	04.50 MTS.
DICTAMEN:	EL PARAMENTO DE LA CONSTRUCCION DEBERA LOCALIZARSE A UNA DISTANCIA MINIMA DE 2.25 MTS MEDIDOS APARTIR DEL PUNTO MEDIO DE LA CALLE HACIA EL PREDIO DE SU PROPIEDAD.



AFECTACIONES Y RESTRICCIONES DE CARÁCTER URBANO, FEDERALES, ESTATALES Y MUNICIPALES:

NINGUNA

SE PROHÍBE Estrictamente CONSTRUIR FUERA DE ESTE ALINEAMIENTO, ASI COMO REALIZAR ESCALONES SOBRE EL ÁREA DE LAS BANQUETAS Y ESTAS DEBERAN CONSTRUIRSE AL NIVEL DE LA GUARNICIÓN.


EL PRESENTE ALINEAMIENTO SE OTORGA CON UNA **VIGENCIA DE 1 AÑO**, Y DE ACUERDO A LO ESTIPULADO EN LOS ARTÍCULOS 34 Y 35, Y SU ALTERACIÓN ES OBJETO DE INFRACCIÓN DE ACUERDO CON LOS ARTÍCULOS 270 Y 271, DEL REGLAMENTO DE LA LEY QUE REGULA LAS CONSTRUCCIONES PUBLICAS Y PRIVADAS DEL ESTADO DE VERACRUZ.

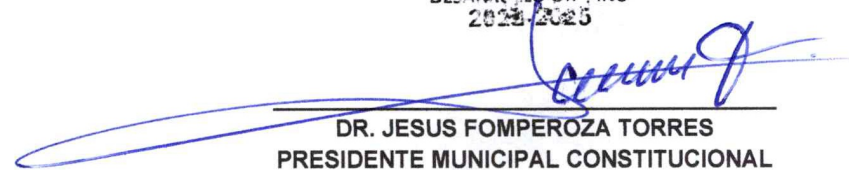
**ATENTAMENTE
SUFRAGIO EFECTIVO NO REELECCIÓN**

A 13 DE AGOSTO DE 2025


ARQ. IRAD ANGELES MENDOZA
COORDINADOR DE DESARROLLO URBANO




ARQ. GIOVANNI ESPAÑA FUENTES
DIRECTOR DE OBRAS PUBLICAS


DR. JESUS FOMPEROZA TORRES
PRESIDENTE MUNICIPAL CONSTITUCIONAL
DE TUXPAN DE RODRIGUEZ CANO, VERACRUZ



H. Ayuntamiento de Tuxpan de Rodríguez Cano, Veracruz
Av. Juárez Esq. Hernández y Hernández Col. Centro
C.P. 92800

DEPENDENCIA:	PRESIDENCIA MUNICIPAL
DEPARTAMENTO:	DIRECCIÓN DE OBRAS PUBLICAS
MESA:	COORDINACION DE DESARROLLO URBANO
No. LICENCIA:	11239
EXPEDIENTE:	4142/2025

ASUNTO: CONSTANCIA DE NUMERO OFICIAL

**PROPIETARIO
PRESENTE**

COMO LO MANIFIESTA EN SU SOLICITUD DE FECHA 13 DE AGOSTO, DE LOS CORRIENTES, Y HABÍENDOSE CUBIERTO EL PAGO CORRESPONDIENTE EN LA TESORERIA MUNICIPAL DE ACUERDO A LA BOLETA NÚMERO C1-42541 COMUNICO A USTED QUE LA DIRECCION DE OBRAS PUBLICAS Y LA COORDINACION DE DESARROLLO URBANO DE ESTA ADSCRIPCIÓN LE CONCEDEN AL PREDIO CON CLAVE CATASTRAL No: 02-192-001-13-055-009-00-000-1 DE ACUERDO AL PLANO REGULADOR EL NÚMERO OFICIAL:

DE LA C. _____

COL. _____


EL PRESENTE NUMERO OFICIAL SE OTORGA CON UNA VIGENCIA DE **UN AÑO** A PARTIR DE LA FECHA DE EXPEDICION DE CONFORMIDAD CON LOS ARTICULOS 33 AL 35 DEL REGLAMENTO QUE REGULA LAS CONSTRUCCIONES PUBLICAS Y PRIVADAS DEL ESTADO DE VERACRUZ.


**ATENTAMENTE
SUFRAGIO EFECTIVO NO REELECCIÓN**

A 13 DE AGOSTO DE 2025


ARQ. IRAD ANGELES MENDOZA
COORDINADOR DE DESARROLLO URBANO




ARQ. GIOVANNI ESPAÑA FUENTES
DIRECTOR DE OBRAS PUBLICAS


DR. JESUS FOMPEROZA TORRES
PRESIDENTE MUNICIPAL CONSTITUCIONAL
DE TUXPAN DE RODRIGUEZ CANO, VERACRUZ



H. Ayuntamiento de Tuxpan de Rodríguez Cano, Veracruz
Av. Juárez Esq. Hernández y Hernández Col. Centro
C.P. 92800

DEPENDENCIA:	PRESIDENCIA MUNICIPAL
DEPARTAMENTO:	DIRECCIÓN DE OBRAS PUBLICAS
MESA:	COORDINACION DE DESARROLLO URBANO
No. LICENCIA:	11241
EXPEDIENTE:	4142/2025

ASUNTO: CONSTANCIA DE TERMINACION DE OBRA

PROPIETARIO

PRESENTE

COMO LO MANIFIESTA EN SU SOLICITUD DE FECHA 13 DE AGOSTO, Y HABIÉNDOSE CUBIERTO EL PAGO CORRESPONDIENTE EN LA TESORERIA MUNICIPAL DE ACUERDO A LA BOLETA NÚMERO C1-42543 EL ARQ. IRAD ANGELES MENDOZA, COORDINADOR DE DESARROLLO URBANO, EL ING. PEDRO DE JESUS ESPINOZA PEREZ, DIRECTOR DE OBRAS PUBLICAS, Y EL DR. JESUS FOMPEROZA TORRES, PRESIDENTE MUNICIPAL CONSTITUCIONAL DE TUXPAN DE RODRIGUEZ CANO, VERACRUZ-

HACEN CONSTAR

QUE DE ACUERDO A LA VISITA DE INSPECCION OCULAR REALIZADA POR PERSONAL TECNICO PERTENECIENTE A ESTA DIRECCION DE OBRAS PUBLICAS Y LA COORDINACION DE DESARROLLO URBANO, SE VERIFICO QUE EN EL INMUEBLE DE SU PROPIEDAD CON CLAVE CATASTRAL No. 02-192-001-13-055-009-00-000-1 CON DOMICILIO EN CALLE _____ DE LA

DE ESTA CIUDAD DE TUXPAN, VER., SE CONSTRUYO UNA CASA-HABITACION CON UNA SUPERFICIE DE 63.87 M2 DISTRIBUIDOS EN 1 (UNO) NIVEL. DICHA CASA-HABITACION SE ENCUENTRA TERMINADA A LA FECHA Y FUE AUTORIZADA CON LA LICENCIA No. 11240 DE FECHA 13 DE AGOSTO DE 2025, POR LO QUE ESTA DIRECCION DE OBRAS PUBLICAS Y DESARROLLO URBANO NO TIENE INCONVENIENTE EN OTORGAR LA PRESENTE CONSTANCIA DE TERMINACION DE OBRA.

A SOLICITUD DE LA PARTE INTERESADA Y PARA LOS USOS LEGALES QUE MEJOR LE CONVENGAN, SE EXTIENDE LA PRESENTE CONSTANCIA EL DIA 13 DE AGOSTO DEL AÑO 2025.

ATENTAMENTE
SUFRAGIO EFECTIVO NO REELECCIÓN

ARQ. IRAD ANGELES MENDOZA
COORDINADOR DE DESARROLLO URBANO



Tuxpan
Ciudad y puerto
H. Ayuntamiento 2022-2025



ARQ. GIOVANNI ESPAÑA FUENTES
DIRECTOR DE OBRAS PUBLICAS

COORDINACIÓN DE
DESARROLLO URBANO
2022-2025

DR. JESUS FOMPEROZA TORRES
PRESIDENTE MUNICIPAL CONSTITUCIONAL
DE TUXPAN DE RODRIGUEZ CANO, VERACRUZ



H. Ayuntamiento de Tuxpan de Rodríguez Cano, Veracruz
Av. Juárez Esq. Hernández y Hernández Col. Centro
C.P. 92800

FORMATO DE PAGO

DATOS DEL PROPIETARIO/REPRESENTANTE LEGAL

NÚMERO DE TRÁMITE 4142
 NOMBRE/RAZÓN SOCIAL _____
 RFC _____
 DOMICILIO FISCAL _____

DATOS DEL PREDIO/INMUEBLE

CALLE _____ NÚMERO 6
 COLONIA _____ LOCALIDAD TUXPAN, VER.
 CLAVE CATASTRAL 02-192-001-13-055-009-00-000-1
 ZONA MPIO LOC REG MANZ LOTE NIVEL DPTO DV
 TIPO DE TRÁMITE ALINEAMIENTO, No. OF., LIC. DE CONSTRUCCION Y T. O.
 TIPO DE CONSTRUCCIÓN REGULARIZACION CASA-HABITACION
 SUPERFICIE DE CONSTRUCCIÓN

NIVEL	PLANTA BAJA	PRIMERO	SEGUNDO	TERCER	TOTAL
	63.87	0.00	0.00	0.00	63.87

	CANTIDAD	UNIDAD	TARIFA EN UMA	SUBTOTAL	15% ADIC	TOTAL
ALINEAMIENTO 13.01	0.00	M. L.	4.00	\$452.56	\$67.88	\$520.44
NÚMERO OFICIAL	UNO		3.00	\$339.42	\$50.91	\$390.33
LIC. CONSTRUCCIÓN	63.87	M2	9.00	\$1,018.26	\$152.74	\$1,171.00
REGISTRO DE PLANO						\$0.00
BARDA						\$0.00
DEPÓSITO DE AGUA						\$0.00
TANQUE ALMAC.						\$0.00
ANTENA/ESPECTACULAR						\$0.00
DEMOLICIÓN						\$0.00
LIC. USO DE SUELO						\$0.00
CAMBIO USO DE SUELO						\$0.00
SUBDIVISIÓN/FUSIÓN						\$0.00
USO DE LA VÍA PÚBLICA						\$0.00
LIC. DE ANUNCIO						\$0.00
ANUNCIO TEMPORAL						\$0.00
CONSTANCIA DE INICIACIÓN DE OBRA	1.00		5.00	\$565.70	\$84.86	\$650.56
OTROS						\$0.00

FECHA DE ELABORACIÓN 13 DE AGOSTO DE 2025
 FECHA LÍMITE DE PAGO 15 DE SEPTIEMBRE DE 2025

SUBTOTAL \$ 2,732.33
 NOTIFICACIÓN \$ 0.00
 MULTA \$ 0.00
 TOTAL \$ 2,732.33

FIRMA DE AUTORIZACIÓN

FIRMA DEL SOLICITANTE

CON FUNDAMENTO EN LA LEY DE INGRESOS DEL MUNICIPIO DE TUXPAN DEL ESTADO DE VERACRUZ DE IGNACIO DE LA LLAVE

FORMATO DE SOLICITUD DE TRÁMITE

13 Agosto 2025

FECHA DE INGRESO

4 1 4 2 -

NÚMERO DE TRÁMITE

DATOS DEL PROPIETARIO/REPRESENTANTE LEGAL

NOMBRE/RAZÓN SOCIAL

DOMICILIO PARA RECIBIR NOTIFICACIONES

TELÉFONO

CORREO ELECTRÓNICO

DATOS DEL PREDIO/INMUEBLE

CALLE

COLONIA

LOCALIDAD

NÚMERO

6

CLAVE CATASTRAL

02 192 001 13 055 009 00 000 1

SUPERFICIE DEL PREDIO M2

ZONA MPIO.

LOC.

REG.

MANZ.

LOTE

NIVEL

DEPTO.

DV.

TIPO DE TRÁMITE

☒

ALINEAMIENTO

13.01

ML

ML

ML

NÚMERO OFICIAL

CONSTRUCCIÓN/DEMOLICIÓN

☐

OBRA NUEVA

PLANTA BAJA

63.87

M2

☐

AMPLIACIÓN

PRIMER NIVEL

M2

☒

REGULARIZACIÓN

SEGUNDO NIVEL

M2

☐

REMODELACIÓN

TERCER NIVEL

M2

☐

DEMOLICIÓN

CUARTO NIVEL

M2

☐

RÉG. DE CONDOMINIO

TOTAL

M2

Número de Unidades Privativas

☐

REGISTRO DE PLANOS

ORIGINAL

COPIAS

☐

BARDA

ML

ML

ML

☐

COLINDANCIA

☐

DEPÓSITO DE AGUA

M3/LITROS

☐

TANQUE ALMAC. RESIDUOS PELIGROSOS

M3/LITROS

☐

ANTENAS TELECOM./ANUNCIOS ESPECTACULARES

ML

☐

OTROS

FUSIÓN/SUBDIVISIÓN/LOTIFICACIÓN

☐

FUSIÓN

M2

LOTES

☐

SUBDIVISIÓN

M2

LOTES

☐

LOTIFICACIÓN

M2

LOTES

CONSTANCIAS Y OTROS PERMISOS

☐

CONSTANCIA DE ZONIFICACIÓN

☐

PERMISO TEMPORAL DE ANUNCIOS

☐

CAMBIO DE USO DE SUELO

☐

LICENCIA DE ANUNCIO FIJO

☐

LICENCIA DE USO DE SUELO

☐

AVISO DE SUSPENSIÓN DE OBRA

☐

USO DE LA VÍA PÚBLICA

☒

CONSTANCIA DE TERMINACIÓN DE OBRA

M2/DÍAS

☐

OTROS

☐

REGISTRO DE P.R.O.

DOCUMENTACIÓN ENTREGADA

☒

ESCRITURA O EQUIVALENTE

☒

BOLETA PREDIAL DEL AÑO EN CURSO

☒

IDENTIFICACIÓN DEL PROPIETARIO/REPRESENTANTE

☐

RECIBO DE PAGO DE AGUA Y DRENAJE

☐

LICENCIAS ANTERIORES

☐

OTRA

☐

NOTIFICACIONES

☐

CROQUIS ☐ ORIGINAL ☐ COPIAS



OBSERVACIONES

CROQUIS DE LOCALIZACIÓN

NOMBRE Y FIRMA DE QUIEN TRAMITA

NOMBRE Y FIRMA DE QUIEN RECIBE

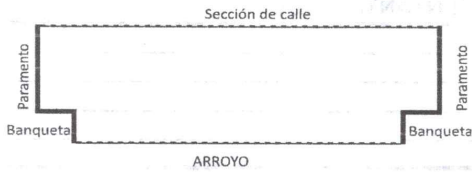


H. Ayuntamiento de Tuxpan de Rodríguez Cano, Veracruz
Av. Juárez No. 20, Col. Centro, C.P. 92800
Tel: (783) 834 53 61 Ext: 106

VERIFICACIÓN

FECHA: _____

ACCESO PRINCIPAL



BANQUETA _____ MTS.

ARROYO DE CALLE _____ MTS.

SECCIÓN DE CALLE _____ MTS.

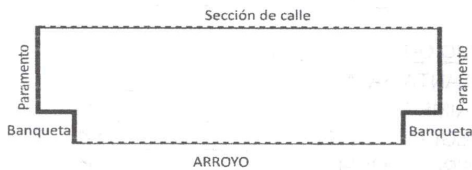
CALLE: _____ No. OFICIAL _____

COLONIA: _____

M.L DE FRENTE: _____

EL PARAMENTO DE LA CONSTRUCCIÓN DEBERA LOCALIZARSE A UNA DISTANCIA MÍNIMA DE _____ MTS.
MEDIDOS A PARTIR DEL FILO EXTERIOR DE LA GUARNICIÓN HACIA DEL PREDIO DE SU PROPIEDAD.

ACCESO SECUNDARIO



BANQUETA _____ MTS.

ARROYO DE CALLE _____ MTS.

SECCIÓN DE CALLE _____ MTS.

CALLE: _____ No. OFICIAL _____

COLONIA: _____

M.L DE FRENTE: _____

EL PARAMENTO DE LA CONSTRUCCION DEBERA LOCALIZARSE A UNA DISTANCIA MÍNIMA DE _____ MTS.
MEDIDOS A PARTIR DEL FILO EXTERIOR DE LA GUARNICIÓN HACIA DEL PREDIO DE SU PROPIEDAD.

EXISTE CONSTRUCCIÓN ANTERIOR

APROXIMADO

CARACTERÍSTICAS Y No. DE PIEZAS

SI ☐

NO ☐

ANTIGÜEDAD: _____ M²

USO DE PREDIO

HABITACIONAL
COMERCIAL
INDUSTRIAL
AGROPECUARIO
DE SERVICIO

☐
☐
☐
☐
☐

TIPO _____

SERVICIOS

SI

NO

AGUA POTABLE
DRENAJE
ELECTRICIDAD
BANQUETA
PAVIMENTACIÓN

☐
☐
☐
☐
☐
☐
☐
☐
☐
☐

EXISTE FACTORES DE RIESGO:

CERROS ☐


ZANJAS O DRENES ☐

DUCTOS ☐

OTROS: _____

OBSERVACIONES:

CROQUIS DE LOCALIZACIÓN



FIRMA DE INSPECTOR

ENCARGADO DE DESARROLLO URBANO