

DEPENDENCIA:	PRESIDENCIA MUNICIPAL
DEPARTAMENTO:	DIRECCIÓN DE OBRAS PUBLICAS
MESA:	COORDINACION DE DESARROLLO URBANO
No. LICENCIA:	11435
EXPEDIENTE:	4144/2025

**ASUNTO: ALINEAMIENTO OFICIAL**

**PROPIETARIO  
PRESENTE**

COMO LO MANIFIESTA EN SU SOLICITUD DE FECHA 13 DE AGOSTO, DE LOS CORRIENTES, Y HABÍENDOSE CUBIERTO EL PAGO CORRESPONDIENTE EN LA TESORERIA MUNICIPAL DE ACUERDO A LA BOLETA NÚMERO C1-42877 ANEXO A LA PRESENTE EL DICTAMEN DE ALINEAMIENTO EMITIDO POR LA COORDINACION DE DESARROLLO URBANO DE ESTA ADSCRIPCIÓN RESPECTO DEL PREDIO QUE SE DESCRIBE CON:

CLAVE CATASTRAL No: 02-192-001-01-226-003-00-000-1

CALLE: \_\_\_\_\_

DE LA COL. \_\_\_\_\_

LOCALIDAD: TUXPAN, VER.

INDICÁNDOLE QUE DEBERÁ APEGARSE A LAS INDICACIONES QUE EL MISMO CONTIENE; Y DEBERÁ SATISFACER LO ESTIPULADO POR LOS ARTÍCULOS 34 Y 35 DEL REGLAMENTO QUE REGULA LAS CONSTRUCCIONES PÚBLICAS Y PRIVADAS DEL ESTADO DE VERACRUZ.

**ATENTAMENTE  
SUFRAGIO EFECTIVO NO REELECCIÓN**

A 25 DE



DE 2025

**ARQ. IRAD ANGELES MENDOZA  
COORDINADOR DE DESARROLLO URBANO**



**Tuxpan**  
Ciudad y puerto  
H. Ayuntamiento 2022-2025  
**COORDINACIÓN DE  
DESARROLLO URBANO**  
2022-2025

**ARQ. GIOVANNI ESPAÑA FUENTES  
DIRECTOR DE OBRAS PUBLICAS**

**DR. JESUS FOMPEROZA TORRES  
PRESIDENTE MUNICIPAL CONSTITUCIONAL  
DE TUXPAN DE RODRIGUEZ CANO, VERACRUZ**



H. Ayuntamiento de Tuxpan de Rodríguez Cano, Veracruz  
Av. Juárez No. 20 Col. Centro  
C.P. 92800

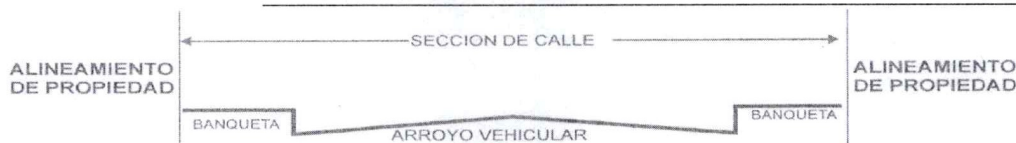
ASUNTO: DICTAMEN DE ALINEAMIENTO

C. MARIA DE LOS ANGELES ORTEGA VALDEZ

PROPIETARIO

PRESENTE

ALINEAMIENTO No.	11435
UBICADO EN:	
FECHA DE PRACTICADO:	25 DE AGOSTO DE 2025
FRENTE AL PREDIO	12.50 ML.
BANQUETA:	1.50/1.50 MTS.
ARROYO DE CALLE:	7.00 MTS.
SECCIÓN DE CALLE:	10.00 MTS.
DICTAMEN:	EL PARAMENTO DE LA CONSTRUCCION DEBERA LOCALIZARSE A UNA DISTANCIA MINIMA DE 1.50 MTS MEDIDOS APARTIR DEL FILO EXTERIOR DE LA GUARNICION HACIA EL PREDIO DE SU PROPIEDAD.



AFECTACIONES Y RESTRICCIONES DE CARÁCTER URBANO, FEDERALES, ESTATALES Y MUNICIPALES:

NINGUNA

SE PROHÍBE ESTRUCTAMENTE CONSTRUIR FUERA DE ESTE ALINEAMIENTO, ASI COMO REALIZAR ESCALONES SOBRE EL ÁREA DE LAS BANQUETAS Y ESTAS DEBERAN CONSTRUIRSE AL NIVEL DE LA GUARNICIÓN.

EL PRESENTE ALINEAMIENTO SE OTORGA CON UNA **VIGENCIA DE 1 AÑO**, Y DE ACUERDO A LO ESTIPULADO EN LOS ARTÍCULOS 34 Y 35, Y SU ALTERACIÓN ES OBJETO DE INFRACCIÓN DE ACUERDO CON LOS ARTÍCULOS 270 Y 271, DEL REGLAMENTO DE LA LEY QUE REGULA LAS CONSTRUCCIONES PUBLICAS Y PRIVADAS DEL ESTADO DE VERACRUZ.

ATENTAMENTE  
SUFRAGIO EFECTIVO NO REELECCIÓN

A 25 DE AGOSTO DE 2025

ARQ. IRAD ANGELES MENDOZA  
COORDINADOR DE DESARROLLO URBANO



ARQ. GIOVANNI ESPAÑA FUENTES  
DIRECTOR DE OBRAS PUBLICAS

DR. JESUS FOMPEROZA TORRES  
PRESIDENTE MUNICIPAL CONSTITUCIONAL  
DE TUXPAN DE RODRIGUEZ CANO, VERACRUZ



H. Ayuntamiento de Tuxpan de Rodríguez Cano, Veracruz  
Av. Juárez No. 20 Col. Centro  
C.P. 92800



DEPENDENCIA:	PRESIDENCIA MUNICIPAL
DEPARTAMENTO:	DIRECCIÓN DE OBRAS PUBLICAS
MESA:	COORDINACION DE DESARROLLO URBANO
No. LICENCIA:	11436
EXPEDIENTE:	4144/2025

**ASUNTO: CONSTANCIA DE NUMERO OFICIAL**

**PROPIETARIO  
PRESENTE**

COMO LO MANIFIESTA EN SU SOLICITUD DE FECHA 13 DE AGOSTO, DE LOS CORRIENTES, Y HABIÉNDOSE CUBIERTO EL PAGO CORRESPONDIENTE EN LA TESORERIA MUNICIPAL DE ACUERDO A LA BOLETA NÚMERO C1-42878 COMUNICO A USTED QUE LA COORDINACION DE DESARROLLO URBANO DE ESTA ADSCRIPCIÓN LE CONCEDEN AL PREDIO CON CLAVE CATASTRAL No: 02-192-001-01-226-003-00-000-1 DE ACUERDO AL PLANO REGULADOR EL NÚMERO OFICIAL:

DE LA C. \_\_\_\_\_

COL. \_\_\_\_\_


EL PRESENTE NUMERO OFICIAL SE OTORGA CON UNA VIGENCIA DE **UN AÑO** A PARTIR DE LA FECHA DE EXPEDICION DE CONFORMIDAD CON LOS ARTICULOS 33 AL 35 DEL REGLAMENTO QUE REGULA LAS CONSTRUCCIONES PUBLICAS Y PRIVADAS DEL ESTADO DE VERACRUZ.


**ATENTAMENTE  
SUFRAGIO EFECTIVO NO REELECCIÓN**

A 25 DE AGOSTO DE 2025

  
ARQ. IRAD ANGELES MENDOZA  
COORDINADOR DE DESARROLLO URBANO



  
ARQ. GIOVANNI ESPAÑA FUENTES  
DIRECTOR DE OBRAS PUBLICAS

  
DR. JESUS FOMPEROZA TORRES  
PRESIDENTE MUNICIPAL CONSTITUCIONAL  
DE TUXPAN DE RODRIGUEZ CANO, VERACRUZ



H. Ayuntamiento de Tuxpan de Rodríguez Cano, Veracruz  
Av. Juárez No. 20 Col. Centro  
C.P. 92800

DEPENDENCIA:	PRESIDENCIA MUNICIPAL
DEPARTAMENTO:	DIRECCIÓN DE OBRAS PUBLICAS
MESA:	COORDINACION DE DESARROLLO URBANO
No. LICENCIA:	11437
EXPEDIENTE:	4144/2025

**ASUNTO: LICENCIA DE CONSTRUCCION**

**C. MARIA DE LOS ANGELES ORTEGA VALDEZ**  
**PROPIETARIO**  
**PRESENTE**

EN ATENCIÓN A SU SOLICITUD DE FECHA 13 DE AGOSTO DE LOS CORRIENTES, RESPECTO DEL PREDIO DE SU PROPIEDAD CON CLAVE CATASTRAL NO: 02-192-001-01-226-003-00-000-1 Y SUPERFICIE DE: 375.00 M<sup>2</sup> UBICADO EN C. \_\_\_\_\_, CONFORME AL

ALINEAMIENTO NO. 11435 DE FECHA: 25 DE AGOSTO DE 2025.

LE COMUNICO QUE HABIÉNDOSE CUBIERTO EL PAGO CORRESPONDIENTE EN LA TESORERIA MUNICIPAL DE ACUERDO A LA BOLETA NÚMERO C1-42879 LA COORDINACION DE DESARROLLO URBANO DE ESTA ADSCRIPCIÓN LE CONCEDE LA PRESENTE LICENCIA DE CONSTRUCCIÓN DE: 62.32 M2 EN PLANTA BAJA DE REGULARIZACION DE CASA-HABITACION. QUE CONSTA DE 4 (CUATRO) PZA(S) EN 1 (UNO) NIVEL(S) CON UN TOTAL DE 62.32 M<sup>2</sup>; CONFORME AL CROQUIS DE DISTRIBUCIÓN PRESENTADO. ASI MISMO LE INFORMO QUE ESTE DOCUMENTO DEBERÁ ESTAR DISPONIBLE EN LA OBRA, Y DEBERA INFORMAR A ESTA COORDINACION DE LA CONCLUSIÓN DE LOS TRABAJOS DE CONSTRUCCIÓN PARA EL TRAMITE DE LA CONSTANCIA CORRESPONDIENTE.


LA PRESENTE LICENCIA SE OTORGA CON UNA VIGENCIA DE 12 (DOCE) MESES A PARTIR DE SU EMISIÓN, DE CONFORMIDAD CON LO DISPUESTO EN EL REGLAMENTO DE LA LEY QUE REGULA LAS CONSTRUCCIONES PÚBLICAS Y PRIVADAS DEL ESTADO DE VERACRUZ.


**ATENTAMENTE**  
**SUFRAGIO EFECTIVO NO REELECCIÓN**

A 25 DE AGOSTO DE 2025

  
ARQ. IRAD ANGELES MENDOZA  
COORDINADOR DE DESARROLLO URBANO



  
ARQ. GIOVANNI ESPAÑA FUENTES  
DIRECTOR DE OBRAS PUBLICAS

  
DR. JESUS FOMPEROZA TORRES  
PRESIDENTE MUNICIPAL CONSTITUCIONAL  
DE TUXPAN DE RODRIGUEZ CANO, VERACRUZ



H. Ayuntamiento de Tuxpan de Rodríguez Cano, Veracruz  
Av. Juárez No. 20 Col. Centro  
C.P. 92800



DEPENDENCIA:	PRESIDENCIA MUNICIPAL
DEPARTAMENTO:	DIRECCIÓN DE OBRAS PUBLICAS
MESA:	COORDINACION DE DESARROLLO URBANO
No. LICENCIA:	11438
EXPEDIENTE:	4144/2025

**ASUNTO: CONSTANCIA DE TERMINACION DE OBRA**

**PROPIETARIO**

**PRESENTE**

COMO LO MANIFIESTA EN SU SOLICITUD DE FECHA 27 DE AGOSTO, Y HABIÉNDOSE CUBIERTO EL PAGO CORRESPONDIENTE EN LA TESORERIA MUNICIPAL DE ACUERDO A LA BOLETA NÚMERO C1-42880 EL ARQ. IRAD ANGELES MENDOZA, COORDINADOR DE DESARROLLO URBANO, EL ARQ. GIOVANNI ESPAÑA FUENTES, DIRECTOR DE OBRAS PUBLICAS, Y EL DR. JESUS FOMPEROZA TORRES, PRESIDENTE MUNICIPAL CONSTITUCIONAL DE TUXPAN DE RODRIGUEZ CANO, VERACRUZ-

**HACEN CONSTAR**

QUE DE ACUERDO A LA VISITA DE INSPECCION OCULAR REALIZADA POR PERSONAL TECNICO PERTENECIENTE A ESTA DIRECCION DE OBRAS PUBLICAS Y COORDINACION DE DESARROLLO URBANO, SE VERIFICO QUE EN EL INMUEBLE DE SU PROPIEDAD CON CLAVE CATASTRAL No. 02-192-001-01-226-003-00-000-1 CON DOMICILIO EN CALLE \_\_\_\_\_ DE ESTA CIUDAD DE TUXPAN, VER., SE CONSTRUYO UNA CASA-HABITACION CON UNA SUPERFICIE DE 62.32 M2 DISTRIBUIDOS EN 1 (UNO) NIVEL. DICHA CASA-HABITACION SE ENCUENTRA TERMINADA A LA FECHA Y FUE AUTORIZADA CON LA LICENCIA No. 11437 DE FECHA 25 DE AGOSTO DE 2025, POR LO QUE ESTA DIRECCION DE OBRAS PUBLICAS Y DESARROLLO URBANO NO TIENE INCONVENIENTE EN OTORGAR LA PRESENTE CONSTANCIA DE TERMINACION DE OBRA.

A SOLICITUD DE LA PARTE INTERESADA Y PARA LOS USOS LEGALES QUE MEJOR LE CONVENGAN, SE EXTIENDE LA PRESENTE CONSTANCIA EL DIA 25 DE AGOSTO DEL AÑO 2025.

**ATENTAMENTE**  
**SUFRAGIO EFECTIVO NO REELECCIÓN**

ARQ. IRAD ANGELES MENDOZA  
COORDINADOR DE DESARROLLO URBANO



**Tuxpan**  
Ciudad y puerto  
H. Ayuntamiento 2022-2025  
COORDINACIÓN DE  
DESARROLLO URBANO  
2022-2025



ARQ. GIOVANNI ESPAÑA FUENTES  
DIRECTOR DE OBRAS PUBLICAS

DR. JESUS FOMPEROZA TORRES  
PRESIDENTE MUNICIPAL CONSTITUCIONAL  
DE TUXPAN DE RODRIGUEZ CANO, VERACRUZ



H. Ayuntamiento de Tuxpan de Rodríguez Cano, Veracruz  
Av. Juárez No. 20 Col. Centro  
C.P. 92800

## FORMATO DE PAGO

DATOS DEL PROPIETARIO/REPRESENTANTE LEGAL																
NÚMERO DE TRÁMITE	4144															
NOMBRE/RAZÓN SOCIAL	MARIA DE LOS ANGELES ORTEGA VALDEZ															
	RFC															
DOMICILIO FISCAL																
DATOS DEL PREDIO/INMUEBLE																
CALLE	NÚMERO															
COLONIA	LOCALIDAD TUXPAN, VER.															
CLAVE CATASTRAL																
ZONA MPIO LOC REG MANZ LOTE NIVEL DPTO DV																
TIPO DE TRÁMITE	ALINEAMIENTO, No. OF., LIC. DE CONSTRUCCION Y T. O.															
TIPO DE CONSTRUCCIÓN	REGULARIZACION CASA-HABITACION															
SUPERFICIE DE CONSTRUCCIÓN	<table border="1"> <tr> <td>62.32</td> <td>0.00</td> <td>0.00</td> <td>0.00</td> <td>62.32</td> </tr> <tr> <td>NIVEL</td> <td>PLANTA BAJA</td> <td>PRIMERO</td> <td>SEGUNDO</td> <td>TERCER</td> </tr> <tr> <td colspan="5">TOTAL</td> </tr> </table>	62.32	0.00	0.00	0.00	62.32	NIVEL	PLANTA BAJA	PRIMERO	SEGUNDO	TERCER	TOTAL				
62.32	0.00	0.00	0.00	62.32												
NIVEL	PLANTA BAJA	PRIMERO	SEGUNDO	TERCER												
TOTAL																

	CANTIDAD	UNIDAD	TARIFA EN UMA	SUBTOTAL	15% ADIC	TOTAL
ALINEAMIENTO 12.50	0.00	M. L.	4.00	\$452.56	\$67.88	\$520.44
NÚMERO OFICIAL	UNO		3.00	\$339.42	\$50.91	\$390.33
LIC. CONSTRUCCIÓN	62.32	M2	9.00	\$1,018.26	\$152.74	\$1,171.00
REGISTRO DE PLANO						\$0.00
BARDA						\$0.00
DEPÓSITO DE AGUA						\$0.00
TANQUE ALMAC.						\$0.00
ANTENA/ESPECTACULAR						\$0.00
DEMOLICIÓN						\$0.00
LIC. USO DE SUELO						\$0.00
CAMBIO USO DE SUELO						\$0.00
SUBDIVISIÓN/FUSIÓN						\$0.00
USO DE LA VÍA PÚBLICA						\$0.00
LIC. DE ANUNCIO						\$0.00
ANUNCIO TEMPORAL						\$0.00
CONSTANCIA DE OBRA	1.00		5.00	\$565.70	\$84.86	\$650.56
OTROS						\$0.00

FECHA DE ELABORACIÓN 22 DE AGOSTO DE 2025  
FECHA LÍMITE DE PAGO 22 DE SEPTIEMBRE DE 2025

SUBTOTAL \$ 2,732.33  
NOTIFICACIÓN \$ 0.00  
MULTA \$ 0.00  
TOTAL \$ 2,732.33

FIRMA DE AUTORIZACIÓN

FIRMA DEL SOLICITANTE

CON FUNDAMENTO EN LA LEY DE INGRESOS DEL MUNICIPIO DE TUXPAN DEL ESTADO DE VERACRUZ DE IGNACIO DE LA LLAVE





**FORMATO DE SOLICITUD DE TRÁMITE**

13 Agosto 20

FECHA DE INGRESO

4 1 4 4 -

NÚMERO DE TRÁMITE

**DATOS DEL PROPIETARIO/REPRESENTANTE LEGAL**

NOMBRE/RAZÓN SOCIAL

DOMICILIO PARA RECIBIR NOTIFICACIONES

TELÉFONO

CORREO ELECTRÓNICO

**DATOS DEL PREDIO/INMUEBLE**

CALLE

NÚMERO

COLONIA

LOCALIDAD

CLAVE CATASTRAL

02 12 001 01 226 003 00 00 1

SUPERFICIE DEL PREDIO M2

ZONA MPIO.

LOC.

REG.

MANZ.

LOTE

NIVEL

DEPTO.

DV.

**TIPO DE TRÁMITE**

☒ ☒

ALINEAMIENTO

12-50

ML

ML

ML

NÚMERO OFICIAL

**CONSTRUCCIÓN/DEMOLICIÓN**

☐

OBRA NUEVA

PLANTA BAJA

62.32

M2

☐

AMPLIACIÓN

PRIMER NIVEL

M2

☒

REGULARIZACIÓN

SEGUNDO NIVEL

M2

☐

REMODELACIÓN

TERCER NIVEL

M2

☐

DEMOLICIÓN

CUARTO NIVEL

M2

☐

RÉG. DE CONDOMINIO

TOTAL

M2

Número de Unidades Privativas

☐

REGISTRO DE PLANOS

ORIGINAL

COPIAS

☐

BARDA

ML

ML

ML

☐

COLINDANCIA

☐

DEPÓSITO DE AGUA

M3/LITROS

☐

TANQUE ALMAC. RESIDUOS PELIGROSOS

M3/LITROS

☐

ANTENAS TELECOM./ANUNCIOS ESPECTACULARES

ML

☐

OTROS

**FUSIÓN/SUBDIVISIÓN/LOTIFICACIÓN**

☐

FUSIÓN

M2

LOTES

☐

SUBDIVISIÓN

M2

LOTES

☐

LOTIFICACIÓN

M2

LOTES

**CONSTANCIAS Y OTROS PERMISOS**

☐

CONSTANCIA DE ZONIFICACIÓN

☐

PERMISO TEMPORAL DE ANUNCIOS

☐

CAMBIO DE USO DE SUELO

☐

LICENCIA DE ANUNCIO FIJO

☐

LICENCIA DE USO DE SUELO

☐

AVISO DE SUSPENSIÓN DE OBRA

☐

USO DE LA VÍA PÚBLICA

☒

CONSTANCIA DE TERMINACIÓN DE OBRA

M2/DÍAS

☐

OTROS

☐

REGISTRO DE P.R.O.

**DOCUMENTACIÓN ENTREGADA**

☒

ESCRITURA O EQUIVALENTE

☒

BOLETA PREDIAL DEL AÑO EN CURSO

☒

IDENTIFICACIÓN DEL PROPIETARIO/REPRESENTANTE

☐

RECIBO DE PAGO DE AGUA Y DRENAJE

☐

LICENCIAS ANTERIORES

☐

OTRA

☐

NOTIFICACIONES

☐

CROQUIS

☐

ORIGINAL

☐

COPIAS

OBSERVACIONES

CROQUIS DE LOCALIZACIÓN

**NOMBRE Y FIRMA DE QUIÉN TRAMITA**

**NOMBRE Y FIRMA DE QUIÉN RECIBE**




H. Ayuntamiento de Tuxpan de Rodríguez Cano, Veracruz  
Av. Juárez No. 20, Col. Centro, C.P. 92800  
Tel: (783) 834 53 61 Ext: 106

**VERIFICACIÓN**

FECHA: \_\_\_\_\_

**ACCESO PRINCIPAL**



BANQUETA \_\_\_\_\_ MTS.  
ARROYO DE CALLE \_\_\_\_\_ MTS.  
SECCIÓN DE CALLE \_\_\_\_\_ MTS.

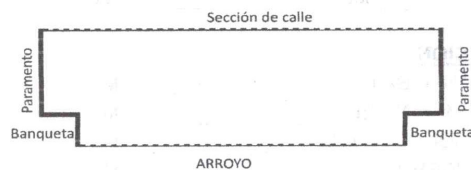
CALLE: \_\_\_\_\_ No. OFICIAL \_\_\_\_\_

COLONIA: \_\_\_\_\_

M.L. DE FRENTE: \_\_\_\_\_

EL PARAMENTO DE LA CONSTRUCCIÓN DEBERA LOCALIZARSE A UNA DISTANCIA MÍNIMA DE \_\_\_\_\_ MTS.  
MEDIDOS A PARTIR DEL FILO EXTERIOR DE LA GUARNICIÓN HACIA DEL PREDIO DE SU PROPIEDAD.

**ACCESO SECUNDARIO**



BANQUETA \_\_\_\_\_ MTS.  
ARROYO DE CALLE \_\_\_\_\_ MTS.  
SECCIÓN DE CALLE \_\_\_\_\_ MTS.

CALLE: \_\_\_\_\_ No. OFICIAL \_\_\_\_\_

COLONIA: \_\_\_\_\_

M.L. DE FRENTE: \_\_\_\_\_

EL PARAMENTO DE LA CONSTRUCCION DEBERA LOCALIZARSE A UNA DISTANCIA MÍNIMA DE \_\_\_\_\_ MTS.  
MEDIDOS A PARTIR DEL FILO EXTERIOR DE LA GUARNICIÓN HACIA DEL PREDIO DE SU PROPIEDAD.

EXISTE CONSTRUCCIÓN ANTERIOR APROXIMADO CARACTERÍSTICAS Y No. DE PIEZAS  
SI ☐ NO ☐

ANTIGÜEDAD: \_\_\_\_\_ M<sup>2</sup>

USO DE PREDIO \_\_\_\_\_ SERVICIOS SI NO

HABITACIONAL ☐ TIPO \_\_\_\_\_  
COMERCIAL ☐  
INDUSTRIAL ☐  
AGROPECUARIO ☐  
DE SERVICIO ☐

AGUA POTABLE ☐  
DRENAJE ☐  
ELECTRICIDAD ☐  
BANQUETA ☐  
PAVIMENTACIÓN ☐

EXISTE FACTORES DE RIESGO:  
CERROS ☐ ZANJAS O DRENES ☐ DUCTOS ☐ OTROS: \_\_\_\_\_

**OBSERVACIONES:**

\_\_\_\_\_  
\_\_\_\_\_  
\_\_\_\_\_  
\_\_\_\_\_  
\_\_\_\_\_  
\_\_\_\_\_  
\_\_\_\_\_  
\_\_\_\_\_  
\_\_\_\_\_  
\_\_\_\_\_  
\_\_\_\_\_  
\_\_\_\_\_

**CROQUIS DE LOCALIZACIÓN**

\_\_\_\_\_  
\_\_\_\_\_  
\_\_\_\_\_  
\_\_\_\_\_  
\_\_\_\_\_  
\_\_\_\_\_  
\_\_\_\_\_  
\_\_\_\_\_  
\_\_\_\_\_  
\_\_\_\_\_  
\_\_\_\_\_  
\_\_\_\_\_

FIRMA DE INSPECTOR

ENCARGADO DE DESARROLLO URBANO