

DEPENDENCIA:	PRESIDENCIA MUNICIPAL
DEPARTAMENTO:	DIRECCIÓN DE OBRAS PUBLICAS
MESA:	COORDINACION DE DESARROLLO URBANO
No. LICENCIA:	11280
EXPEDIENTE:	4149/2025

**ASUNTO: CONSTANCIA DE TERMINACION DE OBRA**

**PROPIETARIO**

**PRESENTE**

COMO LO MANIFIESTA EN SU SOLICITUD DE FECHA 14 DE AGOSTO, Y HABIÉNDOSE CUBIERTO EL PAGO CORRESPONDIENTE EN LA TESORERIA MUNICIPAL DE ACUERDO A LA BOLETA NÚMERO C1-42568 EL ARQ. IRAD ANGELES MENDOZA, COORDINADOR DE DESARROLLO URBANO, EL ING. PEDRO DE JESUS ESPINOZA PEREZ, DIRECTOR DE OBRAS PUBLICAS, Y EL DR. JESUS FOMPEROZA TORRES, PRESIDENTE MUNICIPAL CONSTITUCIONAL DE TUXPAN DE RODRIGUEZ CANO, VERACRUZ-

**HACEN CONSTAR**

QUE DE ACUERDO A LA VISITA DE INSPECCION OCULAR REALIZADA POR PERSONAL TECNICO PERTENECIENTE A ESTA DIRECCION DE OBRAS PUBLICAS Y LA COORDINACION DE DESARROLLO URBANO, SE VERIFICO QUE EN EL INMUEBLE DE SU PROPIEDAD CON CLAVE CATASTRAL No. 02-192-001-03-033-023-00-000-2 CON DOMICILIO EN CALLE \_

DE ESTA CIUDAD DE TUXPAN, VER., SE CONSTRUYO UNA CASA-HABITACION CON UNA SUPERFICIE DE 82.65 M2 DISTRIBUIDOS EN 1 (UNO) NIVEL. DICHA CASA-HABITACION SE ENCUENTRA TERMINADA A LA FECHA Y FUE AUTORIZADA CON LA LICENCIA No. 11278 DE FECHA 14 DE AGOSTO DE 2025, POR LO QUE ESTA DIRECCION DE OBRAS PUBLICAS Y DESARROLLO URBANO NO TIENE INCONVENIENTE EN OTORGAR LA PRESENTE CONSTANCIA DE TERMINACION DE OBRA.

A SOLICITUD DE LA PARTE INTERESADA Y PARA LOS USOS LEGALES QUE MEJOR LE CONVENGAN, SE EXTIENDE LA PRESENTE CONSTANCIA EL DIA 14 DE AGOSTO DEL AÑO 2025.

**ATENTAMENTE**  
**SUFRAGIO EFECTIVO NO REELECCIÓN**


  
ARQ. IRAD ANGELES MENDOZA  
COORDINADOR DE DESARROLLO URBANO

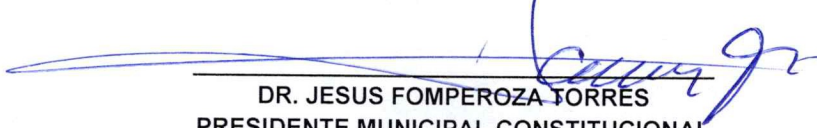


**Tuxpan**  
Ciudad y puerto  
H. Ayto. ... Agosto 2022-2025



COORDINACIÓN DE  
DESARROLLO URBANO  
2022-2025

  
ARQ. GIOVANNI ESPAÑA FUENTES  
DIRECTOR DE OBRAS PUBLICAS

  
DR. JESUS FOMPEROZA TORRES  
PRESIDENTE MUNICIPAL CONSTITUCIONAL  
DE TUXPAN DE RODRIGUEZ CANO, VERACRUZ



H. Ayuntamiento de Tuxpan de Rodríguez Cano, Veracruz  
Av. Juárez No. 20 Col. Centro  
C.P. 92800

DEPENDENCIA:	PRESIDENCIA MUNICIPAL
DEPARTAMENTO:	DIRECCIÓN DE OBRAS PUBLICAS
MESA:	COORDINACION DE DESARROLLO URBANO
No. LICENCIA:	11276
EXPEDIENTE:	4149/2025

**ASUNTO: ALINEAMIENTO OFICIAL**

**PROPIETARIO  
PRESENTE**

COMO LO MANIFIESTA EN SU SOLICITUD DE FECHA 14 DE AGOSTO DE LOS CORRIENTES, Y HABIÉNDOSE CUBIERTO EL PAGO CORRESPONDIENTE EN LA TESORERIA MUNICIPAL DE ACUERDO A LA BOLETA NÚMERO C1-42564 ANEXO A LA PRESENTE EL DICTAMEN DE ALINEAMIENTO EMITIDO POR LA DIRECCION DE OBRAS PUBLICAS Y LA COORDINACION DESARROLLO URBANO DE ESTA ADSCRIPCIÓN RESPECTO DEL PREDIO QUE SE DESCRIBE CON:

CLAVE CATASTRAL No: 02-192-001-03-033-023-00-000-2

CALLE: \_\_\_\_\_

DE LA COL. \_\_\_\_\_

LOCALIDAD: \_\_\_\_\_

INDICÁNDOLE QUE DEBERÁ APEGARSE A LAS INDICACIONES QUE EL MISMO CONTIENE; Y DEBERÁ SATISFACER LO ESTIPULADO POR LOS ARTÍCULOS 34 Y 35 DEL REGLAMENTO QUE REGULA LAS CONSTRUCCIONES PÚBLICAS Y PRIVADAS DEL ESTADO DE VERACRUZ.

**ATENTAMENTE  
SUFRAGIO EFECTIVO NO REELECCIÓN**

**A 14 DE AGOSTO DE 2025**

**ARQ. IRAD ANGELES MENDOZA  
COORDINADOR DE DESARROLLO URBANO**



**Tuxpan**  
Ciudad y puerto  
H. Ayuntamiento 2022-2025  
**COORDINACIÓN DE DESARROLLO URBANO  
2022-2025**



**ARQ. GIOVANNI ESPAÑA FUENTES  
DIRECTOR DE OBRAS PUBLICAS**

**DR. JESUS FOMPEROZA TORRES  
PRESIDENTE MUNICIPAL CONSTITUCIONAL  
DE TUXPAN DE RODRIGUEZ CANO, VERACRUZ**



H. Ayuntamiento de Tuxpan de Rodríguez Cano, Veracruz  
Av. Juárez No. 20 Col. Centro  
C.P. 92800





**Tuxpan**  
Ciudad y puerto  
H. Ayuntamiento 2022-2025

**COORDINACION DE DESARROLLO URBANO**




**uxpan**  
Puerto de la esperanza

**ASUNTO: DICTAMEN DE ALINEAMIENTO**

**PROPIETARIO  
PRESENTE**

<b>ALINEAMIENTO No.</b>	11276	
<b>UBICADO EN:</b>		
<b>FECHA DE PRACTICADO:</b>	14 DE AGOSTO DE 2025	
<b>FRENTE AL PREDIO</b>	11.77	ML.
<b>BANQUETA:</b>	1.50/1.50	MTS.
<b>ARROYO DE CALLE:</b>	7.00	MTS.
<b>SECCIÓN DE CALLE:</b>	10.00	MTS.
<b>DICTAMEN:</b>	EL PARAMENTO DE LA CONSTRUCCION DEBERA LOCALIZARSE A UNA DISTANCIA MINIMA DE 1.50 MTS MEDIDOS APARTIR DEL FILO EXTERIOR DE LA GUARNICION HACIA EL PREDIO DE SU PROPIEDAD	



**AFECTACIONES Y RESTRICCIONES DE CARÁCTER URBANO, FEDERALES, ESTATALES Y MUNICIPALES:**

NINGUNA

SE PROHÍBE ESTRUCTAMENTE CONSTRUIR FUERA DE ESTE ALINEAMIENTO, ASI COMO REALIZAR ESCALONES SOBRE EL ÁREA DE LAS BANQUETAS Y ESTAS DEBERAN CONSTRUIRSE AL NIVEL DE LA GUARNICIÓN.

EL PRESENTE ALINEAMIENTO SE OTORGA CON UNA **VIGENCIA DE 1 AÑO**, Y DE ACUERDO A LO ESTIPULADO EN LOS ARTÍCULOS 34 Y 35, Y SU ALTERACIÓN ES OBJETO DE INFRACCIÓN DE ACUERDO CON LOS ARTÍCULOS 270 Y 271, DEL REGLAMENTO DE LA LEY QUE REGULA LAS CONSTRUCCIONES PUBLICAS Y PRIVADAS DEL ESTADO DE VERACRUZ.

**ATENTAMENTE**  
**SUFRAGIO EFECTIVO NO REELECCIÓN**  
A 14 DE AGOSTO DE 2025

ARQ. IRAD ANGELES MENDOZA  
COORDINADOR DE DESARROLLO URBANO



**Tuxpan**  
Ciudad y puerto  
H. Ayuntamiento 2022-2025



ARQ. GIOVANNI ESPAÑA FUENTES  
DIRECTOR DE OBRAS PUBLICAS

COORDINACIÓN DE  
DESARROLLO URBANO  
2022-2025

**DR. JESUS FOMPEROZA TORRES**  
**PRESIDENTE MUNICIPAL CONSTITUCIONAL**  
**DE TUXPAN DE RODRIGUEZ CANO, VERACRUZ**



H. Ayuntamiento de Tuxpan de Rodríguez Cano, Veracruz  
Av. Juárez No. 20 Col. Centro  
C.P. 92800

DEPENDENCIA:	PRESIDENCIA MUNICIPAL
DEPARTAMENTO:	DIRECCIÓN DE OBRAS PUBLICAS
MESA:	COORDINACION DE DESARROLLO URBANO
No. LICENCIA:	11277
EXPEDIENTE:	4149/2025

**ASUNTO: CONSTANCIA DE NUMERO OFICIAL**

**PROPIETARIO  
PRESENTE**

COMO LO MANIFIESTA EN SU SOLICITUD DE FECHA 14 DE AGOSTO DE LOS CORRIENTES, Y HABIÉNDOSE CUBIERTO EL PAGO CORRESPONDIENTE EN LA TESORERIA MUNICIPAL DE ACUERDO A LA BOLETA NÚMERO C1-42565 COMUNICO A USTED QUE LA DIRECCION DE OBRAS PUBLICAS Y LA COORDINACION DE DESARROLLO URBANO DE ESTA ADSCRIPCIÓN LE CONCEDEN AL PREDIO CON CLAVE CATASTRAL No: 02-192-001-03-033-023-00-000-2 DE ACUERDO AL PLANO REGULADOR EL NÚMERO OFICIAL:

DE LA C. \_\_\_\_

COL. \_\_\_\_

EL PRESENTE NUMERO OFICIAL SE OTORGA CON UNA VIGENCIA DE **UN AÑO** A PARTIR DE LA FECHA DE EXPEDICION DE CONFORMIDAD CON LOS ARTICULOS 33 AL 35 DEL REGLAMENTO QUE REGULA LAS CONSTRUCCIONES PUBLICAS Y PRIVADAS DEL ESTADO DE VERACRUZ.

**ATENTAMENTE  
SUFRAGIO EFECTIVO NO REELECCIÓN**

**A 14 DE AGOSTO DE 2025**

ARQ. IRAD ANGELES MENDOZA  
COORDINADOR DE DESARROLLO URBANO

ARQ. GIOVANNI ESPAÑA FUENTES  
DIRECTOR DE OBRAS PUBLICAS

DR. JESUS FOMPEROZA TORRES  
PRESIDENTE MUNICIPAL CONSTITUCIONAL  
DE TUXPAN DE RODRIGUEZ CANO, VERACRUZ



H. Ayuntamiento de Tuxpan de Rodríguez Cano, Veracruz  
Av. Juárez No. 20 Col. Centro  
C.P. 92800



DEPENDENCIA:	PRESIDENCIA MUNICIPAL
DEPARTAMENTO:	DIRECCIÓN DE OBRAS PUBLICAS
MESA:	COORDINACION DE DESARROLLO URBANO
No. LICENCIA:	11278
EXPEDIENTE:	4149/2025

**ASUNTO: LICENCIA DE CONSTRUCCION**PROPIETARIO  
PRESENTE

EN ATENCIÓN A SU SOLICITUD DE FECHA 14 DE AGOSTO DE LOS CORRIENTES, RESPECTO DEL PREDIO DE SU PROPIEDAD CON CLAVE CATASTRAL NO: 02-192-001-03-033-023-00-000-2 Y SUPERFICIE DE: 206.68 M2 UBICADO EN C. 11276 CONFORME AL ALINEAMIENTO NO. 11276 DE FECHA: 14 DE AGOSTO DE 2025.

LE COMUNICO QUE HABIÉNDOSE CUBIERTO EL PAGO CORRESPONDIENTE EN LA TESORERIA MUNICIPAL DE ACUERDO A LA BOLETA NÚMERO C1-42566 LA DIRECCION DE OBRAS PUBLICAS Y LA COORDINACION DESARROLLO URBANO DE ESTA ADSCRIPCIÓN LE CONCEDE LA PRESENTE LICENCIA DE CONSTRUCCIÓN DE: 82.65 M2 EN PLANTA BAJA DE REGULARIZACION DE CASA-HABITACION. QUE CONSTA DE 9 (NUEVE) PZA(S) EN 1 (UNO) NIVEL (S) CON UN TOTAL DE 82.65 M<sup>2</sup>; DE ACUERDO CON EL PROYECTO AUTORIZADO CON EL REGISTRO No. : 11279 QUE CONSTA DE 1 (UNO) PLANO(S) ELABORADOS Y RUBRICADOS POR EL PERITO RESPONSABLE DE OBRA ARQ. JOSE ANTONIO SANTIAGO AVILA QUIEN DEBERÁ EN TODO MOMENTO VERIFICAR QUE LA CONSTRUCCIÓN SE REALICE CONFORME A LO AQUÍ DISPUESTO. ASI MISMO LE INFORMO QUE ESTE DOCUMENTO DEBERÁ ESTAR DISPONIBLE EN LA OBRA, Y DEBERA INFORMAR A ESTA COORDINACION DE LA CONCLUSIÓN DE LOS TRABAJOS DE CONSTRUCCIÓN PARA EL TRAMITE DE LA CONSTANCIA CORRESPONDIENTE.

LA PRESENTE LICENCIA SE OTORGA CON UNA VIGENCIA DE 12 (DOCE) MESES A PARTIR DE SU EMISIÓN, DE CONFORMIDAD CON LO DISPUESTO EN EL REGLAMENTO DE LA LEY QUE REGULA LAS CONSTRUCCIONES PÚBLICAS Y PRIVADAS DEL ESTADO DE VERACRUZ.

**ATENTAMENTE**  
**SUFRAGIO EFECTIVO NO REELECCIÓN**

A 14 DE AGOSTO DE 2025

ARQ. IRAD ANGELES MENDOZA  
COORDINADOR DE DESARROLLO URBANO



**Tuxpan:**  
Ciudad y puerto



ARQ. GIOVANNI ESPAÑA FUENTES  
DIRECTOR DE OBRAS PUBLICAS

COORDINACIÓN DE  
DESARROLLO URBANO  
2023-2025

DR. JESUS FOMPEROZA TORRES  
PRESIDENTE MUNICIPAL CONSTITUCIONAL  
DE TUXPAN DE RODRIGUEZ CANO, VERACRUZ



H. Ayuntamiento de Tuxpan de Rodríguez Cano, Veracruz  
Av. Juárez No. 20 Col. Centro  
C.P. 92800

DEPENDENCIA:	PRESIDENCIA MUNICIPAL
DEPARTAMENTO:	DIRECCIÓN DE OBRAS PUBLICAS
MESA:	COORDINACION DE DESARROLLO URBANO
No. LICENCIA:	11280
EXPEDIENTE:	4149/2025

**ASUNTO: CONSTANCIA DE REGISTRO DE PLANO**

**PROPIETARIO  
PRESENTE**

COMO LO MANIFIESTA EN SU SOLICITUD DE FECHA 14 DE AGOSTO DE LOS CORRIENTES, Y HABIÉNDOSE CUBIERTO EL PAGO CORRESPONDIENTE EN LA TESORERIA MUNICIPAL DE ACUERDO A LA BOLETA NÚMERO C1-42568 COMUNICO A USTED QUE LA DIRECCION DE OBRAS PUBLICAS Y LA COORDINACION DE DESARROLLO URBANO DE ESTA ADSCRIPCIÓN LE CONCEDEN AL PREDIO CON CLAVE CATASTRAL NO. 02-192-001-03-033-023-00-000-2 EL REGISTRO DE PLANO NO. 11279, QUE CONSTA DE PLANOS ELABORADOS Y RUBRICADOS POR EL PERITO RESPONSABLE DE OBRA ARQ. JOSE ANTONIO SANTIAGO AVILA QUIEN DEBERÁ VERIFICAR EN TODO MOMENTO QUE LA CONSTRUCCIÓN SE REALICE DE ACUERDO CON LO MANIFESTADO EN EL PROYECTO AUTORIZADO.

EL PRESENTE REGISTRO DE PLANO SE OTORGA DE CONFORMIDAD CON LOS ARTICULOS 60 AL 69, DEL REGLAMENTO QUE REGULA LAS CONSTRUCCIONES PUBLICAS Y PRIVADAS DEL ESTADO DE VERACRUZ.


**ATENTAMENTE**  
**SUFRAGIO EFECTIVO NO REELECCIÓN**  
A 14 DE AGOSTO DE 2025



ARQ. IRAD ANGELES MENDOZA  
COORDINADOR DE DESARROLLO URBANO




**Tuxpan**  
Ciudad y puerto  
H. Ayuntamiento 2022-2025



ARQ. GIOVANNI ESPAÑA FUENTES  
DIRECTOR DE OBRAS PUBLICAS

COORDINACIÓN DE  
DESARROLLO URBANO  
2024-2025



DR. JESUS FOMPEROZA TORRES  
PRESIDENTE MUNICIPAL CONSTITUCIONAL  
DE TUXPAN DE RODRIGUEZ CANO, VERACRUZ



H. Ayuntamiento de Tuxpan de Rodríguez Cano, Veracruz  
Av. Juárez No. 20 Col. Centro  
C.P. 92800



## FORMATO DE PAGO

### DATOS DEL PROPIETARIO/REPRESENTANTE LEGAL

NÚMERO DE TRÁMITE 4149

NOMBRE/RAZÓN SOCIAL \_\_\_\_\_ RFC \_\_\_\_\_

DOMICILIO FISCAL \_\_\_\_\_

### DATOS DEL PREDIO/INMUEBLE

CALLE ABASOLO NÚMERO 37 INT.

COLONIA LA RIVERA LOCALIDAD TUXPAN, VER.

CLAVE CATASTRAL 02-192-001-03-033-023-00-000-2

ZONA MPIO LOC REG MANZ LOTE NIVEL DPTO DV

TIPO DE TRÁMITE ALINEAMIENTO, No. OF., LIC. DE CONSTRCCUION, REG. DE PLANO Y T. O.

TIPO DE CONSTRUCCIÓN REGULARIZACION CASA-HABITACION

SUPERFICIE DE CONSTRUCCIÓN	82.65	0.00	0.00	0.00	82.65
NIVEL	PLANTA BAJA	PRIMERO	SEGUNDO	TERCER	TOTAL

	CANTIDAD	UNIDAD	TARIFA EN UMA	SUBTOTAL	15% ADIC	TOTAL
ALINEAMIENTO 11.77	0.00	M. L.	4.00	\$452.56	\$67.88	\$520.44
NÚMERO OFICIAL	UNO		3.00	\$339.42	\$50.91	\$390.33
LIC. CONSTRUCCIÓN	82.65	M2	11.00	\$1,244.54	\$186.68	\$1,431.22
REGISTRO DE PLANO	DOS	PZA	10.00	\$1,131.40	\$169.71	\$1,301.11
BARDA						\$0.00
DEPÓSITO DE AGUA						\$0.00
TANQUE ALMAC.						\$0.00
ANTENA/ESPECTACULAR						\$0.00
DEMOLICIÓN						\$0.00
LIC. USO DE SUELO			14 AGO 2025			\$0.00
CAMBIO USO DE SUELO						\$0.00
SUBDIVISIÓN/FUSIÓN						\$0.00
USO DE LA VÍA PÚBLICA						\$0.00
LIC. DE ANUNCIO						\$0.00
ANUNCIO TEMPORAL						\$0.00
CONSTANCIA DE TERMINACION DE OBRA	1.00		5.00	\$565.70	\$84.86	\$650.56
OTROS						\$0.00

FECHA DE ELABORACIÓN 14 DE AGOSTO DE 2025

FECHA LÍMITE DE PAGO 15 DE SEPTIEMBRE DE 2025

SUBTOTAL	\$	4,293.66
NOTIFICACIÓN	\$	0.00
MULTA	\$	0.00
TOTAL	\$	4,293.66

FIRMA DE AUTORIZACIÓN

FIRMA DEL SOLICITANTE

CON FUNDAMENTO EN LA LEY DE INGRESOS DEL MUNICIPIO DE TUXPAN DEL ESTADO DE VERACRUZ DE IGNACIO DE LA LLAVE

**FORMATO DE SOLICITUD DE TRÁMITE**

14 | Ago | 2025

FECHA DE INGRESO

4 | 1 | 4 | 9 | - |

NÚMERO DE TRÁMITE

**DATOS DEL PROPIETARIO/REPRESENTANTE LEGAL**

NOMBRE/RAZÓN SOCIAL

DOMICILIO PARA RECIBIR NOTIFICACIONES

TELÉFONO

CORREO ELECTRÓNICO

**DATOS DEL PREDIO/INMUEBLE**

CALLE

COLONIA

LOCALIDAD

NÚMERO

CLAVE CATASTRAL

02 | 192 | 001 | 03 | 033 | 023 | 00 | 000 | 2

SUPERFICIE DEL PREDIO M2

ZONA MPIO.

LOC.

REG.

MANZ.

LOTE

NIVEL

DEPTO.

DV.

**TIPO DE TRÁMITE**

☒ ☒

ALINEAMIENTO

ML

ML

ML

NÚMERO OFICIAL

**CONSTRUCCIÓN/DEMOLICIÓN**

☐

OBRA NUEVA

PLANTA BAJA

82.65

M2

☐

AMPLIACIÓN

PRIMER NIVEL

M2

☒

REGULARIZACIÓN

SEGUNDO NIVEL

M2

☐

REMODELACIÓN

TERCER NIVEL

M2

☐

DEMOLICIÓN

CUARTO NIVEL

M2

☐

RÉG. DE CONDOMINIO

TOTAL

M2

Número de Unidades Privativas

☒

REGISTRO DE PLANOS

2

ORIGINAL

2

COPIAS

☐

BARDA

ML

ML

ML

☐

COLINDANCIA

☐

DEPÓSITO DE AGUA

M3/LITROS

☐

TANQUE ALMAC. RESIDUOS PELIGROSOS

M3/LITROS

☐

ANTENAS TELECOM./ANUNCIOS ESPECTACULARES

ML

☐

OTROS

**FUSIÓN/SUBDIVISIÓN/LOTIFICACIÓN**

☐

FUSIÓN

M2

LOTES

☐

SUBDIVISIÓN

M2

LOTES

☐

LOTIFICACIÓN

M2

LOTES

**CONSTANCIAS Y OTROS PERMISOS**

☐

CONSTANCIA DE ZONIFICACIÓN

☐

PERMISO TEMPORAL DE ANUNCIOS

☐

CAMBIO DE USO DE SUELO

☐

LICENCIA DE ANUNCIO FIJO

☐

LICENCIA DE USO DE SUELO

☐

AVISO DE SUSPENSIÓN DE OBRA

☐

USO DE LA VÍA PÚBLICA

☐

CONSTANCIA DE TERMINACIÓN DE OBRA

M2/DÍAS

☐

OTROS

☐

REGISTRO DE P.R.O.

**DOCUMENTACIÓN ENTREGADA**

☒

ESCRITURA O EQUIVALENTE

☒

BOLETA PREDIAL DEL AÑO EN CURSO

☒

IDENTIFICACIÓN DEL PROPIETARIO/REPRESENTANTE

☐

RECIBO DE PAGO DE AGUA Y DRENAJE

☐

LICENCIAS ANTERIORES

☐

OTRA

☐

NOTIFICACIONES

☐

CROQUIS ☐ ORIGINAL ☐ COPIAS

OBSERVACIONES

CROQUIS DE LOCALIZACIÓN

**NOMBRE Y FIRMA DE QUIÉN TRAMITA**

**NOMBRE Y FIRMA DE QUIÉN RECIBE**



H. Ayuntamiento de Tuxpan de Rodríguez Cano, Veracruz  
Av. Juárez No. 20, Col. Centro, C.P. 92800  
Tel: (783) 834 53 61 Ext: 106



## VERIFICACIÓN

FECHA: \_\_\_\_\_

ACCESO PRINCIPAL			
Paramento	Sección de calle	Paramento	
Banqueta	ARROYO	Banqueta	
			BANQUETA _____ MTS. ARROYO DE CALLE _____ MTS. SECCIÓN DE CALLE _____ MTS.
CALLE: _____		No. OFICIAL _____	
COLONIA: _____			
M.L DE FRENTE: _____			
EL PARAMENTO DE LA CONSTRUCCIÓN DEBERA LOCALIZARSE A UNA DISTANCIA MÍNIMA DE _____ MTS. MEDIDOS A PARTIR DEL FILO EXTERIOR DE LA GUARNICIÓN HACIA DEL PREDIO DE SU PROPIEDAD.			
ACCESO SECUNDARIO			
Paramento	Sección de calle	Paramento	
Banqueta	ARROYO	Banqueta	
			BANQUETA _____ MTS. ARROYO DE CALLE _____ MTS. SECCIÓN DE CALLE _____ MTS.
CALLE: _____		No. OFICIAL _____	
COLONIA: _____			
M.L DE FRENTE: _____			
EL PARAMENTO DE LA CONSTRUCCION DEBERA LOCALIZARSE A UNA DISTANCIA MÍNIMA DE _____ MTS. MEDIDOS A PARTIR DEL FILO EXTERIOR DE LA GUARNICIÓN HACIA DEL PREDIO DE SU PROPIEDAD.			
EXISTE CONSTRUCCIÓN ANTERIOR <span style="margin-left: 100px;">APROXIMADO</span> <span style="margin-left: 100px;">CARACTERÍSTICAS Y No. DE PIEZAS</span> SI <input type="checkbox"/> NO <input type="checkbox"/>			
ANTIGÜEDAD: _____ M <sup>2</sup>			
USO DE PREDIO _____		SERVICIOS	
HABITACIONAL <input type="checkbox"/> COMERCIAL <input type="checkbox"/> INDUSTRIAL <input type="checkbox"/> AGROPECUARIO <input type="checkbox"/> DE SERVICIO <input type="checkbox"/>	TIPO _____	SI <input type="checkbox"/> NO <input type="checkbox"/> AGUA POTABLE <input type="checkbox"/> DRENAJE <input type="checkbox"/> ELECTRICIDAD <input type="checkbox"/> BANQUETA <input type="checkbox"/> PAVIMENTACIÓN <input type="checkbox"/>	OTROS: _____
EXISTE FACTORES DE RIESGO: CERROS <input type="checkbox"/> ZANJAS O DRENES <input type="checkbox"/> DUCTOS <input type="checkbox"/>			
OBSERVACIONES:		CROQUIS DE LOCALIZACIÓN	
_____ _____ _____ _____ _____ _____ _____ _____ _____ _____		_____ _____ _____ _____ _____ _____ _____ _____ _____ _____	

FIRMA DE INSPECTOR

ENCARGADO DE DESARROLLO URBANO

