

DEPENDENCIA:	PRESIDENCIA MUNICIPAL
DEPARTAMENTO:	DIRECCIÓN DE OBRAS PUBLICAS
MESA:	COORDINACION DE DESARROLLO URBANO
No. LICENCIA:	11547
EXPEDIENTE:	4150/2025

**ASUNTO: ALINEAMIENTO OFICIAL**

**PROPIETARIO  
PRESENTE**

COMO LO MANIFIESTA EN SU SOLICITUD DE FECHA 14 DE AGOSTO DE LOS CORRIENTES, Y  
HABIÉNDOSE CUBIERTO EL PAGO CORRESPONDIENTE EN LA TESORERIA MUNICIPAL DE ACUERDO A LA BOLETA NÚMERO  
C1-43073 ANEXO A LA PRESENTE EL DICTAMEN DE ALINEAMIENTO EMITIDO POR LA DIRECCION DE OBRAS  
PUBLICAS Y LA COORDINACION DESARROLLO URBANO DE ESTA ADSCRIPCIÓN RESPECTO DEL PREDIO QUE SE DESCRIBE CON:  
CLAVE CATASTRAL No: 02-192-017-01-003-010-00-000-9

CALLE: \_\_\_\_\_

DE LA COL. \_\_\_\_\_

LOCALIDAD: \_\_\_\_\_

INDICÁNDOLE QUE DEBERÁ APEGARSE A LAS INDICACIONES QUE EL MISMO CONTIENE; Y DEBERÁ SATISFACER LO ESTIPULADO  
POR LOS ARTÍCULOS 34 Y 35 DEL REGLAMENTO QUE REGULA LAS CONSTRUCCIONES PÚBLICAS Y PRIVADAS DEL ESTADO DE  
VERACRUZ.

ATENTAMENTE  
SUFRAGIO EFECTIVO NO REELECCIÓN

A 1 DE

SEPTIEMBRE

DE 2025

ARQ. IRAD ANGELES MENDOZA  
COORDINADOR DE DESARROLLO URBANO



ARQ. GIOVANNI ESPAÑA FUENTES  
DIRECTOR DE OBRAS PUBLICAS

DR. JESUS FOMPEROZA TORRES  
PRESIDENTE MUNICIPAL CONSTITUCIONAL  
DE TUXPAN DE RODRIGUEZ CANO, VERACRUZ



H. Ayuntamiento de Tuxpan de Rodríguez Cano, Veracruz  
Av. Juárez No. 20 Col. Centro  
C.P. 92800


ASUNTO: DICTAMEN DE ALINEAMIENTO

C. LUCIA AURELIA HERNANDEZ CRUZ

PROPIETARIO

PRESENTE

ALINEAMIENTO No.	11547	
UBICADO EN:		
FECHA DE PRACTICADO:	21 DE AGOSTO DE 2025	
FRENTE AL PREDIO	3.00	ML.
BANQUETA:	0.00/0.00	MTS.
ARROYO DE CALLE:	7.00	MTS.
SECCIÓN DE CALLE:	7.00	MTS.
DICTAMEN:	EL PARAMENTO DE LA CONSTRUCCION DEBERA LOCALIZARSE A UNA DISTANCIA MINIMA DE 3.50 MTS MEDIDOS APARTIR DEL CENTRO DEL ANDADOR HACIA EL PREDIO DE SU PROPIEDAD	



AFECCIONES Y RESTRICCIONES DE CARÁCTER URBANO, FEDERALES, ESTATALES Y MUNICIPALES:

NINGUNA

SE PROHÍBE ESTRUCTAMENTE CONSTRUIR FUERA DE ESTE ALINEAMIENTO, ASI COMO REALIZAR ESCALONES SOBRE EL ÁREA DE LAS BANQUETAS Y ESTAS DEBERAN CONSTRUIRSE AL NIVEL DE LA GUARNICIÓN.  
EL PRESENTE ALINEAMIENTO SE OTORGA CON UNA **VIGENCIA DE 1 AÑO**, Y DE ACUERDO A LO ESTIPULADO EN LOS ARTÍCULOS 34 Y 35, Y SU ALTERACIÓN ES OBJETO DE INFRACCIÓN DE ACUERDO CON LOS ARTÍCULOS 270 Y 271, DEL REGLAMENTO DE LA LEY QUE REGULA LAS CONSTRUCCIONES PUBLICAS Y PRIVADAS DEL ESTADO DE VERACRUZ.

ATENTAMENTE  
SUFRAGIO EFECTIVO NO REELECCIÓN  
A 1 DE SEPTIEMBRE DE 2025

ARQ. IRAD ANGELES MENDOZA  
COORDINADOR DE DESARROLLO URBANO



ARQ. GIOVANNI ESPAÑA FUENTES  
DIRECTOR DE OBRAS PUBLICAS

DR. JESUS FOMPEROZA TORRES  
PRESIDENTE MUNICIPAL CONSTITUCIONAL  
DE TUXPAN DE RODRIGUEZ CANO, VERACRUZ



H. Ayuntamiento de Tuxpan de Rodríguez Cano, Veracruz  
Av. Juárez No. 20 Col. Centro  
C.P. 92800



DEPENDENCIA:	PRESIDENCIA MUNICIPAL
DEPARTAMENTO:	DIRECCIÓN DE OBRAS PUBLICAS
MESA:	COORDINACION DE DESARROLLO URBANO
No. LICENCIA:	11548
EXPEDIENTE:	4150/2025

**ASUNTO: CONSTANCIA DE NUMERO OFICIAL**

**PROPIETARIO  
PRESENTE**

COMO LO MANIFIESTA EN SU SOLICITUD DE FECHA 14 DE AGOSTO DE LOS CORRIENTES, Y HABIÉNDOSE CUBIERTO EL PAGO CORRESPONDIENTE EN LA TESORERIA MUNICIPAL DE ACUERDO A LA BOLETA NÚMERO C1-43074 COMUNICO A USTED QUE LA DIRECCION DE OBRAS PUBLICAS Y LA COORDINACION DE DESARROLLO URBANO DE ESTA ADSCRIPCIÓN LE CONCEDEN AL PREDIO CON CLAVE CATASTRAL No: 02-192-017-01-003-010-00-000-9 DE ACUERDO AL PLANO REGULADOR EL NÚMERO OFICIAL:

DE LA C. \_\_\_\_\_

COL. \_\_\_\_\_

EL PRESENTE NUMERO OFICIAL SE OTORGA CON UNA VIGENCIA DE **UN AÑO** A PARTIR DE LA FECHA DE EXPEDICION DE CONFORMIDAD CON LOS ARTICULOS 33 AL 35 DEL REGLAMENTO QUE REGULA LAS CONSTRUCCIONES PUBLICAS Y PRIVADAS DEL ESTADO DE VERACRUZ.

**ATENTAMENTE  
SUFRAGIO EFECTIVO NO REELECCIÓN**

A 1 DE SEPTIEMBRE DE 2025

ARQ. IRAD ANGELES MENDOZA  
COORDINADOR DE DESARROLLO URBANO



**Tuxpan**  
Ciudad y puerto  
H. Ayuntamiento 2022-2025

COORDINACIÓN DE  
DESARROLLO URBANO  
4822-2025

ARQ. GIOVANNI ESPAÑA FUENTES  
DIRECTOR DE OBRAS PUBLICAS

DR. JESUS FOMPEROZA TORRES  
PRESIDENTE MUNICIPAL CONSTITUCIONAL  
DE TUXPAN DE RODRIGUEZ CANO, VERACRUZ



H. Ayuntamiento de Tuxpan de Rodríguez Cano, Veracruz  
Av. Juárez No. 20 Col. Centro  
C.P. 92800

DEPENDENCIA:	PRESIDENCIA MUNICIPAL
DEPARTAMENTO:	DIRECCIÓN DE OBRAS PUBLICAS
MESA:	COORDINACION DE DESARROLLO URBANO
No. LICENCIA:	11549
EXPEDIENTE:	4150/2025

**ASUNTO: LICENCIA DE CONSTRUCCION**

**PROPIETARIO  
PRESENTE**

EN ATENCIÓN A SU SOLICITUD DE FECHA 14 DE AGOSTO DE LOS CORRIENTES, RESPECTO DEL PREDIO DE SU PROPIEDAD CON CLAVE CATASTRAL NO: 02-192-017-01-003-010-00-000-9 Y SUPERFICIE DE: 841.24 M2 UBICADO EN C. ANDRÉS B. GARCÍA, CONFORME AL ALINEAMIENTO NO. 11547 DE FECHA: 1 DE SEPTIEMBRE DE 2025.


LE COMUNICO QUE HABIÉNDOSE CUBIERTO EL PAGO CORRESPONDIENTE EN LA TESORERIA MUNICIPAL DE ACUERDO A LA BOLETA NÚMERO C1-43075 LA DIRECCION DE OBRAS PUBLICAS Y LA COORDINACION DESARROLLO URBANO DE ESTA ADSCRIPCIÓN LE CONCEDE LA PRESENTE LICENCIA DE CONSTRUCCIÓN DE: 72.00 M2 EN PLANTA BAJA DE CONSTRUCCION DE CASA-HABITACION. QUE CONSTA DE 6 (SEIS) PZA(S) EN 1 (UNO) NIVEL (S) CON UN TOTAL DE 72.00 M<sup>2</sup>; DE ACUERDO CON EL PROYECTO AUTORIZADO CON EL REGISTRO No. : 11550 QUE CONSTA DE 1 (UNO) PLANO(S) ELABORADOS Y RUBRICADOS POR EL PERITO RESPONSABLE DE OBRA ING. ALBERTO HERNANDEZ REYES QUIEN DEBERÁ EN TODO MOMENTO VERIFICAR QUE LA CONSTRUCCIÓN SE REALICE CONFORME A LO AQUÍ DISPUESTO. ASI MISMO LE INFORMO QUE ESTE DOCUMENTO DEBERÁ ESTAR DISPONIBLE EN LA OBRA, Y DEBERA INFORMAR A ESTA COORDINACION DE LA CONCLUSIÓN DE LOS TRABAJOS DE CONSTRUCCIÓN PARA EL TRAMITE DE LA CONSTANCIA CORRESPONDIENTE.

LA PRESENTE LICENCIA SE OTORGA CON UNA VIGENCIA DE 12 (DOCE) MESES A PARTIR DE SU EMISIÓN, DE CONFORMIDAD CON LO DISPUESTO EN EL REGLAMENTO DE LA LEY QUE REGULA LAS CONSTRUCCIONES PÚBLICAS Y PRIVADAS DEL ESTADO DE VERACRUZ.

ATENTAMENTE  
SUFRAGIO EFECTIVO NO REELECCIÓN

A 1 DE SEPTIEMBRE DE 2025

ARQ. IRAD ANGELES MENDOZA  
COORDINADOR DE DESARROLLO URBANO



ARQ. GIOVANNI ESPAÑA FUENTES  
DIRECTOR DE OBRAS PUBLICAS

DR. JESUS FOMPEROZA TORRES  
PRESIDENTE MUNICIPAL CONSTITUCIONAL  
DE TUXPAN DE RODRIGUEZ CANO, VERACRUZ



H. Ayuntamiento de Tuxpan de Rodríguez Cano, Veracruz  
Av. Juárez No. 20 Col. Centro  
C.P. 92800



DEPENDENCIA:	PRESIDENCIA MUNICIPAL
DEPARTAMENTO:	DIRECCIÓN DE OBRAS PUBLICAS
MESA:	COORDINACION DE DESARROLLO URBANO
No. LICENCIA:	11550
EXPEDIENTE:	4150/2025

**ASUNTO: CONSTANCIA DE REGISTRO DE PLANO**


**PROPIETARIO  
PRESENTE**

COMO LO MANIFIESTA EN SU SOLICITUD DE FECHA 14 DE AGOSTO DE LOS CORRIENTES, Y HABIÉNDOSE CUBIERTO EL PAGO CORRESPONDIENTE EN LA TESORERIA MUNICIPAL DE ACUERDO A LA BOLETA NÚMERO C1-43076 COMUNICO A USTED QUE LA DIRECCION DE OBRAS PUBLICAS Y LA COORDINACION DE DESARROLLO URBANO DE ESTA ADSCRIPCIÓN LE CONCEDEN AL PREDIO CON CLAVE CATASTRAL NO. 02-192-017-01-003-010-00-000-9 EL REGISTRO DE PLANO NO. 11550, QUE CONSTA DE PLANOS ELABORADOS Y RUBRICADOS POR EL PERITO RESPONSABLE DE OBRA ING. ALBERTO HERNANDEZ REYES QUIEN DEBERÁ VERIFICAR EN TODO MOMENTO QUE LA CONSTRUCCIÓN SE REALICE DE ACUERDO CON LO MANIFESTADO EN EL PROYECTO AUTORIZADO.


EL PRESENTE REGISTRO DE PLANO SE OTORGA DE CONFORMIDAD CON LOS ARTICULOS 60 AL 69, DEL REGLAMENTO QUE REGULA LAS CONSTRUCCIONES PUBLICAS Y PRIVADAS DEL ESTADO DE VERACRUZ.

ATENTAMENTE  
SUFRAGIO EFECTIVO NO REELECCIÓN


A 1 DE SEPTIEMBRE DE 2025



ARQ. IRAD ANGELES MENDOZA  
COORDINADOR DE DESARROLLO URBANO



ARQ. GIOVANNI ESPAÑA FUENTES  
DIRECTOR DE OBRAS PUBLICAS



DR. JESUS FOMPEROZA TORRES  
PRESIDENTE MUNICIPAL CONSTITUCIONAL  
DE TUXPAN DE RODRIGUEZ CANO, VERACRUZ



H. Ayuntamiento de Tuxpan de Rodríguez Cano, Veracruz  
Av. Juárez No. 20 Col. Centro  
C.P. 92800

## FORMATO DE PAGO

### DATOS DEL PROPIETARIO/REPRESENTANTE LEGAL

NÚMERO DE TRÁMITE	4150
NOMBRE/RAZÓN SOCIAL	
DOMICILIO FISCAL	
RFC	

### DATOS DEL PREDIO/INMUEBLE

CALLE	NÚMERO															
COLONIA	LOCALIDAD TUXPAN, VER.															
CLAVE CATASTRAL	02-192-017-01-003-010-00-000-9															
TIPO DE TRÁMITE	ALINEAMIENTO, No. OE., LIC. DE CONST. Y REG. DE PLANO															
TIPO DE CONSTRUCCIÓN	CONSTRUCCION CASA-HABITACION															
SUPERFICIE DE CONSTRUCCIÓN	<table border="1"> <tr> <td>72.00</td> <td>0.00</td> <td>0.00</td> <td>0.00</td> <td>72.00</td> </tr> <tr> <td>NIVEL</td> <td>PLANTA BAJA</td> <td>PRIMERO</td> <td>SEGUNDO</td> <td>TERCER</td> </tr> <tr> <td colspan="5">TOTAL</td> </tr> </table>	72.00	0.00	0.00	0.00	72.00	NIVEL	PLANTA BAJA	PRIMERO	SEGUNDO	TERCER	TOTAL				
72.00	0.00	0.00	0.00	72.00												
NIVEL	PLANTA BAJA	PRIMERO	SEGUNDO	TERCER												
TOTAL																

	CANTIDAD	UNIDAD	TARIFA EN UMA	SUBTOTAL	15% ADIC	TOTAL
ALINEAMIENTO 3.00	0.00	M. L.	3.00	\$339.42	\$50.91	\$390.33
NÚMERO OFICIAL	UNO		3.00	\$339.42	\$50.91	\$390.33
LIC. CONSTRUCCIÓN	72.00	M2	9.00	\$1,018.26	\$152.74	\$1,171.00
REGISTRO DE PLANO	DOS	PZA	10.00	\$1,131.40	\$169.71	\$1,301.11
BARDA						\$0.00
DEPÓSITO DE AGUA						\$0.00
TANQUE ALMAC.						\$0.00
ANTENA/ESPECTACULAR						\$0.00
DEMOLICIÓN						\$0.00
LIC. USO DE SUELO						\$0.00
CAMBIO USO DE SUELO						\$0.00
SUBDIVISIÓN/FUSIÓN						\$0.00
USO DE LA VÍA PÚBLICA						\$0.00
LIC. DE ANUNCIO						\$0.00
ANUNCIO TEMPORAL						\$0.00
CONSTANCIA						\$0.00
OTROS BITÁCORA	1.00					\$650.00

SUBTOTAL	\$	3,902.78
NOTIFICACIÓN	\$	0.00
MULTA	\$	0.00
TOTAL	\$	3,902.78

FECHA DE ELABORACIÓN 1 DE SEPTIEMBRE DE 2025  
FECHA LÍMITE DE PAGO 1 DE OCTUBRE DE 2025

FIRMA DE AUTORIZACIÓN

FIRMA DEL SOLICITANTE

CON FUNDAMENTO EN LA LEY DE INGRESOS DEL MUNICIPIO DE TUXPAN DEL ESTADO DE VERACRUZ DE IGNACIO DE LA LLAVE





**FORMATO DE SOLICITUD DE TRÁMITE**

14 | AGO | 20 25

FECHA DE INGRESO

4 | 1 | 5 | 0 | - |

NÚMERO DE TRÁMITE

**DATOS DEL PROPIETARIO/REPRESENTANTE LEGAL**

NOMBRE/RAZÓN SOCIAL

DOMICILIO PARA RECIBIR NOTIFICACIONES

TELÉFONO

CORREO ELECTRÓNICO

**DATOS DEL PREDIO/INMUEBLE**

CALLE

NÚMERO

COLONIA

LOCALIDAD

CLAVE CATASTRAL

02 | 192 | 017 | 01 | 003 | 010 | 00 | 000 | 9

SUPERFICIE DEL PREDIO M2

ZONA MPIO. LOC. REG. MANZ. LOTE NIVEL DEPTO. DV.

**TIPO DE TRÁMITE**

<input type="checkbox"/>	ALINEAMIENTO	ML	ML	ML
<input type="checkbox"/>	NÚMERO OFICIAL			
<b>CONSTRUCCIÓN/DEMOLICIÓN</b>				
<input checked="" type="checkbox"/>	OBRA NUEVA		Alberto Hernandez	6P205
<input type="checkbox"/>	AMPLIACIÓN		72.00	M2
<input type="checkbox"/>	REGULARIZACIÓN			M2
<input type="checkbox"/>	REMODELACIÓN			M2
<input type="checkbox"/>	DEMOLICIÓN			M2
<input type="checkbox"/>	RÉG. DE CONDOMINIO			M2
	Número de Unidades Privativas			
<input checked="" type="checkbox"/>	REGISTRO DE PLANOS	2	ORIGINAL	2 COPIAS
<input type="checkbox"/>	BARDA	ML	ML	ML
<input type="checkbox"/>	COLINDANCIA			
<input type="checkbox"/>	DEPÓSITO DE AGUA		M3/LITROS	
<input type="checkbox"/>	TANQUE ALMAC. RESIDUOS PELIGROSOS			M3/LITROS
<input type="checkbox"/>	ANTENAS TELECOM./ANUNCIOS ESPECTACULARES			ML
<input type="checkbox"/>	OTROS			
<b>FUSIÓN/SUBDIVISIÓN/LOTIFICACIÓN</b>				
<input type="checkbox"/>	FUSIÓN		M2	LOTES
<input type="checkbox"/>	SUBDIVISIÓN		M2	LOTES
<input type="checkbox"/>	LOTIFICACIÓN		M2	LOTES
<b>CONSTANCIAS Y OTROS PERMISOS</b>				
<input type="checkbox"/>	CONSTANCIA DE ZONIFICACIÓN	<input type="checkbox"/>	PERMISO TEMPORAL DE ANUNCIOS	
<input type="checkbox"/>	CAMBIO DE USO DE SUELO	<input type="checkbox"/>	LICENCIA DE ANUNCIO FIJO	
<input type="checkbox"/>	LICENCIA DE USO DE SUELO	<input type="checkbox"/>	AVISO DE SUSPENSIÓN DE OBRA	
<input type="checkbox"/>	USO DE LA VÍA PÚBLICA	<input type="checkbox"/>	CONSTANCIA DE TERMINACIÓN DE OBRA	
	M2/DÍAS			
<input type="checkbox"/>	OTROS	<input type="checkbox"/>	REGISTRO DE P.R.O.	

**DOCUMENTACIÓN ENTREGADA**

<input checked="" type="checkbox"/>	ESCRITURA O EQUIVALENTE
<input checked="" type="checkbox"/>	BOLETA PREDIAL DEL AÑO EN CURSO
<input checked="" type="checkbox"/>	IDENTIFICACIÓN DEL PROPIETARIO/REPRESENTANTE
<input checked="" type="checkbox"/>	RECIBO DE PAGO DE AGUA Y DRENAJE
<input type="checkbox"/>	LICENCIAS ANTERIORES
<input type="checkbox"/>	OTRA
<input type="checkbox"/>	NOTIFICACIONES
<input type="checkbox"/>	CROQUIS <input type="checkbox"/> ORIGINAL <input type="checkbox"/> COPIAS

CASA COLOR CILENA  
21/Ago/25 pas1 por d insp. 9:30

OBSERVACIONES

CROQUIS DE LOCALIZACIÓN



**NOMBRE Y FIRMA DE QUIÉN TRAMITA**

**NOMBRE Y FIRMA DE QUIÉN RECIBE**



H. Ayuntamiento de Tuxpan de Rodríguez Cano, Veracruz  
Av. Juárez No. 20, Col. Centro, C.P. 92800  
Tel: (783) 834 53 61 Ext: 106

**VERIFICACIÓN**

FECHA: 21 Agosto / 025

ACCESO PRINCIPAL																			
<div style="border: 1px solid black; padding: 5px; margin-bottom: 10px;"> <div style="display: flex; justify-content: space-between;"> <span style="writing-mode: vertical-rl; transform: rotate(180deg);">Paramento</span> <span style="border: 1px dashed black; padding: 5px; text-align: center;">Sección de calle <u>7.00</u></span> <span style="writing-mode: vertical-rl; transform: rotate(180deg);">Paramento</span> </div> <div style="display: flex; justify-content: space-between;"> <span style="writing-mode: vertical-rl; transform: rotate(180deg);">Banqueta</span> <span style="border: 1px dashed black; width: 100%; height: 10px;"></span> <span style="writing-mode: vertical-rl; transform: rotate(180deg);">Banqueta</span> </div> </div> <p>CALLE: _____</p> <p>COLONIA: <u>✓</u></p> <p>M.L DE FRENTE: _____</p> <p>EL PARAMENTO DE LA CONSTRUCCIÓN DEBERA LOCALIZARSE A UNA DISTANCIA MÍNIMA DE _____ MTS. MEDIDOS A PARTIR DEL FILO EXTERIOR DE LA GUARNICIÓN HACIA DEL PREDIO DE SU PROPIEDAD.</p>	<table style="width: 100%;"> <tr> <td>BANQUETA</td> <td>_____</td> <td>MTS.</td> </tr> <tr> <td>ARROYO DE CALLE</td> <td>_____</td> <td>MTS.</td> </tr> <tr> <td>SECCIÓN DE CALLE</td> <td><u>7.00</u></td> <td>MTS.</td> </tr> <tr> <td colspan="2">No. OFICIAL <u>4</u></td> <td></td> </tr> </table>	BANQUETA	_____	MTS.	ARROYO DE CALLE	_____	MTS.	SECCIÓN DE CALLE	<u>7.00</u>	MTS.	No. OFICIAL <u>4</u>								
BANQUETA	_____	MTS.																	
ARROYO DE CALLE	_____	MTS.																	
SECCIÓN DE CALLE	<u>7.00</u>	MTS.																	
No. OFICIAL <u>4</u>																			
ACCESO SECUNDARIO																			
<div style="border: 1px solid black; padding: 5px; margin-bottom: 10px;"> <div style="display: flex; justify-content: space-between;"> <span style="writing-mode: vertical-rl; transform: rotate(180deg);">Paramento</span> <span style="border: 1px dashed black; padding: 5px; text-align: center;">Sección de calle</span> <span style="writing-mode: vertical-rl; transform: rotate(180deg);">Paramento</span> </div> <div style="display: flex; justify-content: space-between;"> <span style="writing-mode: vertical-rl; transform: rotate(180deg);">Banqueta</span> <span style="border: 1px dashed black; width: 100%; height: 10px;"></span> <span style="writing-mode: vertical-rl; transform: rotate(180deg);">Banqueta</span> </div> </div> <p style="text-align: center;">ARROYO</p> <p>CALLE: _____</p> <p>COLONIA: _____</p> <p>M.L DE FRENTE: _____</p> <p>EL PARAMENTO DE LA CONSTRUCCION DEBERA LOCALIZARSE A UNA DISTANCIA MÍNIMA DE _____ MTS. MEDIDOS A PARTIR DEL FILO EXTERIOR DE LA GUARNICIÓN HACIA DEL PREDIO DE SU PROPIEDAD.</p>	<table style="width: 100%;"> <tr> <td>BANQUETA</td> <td>_____</td> <td>MTS.</td> </tr> <tr> <td>ARROYO DE CALLE</td> <td>_____</td> <td>MTS.</td> </tr> <tr> <td>SECCIÓN DE CALLE</td> <td>_____</td> <td>MTS.</td> </tr> <tr> <td colspan="2">No. OFICIAL _____</td> <td></td> </tr> </table>	BANQUETA	_____	MTS.	ARROYO DE CALLE	_____	MTS.	SECCIÓN DE CALLE	_____	MTS.	No. OFICIAL _____								
BANQUETA	_____	MTS.																	
ARROYO DE CALLE	_____	MTS.																	
SECCIÓN DE CALLE	_____	MTS.																	
No. OFICIAL _____																			
<p>EXISTE CONSTRUCCIÓN ANTERIOR <span style="margin-left: 100px;">APROXIMADO</span> <span style="float: right;">CARACTERÍSTICAS Y No. DE PIEZAS</span></p> <p>SI <input type="checkbox"/> NO <input type="checkbox"/></p>																			
<p>ANTIGÜEDAD: _____ M<sup>2</sup></p> <p>USO DE PREDIO _____</p>																			
<p>HABITACIONAL <input type="checkbox"/></p> <p>COMERCIAL <input type="checkbox"/></p> <p>INDUSTRIAL <input type="checkbox"/></p> <p>AGROPECUARIO <input type="checkbox"/></p> <p>DE SERVICIO <input type="checkbox"/></p> <p>TIPO _____</p>	<p>SERVICIOS</p> <table style="width: 100%;"> <thead> <tr> <th></th> <th>SI</th> <th>NO</th> </tr> </thead> <tbody> <tr> <td>AGUA POTABLE</td> <td style="text-align: center;">✓</td> <td style="text-align: center;">✗</td> </tr> <tr> <td>DRENAJE</td> <td style="text-align: center;">✓</td> <td style="text-align: center;">✗</td> </tr> <tr> <td>ELECTRICIDAD</td> <td style="text-align: center;">✓</td> <td style="text-align: center;">✗</td> </tr> <tr> <td>BANQUETA</td> <td style="text-align: center;">✓</td> <td style="text-align: center;">✗</td> </tr> <tr> <td>PAVIMENTACIÓN</td> <td style="text-align: center;">✓</td> <td style="text-align: center;">✗</td> </tr> </tbody> </table> <p>OTROS: _____</p>		SI	NO	AGUA POTABLE	✓	✗	DRENAJE	✓	✗	ELECTRICIDAD	✓	✗	BANQUETA	✓	✗	PAVIMENTACIÓN	✓	✗
	SI	NO																	
AGUA POTABLE	✓	✗																	
DRENAJE	✓	✗																	
ELECTRICIDAD	✓	✗																	
BANQUETA	✓	✗																	
PAVIMENTACIÓN	✓	✗																	
<p>EXISTE FACTORES DE RIESGO:</p> <p>CERROS <input type="checkbox"/> ZANJAS O DRENES <input type="checkbox"/> DUCTOS <input type="checkbox"/></p>																			
<p>OBSERVACIONES:</p> <p><u>En el predio hay una casa.</u></p> <p><u>Construira otra independiente a la existente.</u></p>	<p>_____</p>																		

FIRMA DE INSPECTOR

ENCARGADO DE DESARROLLO URBANO

