

DEPENDENCIA:	PRESIDENCIA MUNICIPAL
DEPARTAMENTO:	DIRECCIÓN DE OBRAS PUBLICAS
MESA:	COORDINACION DE DESARROLLO URBANO
No. LICENCIA:	11655
EXPEDIENTE:	4167/2025

**ASUNTO: ALINEAMIENTO OFICIAL**

**PROPIETARIO**

**PRESENTE**

COMO LO MANIFIESTA EN SU SOLICITUD DE FECHA 19 DE AGOSTO DE LOS CORRIENTES, Y HABÍENDOSE CUBIERTO EL PAGO CORRESPONDIENTE EN LA TESORERIA MUNICIPAL DE ACUERDO A LA BOLETA NÚMERO C1-43185 ANEXO A LA PRESENTE EL DICTAMEN DE ALINEAMIENTO EMITIDO POR LA DIRECCION DE OBRAS PUBLICAS Y LA COORDINACION DE DESARROLLO URBANO DE ESTA ADSCRIPCIÓN RESPECTO DEL PREDIO QUE SE DESCRIBE CON:

CLAVE CATASTRAL No: 02-192-001-13-075-014-00-000-4

CALLE: \_\_\_\_\_

DE LA COL: \_\_\_\_\_


LOCALIDAD: \_\_\_\_\_

INDICÁNDOLE QUE DEBERÁ APEGARSE A LAS INDICACIONES QUE EL MISMO CONTIENE; Y DEBERÁ SATISFACER LO ESTIPULADO POR LOS ARTÍCULOS 34 Y 35 DEL REGLAMENTO QUE REGULA LAS CONSTRUCCIONES PÚBLICAS Y PRIVADAS DEL ESTADO DE VERACRUZ.


**ATENTAMENTE  
SUFRAGIO EFECTIVO NO REELECCIÓN**

**A 04 DE SEPTIEMBRE DE 2025**

  
**ARQ. IRAD ANGELES MENDOZA**  
COORDINADOR DE DESARROLLO URBANO



  
**ARQ. GIOVANNI ESPAÑA FUENTES**  
DIRECTOR DE OBRAS PUBLICAS

  
**DR. JESUS FOMPEROZA TORRES**  
PRESIDENTE MUNICIPAL CONSTITUCIONAL  
DE TUXPAN DE RODRIGUEZ CANO, VERACRUZ

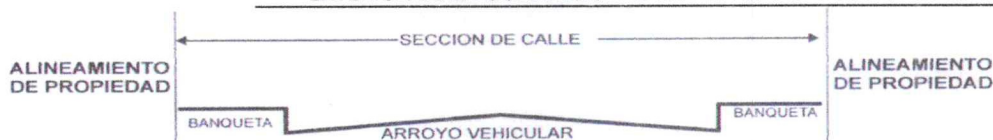


**H. Ayuntamiento de Tuxpan de Rodríguez Cano, Veracruz**  
Av. Juárez Esq. Hernández y Hernández Col. Centro  
C.P. 92800

ASUNTO: DICTAMEN DE ALINEAMIENTO

PROPIETARIO  
PRESENTE

ALINEAMIENTO No.	11655	
UBICADO EN:		
FECHA DE PRACTICADO:	19 DE AGOSTO DEL 2025	
FRENTE AL PREDIO	12.50	ML.
BANQUETA:	1.00/1.00	MTS.
ARROYO DE CALLE:	8.00	MTS.
SECCIÓN DE CALLE:	10.00	MTS.
DICTAMEN:	EL PARAMENTO DE LA CONSTRUCCION DEBERA LOCALIZARSE A UNA DISTANCIA MINIMA DE 1.00 MTS MEDIDOS APARTIR DEL FILO EXTERIOR DE LA GUARNICION HACIA EL PREDIO DE SU PROPIEDAD	



AFECTACIONES Y RESTRICCIONES DE CARÁCTER URBANO, FEDERALES, ESTATALES Y MUNICIPALES:

NINGUNA

SE PROHÍBE ESTRUCTAMENTE CONSTRUIR FUERA DE ESTE ALINEAMIENTO, ASI COMO REALIZAR ESCALONES SOBRE EL ÁREA DE LAS BANQUETAS Y ESTAS DEBERAN CONSTRUIRSE AL NIVEL DE LA GUARNICIÓN.

EL PRESENTE ALINEAMIENTO SE OTORGA CON UNA **VIGENCIA DE 1 AÑO**, Y DE ACUERDO A LO ESTIPULADO EN LOS ARTÍCULOS 34 Y 35, Y SU ALTERACIÓN ES OBJETO DE INFRACCIÓN DE ACUERDO CON LOS ARTÍCULOS 270 Y 271, DEL REGLAMENTO DE LA LEY QUE REGULA LAS CONSTRUCCIONES PUBLICAS Y PRIVADAS DEL ESTADO DE VERACRUZ.

ATENTAMENTE  
SUFRAGIO EFECTIVO NO REELECCIÓN

A 04 DE SEPTIEMBRE DE 2025

  
ARQ. IRAD ANGELES MENDOZA  
COORDINADOR DE DESARROLLO URBANO

  
**Tuxpan**  
Ciudad y puerto  
H. Ayuntamiento 2022-2025

  
ARQ. GIOVANNI ESPAÑA FUENTES  
DIRECTOR DE OBRAS PUBLICAS

  
DR. JESUS FOMPEROZA TORRES  
PRESIDENTE MUNICIPAL CONSTITUCIONAL  
DE TUXPAN DE RODRIGUEZ CANO, VERACRUZ



DEPENDENCIA:	PRESIDENCIA MUNICIPAL
DEPARTAMENTO:	DIRECCIÓN DE OBRAS PUBLICAS
MESA:	COORDINACION DE DESARROLLO URBANO
No. LICENCIA:	11656
EXPEDIENTE:	4167/2025

**ASUNTO: CONSTANCIA DE NUMERO OFICIAL**

**PROPIETARIO  
PRESENTE**

COMO LO MANIFIESTA EN SU SOLICITUD DE FECHA 19 DE AGOSTO DE LOS CORRIENTES, Y HABIÉNDOSE CUBIERTO EL PAGO CORRESPONDIENTE EN LA TESORERIA MUNICIPAL DE ACUERDO A LA BOLETA NÚMERO C1-43186 COMUNICO A USTED QUE LA DIRECCION DE OBRAS PUBLICAS Y LA COORDINACION DE DESARROLLO URBANO DE ESTA ADSCRIPCIÓN LE CONCEDEN AL PREDIO CON CLAVE CATASTRAL No: 02-192-001-13-075-014-00-000-4 DE ACUERDO AL PLANO REGULADOR EL NÚMERO OFICIAL:

DE LA C. \_\_\_\_\_

COL. \_\_\_\_\_


EL PRESENTE NUMERO OFICIAL SE OTORGA CON UNA VIGENCIA DE **UN AÑO** A PARTIR DE LA FECHA DE EXPEDICION DE CONFORMIDAD CON LOS ARTICULOS 33 AL 35 DEL REGLAMENTO QUE REGULA LAS CONSTRUCCIONES PUBLICAS Y PRIVADAS DEL ESTADO DE VERACRUZ.

**ATENTAMENTE  
SUFRAGIO EFECTIVO NO REELECCIÓN**


A 04 DE SEPTIEMBRE DE 2025

  
ARQ. IRAD ANGELES MENDOZA  
COORDINADOR DE DESARROLLO URBANO



**Tuxpan**  
Ciudad y puerto  
H. Ayuntamiento 2022-2025  
COORDINACIÓN DE  
DESARROLLO URBANO

  
ARQ. GIOVANI ESPAÑA FUENTES  
DIRECTOR DE OBRAS PUBLICAS

  
DR. JESUS FOMPEROZA TORRES  
PRESIDENTE MUNICIPAL CONSTITUCIONAL  
DE TUXPAN DE RODRIGUEZ CANO, VERACRUZ



**H. Ayuntamiento de Tuxpan de Rodríguez Cano, Veracruz**  
Av. Juárez Esq. Hernández y Hernández Col. Centro  
C.P. 92800



DEPENDENCIA:	PRESIDENCIA MUNICIPAL
DEPARTAMENTO:	DIRECCIÓN DE OBRAS PUBLICAS
MESA:	COORDINACION DE DESARROLLO URBANO
No. LICENCIA:	11657
EXPEDIENTE:	4167/2025

**ASUNTO: LICENCIA DE CONSTRUCCION**

**PROPIETARIO  
PRESENTE**

EN ATENCIÓN A SU SOLICITUD DE FECHA 19 DE AGOSTO DE LOS CORRIENTES, RESPECTO DEL PREDIO DE SU PROPIEDAD CON CLAVE CATASTRAL NO: 02-192-001-13-075-014-00-000-4 Y SUPERFICIE DE: 295.00 M2 UBICADO EN C.                     , CONFORME AL ALINEAMIENTO NO. 11655 DE FECHA: 04 DE SEPTIEMBRE DEL 2025.  
LE COMUNICO QUE HABIÉNDOSE CUBIERTO EL PAGO CORRESPONDIENTE EN LA TESORERIA MUNICIPAL DE ACUERDO A LA BOLETA NÚMERO C1-43187 LA DIRECCION DE OBRAS PUBLICAS Y LA COORDINACION DESARROLLO URBANO DE ESTA ADSCRIPCIÓN LE CONCEDE LA PRESENTE LICENCIA DE CONSTRUCCIÓN DE: 37.60 M2 EN PLANTA BAJA Y 49.30 EN PRIMER NIVEL DE REGULARIZACION DE CASA-HABITACION.  
QUE CONSTA DE 8 (OCHO) PZA(S) EN 2 (DOS) NIVEL (S) CON UN TOTAL DE 86.91 M<sup>2</sup>; CONFORME AL CROQUIS DE DISTRIBUCIÓN PRESENTADO. ASI MISMO LE INFORMO QUE ESTE DOCUMENTO DEBERÁ ESTAR DISPONIBLE EN LA OBRA, Y DEBERA INFORMAR A ESTA COORDINACION DE LA CONCLUSIÓN DE LOS TRABAJOS DE CONSTRUCCIÓN PARA EL TRAMITE DE LA CONSTANCIA CORRESPONDIENTE.

LA PRESENTE LICENCIA SE OTORGA CON UNA VIGENCIA DE 12 (DOCE) MESES A PARTIR DE SU EMISIÓN, DE CONFORMIDAD CON LO DISPUESTO EN EL REGLAMENTO DE LA LEY QUE REGULA LAS CONSTRUCCIONES PÚBLICAS Y PRIVADAS DEL ESTADO DE VERACRUZ.

ATENTAMENTE  
SUFRAGIO EFECTIVO NO REELECCIÓN

A 04 DE

SEPTIEMBRE


DE 2025


  
ARQ. IRAD ANGELES MENDOZA  
COORDINADOR DE DESARROLLO URBANO



**Tuxpan**  
Ciudad y Puerto  
H. Ayuntamiento  
COORDINACIÓN DE  
DESARROLLO URBANO  
2022-2025



  
ARQ. GIOVANNI ESPAÑA FUENTES  
DIRECTOR DE OBRAS PUBLICAS

  
DR. JESUS FOMPEROZA TORRES  
PRESIDENTE MUNICIPAL CONSTITUCIONAL  
DE TUXPAN DE RODRIGUEZ CANO, VERACRUZ





DEPENDENCIA:	PRESIDENCIA MUNICIPAL
DEPARTAMENTO:	DIRECCIÓN DE OBRAS PUBLICAS
MESA:	COORDINACION DE DESARROLLO URBANO
No. LICENCIA:	11658
EXPEDIENTE:	4167/2025

**ASUNTO: CONSTANCIA DE TERMINACION DE OBRA**

**PROPIETARIO**

**PRESENTE**

COMO LO MANIFIESTA EN SU SOLICITUD DE FECHA 19 DE AGOSTO, EL ARQ. IRAD ANGELES MENDOZA, COORDINADOR DE DESARROLLO URBANO, EL ARQ. GIOVANNI ESPAÑA FUENTES, DIRECTOR DE OBRAS PUBLICAS, Y EL DR. JESUS FOMPEROZA TORRES, PRESIDENTE MUNICIPAL CONSTITUCIONAL DE TUXPAN DE RODRIGUEZ CANO, VERACRUZ-

**HACEN CONSTAR**

QUE DE ACUERDO A LA VISITA DE INSPECCION OCULAR REALIZADA POR PERSONAL TECNICO PERTENECIENTE A ESTA DIRECCION DE OBRAS PUBLICAS Y LA COORDINACION DE DESARROLLO URBANO, SE VERIFICO QUE EN EL INMUEBLE DE SU PROPIEDAD CON CLAVE CATASTRAL No. 02-192-001-13-075-014-00-000-4 CON DOMICILIO EN CALLE TUCAN No 6 DE LA ENRIQUE RODRIGUEZ CANO DE ESTA CIUDAD DE TUXPAN, VER., SE CONSTRUYO DOS CASAS-HABITACION CON UNA SUPERFICIE DE 126.91 M2 DISTRIBUIDOS EN 2(DOS) NIVELES. DICHA CASA-HABITACION SE ENCUENTRA TERMINADA A LA FECHA Y FUE AUTORIZADA CON LA LICENCIA 11657 DE FECHA 09 DE SEPTIEMBRE DE 2025, POR LO QUE ESTA DIRECCION DE OBRAS PUBLICAS Y DESARROLLO URBANO NO TIENE INCONVENIENTE EN OTORGAR LA PRESENTE CONSTANCIA DE TERMINACION DE OBRA.

A SOLICITUD DE LA PARTE INTERESADA Y PARA LOS USOS LEGALES QUE MEJOR LE CONVENGAN, SE EXTIENDE LA PRESENTE CONSTANCIA EL DIA 04 DE SEPTIEMBRE DEL AÑO 2025.

**ATENTAMENTE**  
**SUFRAGIO EFECTIVO NO REELECCIÓN**

 ARQ. IRAD ANGELES MENDOZA COORDINADOR DE DESARROLLO URBANO	  <b>Tuxpan</b> Ciudad y puerto H. Ayuntamiento 2022-2025 COORDINACIÓN DE DESARROLLO URBANO	 ARQ. GIOVANNI ESPAÑA FUENTES DIRECTOR DE OBRAS PUBLICAS
 DR. JESUS FOMPEROZA TORRES PRESIDENTE MUNICIPAL CONSTITUCIONAL DE TUXPAN DE RODRIGUEZ CANO, VERACRUZ		

## FORMATO DE PAGO

### DATOS DEL PROPIETARIO/REPRESENTANTE LEGAL

NÚMERO DE TRÁMITE 4167  
 NOMBRE/RAZÓN SOCIAL \_\_\_\_\_ RFC \_\_\_\_\_  
 DOMICILIO FISCAL \_\_\_\_\_

### DATOS DEL PREDIO/INMUEBLE

CALLE \_\_\_\_\_ NÚMERO 6  
 COLONIA \_\_\_\_\_ LOCALIDAD TUXPAN, VER.  
 CLAVE CATASTRAL 02-192-001-013-075-014-00-000-4  
 ZONA MPIO LOC REG MANZ LOTE NIVEL DPTO DV

TIPO DE TRÁMITE ALINEAMIENTO, No. OF., LIC. DE CONSTRUCCION Y T. O.  
 TIPO DE CONSTRUCCIÓN REGULARIZACION CASA-HABITACION  
 SUPERFICIE DE CONSTRUCCIÓN  

NIVEL	PLANTA BAJA	PRIMERO	SEGUNDO	TERCER	TOTAL
	37.60	49.30	0.00	0.00	86.90

	CANTIDAD	UNIDAD	TARIFA EN UMA	SUBTOTAL	15% ADIC	TOTAL
ALINEAMIENTO 12.50	0.00	M. L.	4.00	\$452.56	\$67.88	\$520.44
NÚMERO OFICIAL	UNO		3.00	\$339.42	\$50.91	\$390.33
LIC. CONSTRUCCIÓN	86.90	M2	11.00	\$1,244.54	\$186.68	\$1,431.22
REGISTRO DE PLANO						\$0.00
BARDA						\$0.00
DEPÓSITO DE AGUA						\$0.00
TANQUE ALMAC.						\$0.00
ANTENA/ESPECTACULAR						\$0.00
DEMOLICIÓN						\$0.00
LIC. USO DE SUELO						\$0.00
CAMBIO USO DE SUELO						\$0.00
SUBDIVISIÓN/FUSIÓN						\$0.00
USO DE LA VÍA PÚBLICA						\$0.00
LIC. DE ANUNCIO						\$0.00
ANUNCIO TEMPORAL						\$0.00
CONSTANCIA DE TERMINACIÓN DE OBRA	1.00		5.00	\$565.70	\$84.86	\$650.56
OTROS						\$0.00

SUBTOTAL	\$	2,992.55
NOTIFICACIÓN	\$	0.00
MULTA	\$	0.00
TOTAL	\$	2,992.55

FECHA DE ELABORACIÓN 29 DE AGOSTO DE 2025  
 FECHA LÍMITE DE PAGO 29 DE SEPTIEMBRE DE 2025

FIRMA DE AUTORIZACIÓN

FIRMA DEL SOLICITANTE

CON FUNDAMENTO EN LA LEY DE INGRESOS DEL MUNICIPIO DE TUXPAN DEL ESTADO DE VERACRUZ DE IGNACIO DE LA LLAVE



**FORMATO DE SOLICITUD DE TRÁMITE**

19 | AGO | 2025

FECHA DE INGRESO

4 | 1 | 6 | 7 -

NÚMERO DE TRÁMITE

**DATOS DEL PROPIETARIO/REPRESENTANTE LEGAL**

NOMBRE/RAZÓN SOCIAL

DOMICILIO PARA RECIBIR NOTIFICACIONES

TELÉFONO

CORREO ELECTRÓNICO

*Reconstrucción*

**DATOS DEL PREDIO/INMUEBLE**

CALLE

NÚMERO

COLONIA

LOCALIDAD

CLAVE CATASTRAL

02 | 192 | 001 | 13 | 075 | 04 | 00 | 000 | 4

SUPERFICIE DEL PREDIO M2

ZONA MPIO. LOC. REG. MANZ. LOTE NIVEL DEPTO. DV.

**TIPO DE TRÁMITE**

☐

ALINEAMIENTO

ML

ML

ML

NÚMERO OFICIAL

**CONSTRUCCIÓN/DEMOLICIÓN**

☐

OBRA NUEVA

PLANTA BAJA

37.6

M2

☐

AMPLIACIÓN

PRIMER NIVEL

49.30

M2

☒

REGULARIZACIÓN

SEGUNDO NIVEL

M2

☐

REMODELACIÓN

TERCER NIVEL

M2

☐

DEMOLICIÓN

CUARTO NIVEL

M2

☐

RÉG. DE CONDOMINIO

TOTAL

86.91

M2

Número de Unidades Privativas

☐

REGISTRO DE PLANOS

ORIGINAL

COPIAS

☐

BARDA

ML

ML

ML

☐

COLINDANCIA

☐

DEPÓSITO DE AGUA

M3/LITROS

☐

TANQUE ALMAC. RESIDUOS PELIGROSOS

M3/LITROS

☐

ANTENAS TELECOM./ANUNCIOS ESPECTACULARES

ML

☐

OTROS

**FUSIÓN/SUBDIVISIÓN/LOTIFICACIÓN**

☐

FUSIÓN

M2

LOTES

☐

SUBDIVISIÓN

M2

LOTES

☐

LOTIFICACIÓN

M2

LOTES

**CONSTANCIAS Y OTROS PERMISOS**

☐

CONSTANCIA DE ZONIFICACIÓN

☐

PERMISO TEMPORAL DE ANUNCIOS

☐

CAMBIO DE USO DE SUELO

☐

LICENCIA DE ANUNCIO FIJO

☐

LICENCIA DE USO DE SUELO

☐

AVISO DE SUSPENSIÓN DE OBRA

☐

USO DE LA VÍA PÚBLICA

☐

CONSTANCIA DE TERMINACIÓN DE OBRA

M2/DÍAS

☐

OTROS

☐

REGISTRO DE P.R.O.

**DOCUMENTACIÓN ENTREGADA**

☒

ESCRITURA O EQUIVALENTE

☒

BOLETA PREDIAL DEL AÑO EN CURSO

☒

IDENTIFICACIÓN DEL PROPIETARIO/REPRESENTANTE

☐

RECIBO DE PAGO DE AGUA Y DRENAJE

☐

LICENCIAS ANTERIORES

☐

OTRA

☐

NOTIFICACIONES

☒

CROQUIS ☐ ORIGINAL ☐ COPIAS

OBSERVACIONES

CROQUIS DE LOCALIZACIÓN

**NOMBRE Y FIRMA DE QUIÉN TRÁMITA**

**NOMBRE Y FIRMA DE QUIÉN RECIBE**

## VERIFICACIÓN

FECHA: \_\_\_\_\_

### ACCESO PRINCIPAL



BANQUETA \_\_\_\_\_ MTS.  
ARROYO DE CALLE \_\_\_\_\_ MTS.  
SECCIÓN DE CALLE \_\_\_\_\_ MTS.

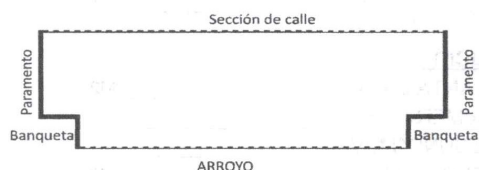
CALLE: \_\_\_\_\_ No. OFICIAL \_\_\_\_\_

COLONIA: \_\_\_\_\_

M.L. DE FRENTE: \_\_\_\_\_

EL PARAMENTO DE LA CONSTRUCCIÓN DEBERA LOCALIZARSE A UNA DISTANCIA MÍNIMA DE \_\_\_\_\_ MTS.  
MEDIDOS A PARTIR DEL FILO EXTERIOR DE LA GUARNICIÓN HACIA DEL PREDIO DE SU PROPIEDAD.

### ACCESO SECUNDARIO



BANQUETA \_\_\_\_\_ MTS.  
ARROYO DE CALLE \_\_\_\_\_ MTS.  
SECCIÓN DE CALLE \_\_\_\_\_ MTS.

CALLE: \_\_\_\_\_ No. OFICIAL \_\_\_\_\_

COLONIA: \_\_\_\_\_

M.L. DE FRENTE: \_\_\_\_\_

EL PARAMENTO DE LA CONSTRUCCION DEBERA LOCALIZARSE A UNA DISTANCIA MÍNIMA DE \_\_\_\_\_ MTS.  
MEDIDOS A PARTIR DEL FILO EXTERIOR DE LA GUARNICIÓN HACIA DEL PREDIO DE SU PROPIEDAD.

EXISTE CONSTRUCCIÓN ANTERIOR ☐ SI ☐ NO ☐ APROXIMADO \_\_\_\_\_ CARACTERÍSTICAS Y No. DE PIEZAS \_\_\_\_\_

ANTIGÜEDAD: \_\_\_\_\_ M<sup>2</sup>

USO DE PREDIO \_\_\_\_\_

SERVICIOS

SI NO

HABITACIONAL  
COMERCIAL  
INDUSTRIAL  
AGROPECUARIO  
DE SERVICIO

TIPO \_\_\_\_\_

AGUA POTABLE  
DRENAJE  
ELECTRICIDAD  
BANQUETA  
PAVIMENTACIÓN


EXISTE FACTORES DE RIESGO:

CERROS ☐ ZANJAS O DRENES ☐ DUCTOS ☐

OTROS: \_\_\_\_\_

OBSERVACIONES:

---

---

---

---

---

---


---

---

---

---


CROQUIS DE LOCALIZACIÓN



FIRMA DE INSPECTOR

ENCARGADO DE DESARROLLO URBANO





**Tuxpan**  
Ciudad y puerto  
H. Ayuntamiento 2022-2025

## DIRECCION DE OBRAS PUBLICAS



**uxpan**  
Puerto de la esperanza

DIRECCIÓN DE OBRAS PÚBLICAS  
COORDINACIÓN DE CATASTRO

Asunto: **CARTA INVITACIÓN**  
FOLIO: 1794

CLAVE CATASTRAL: 0219200113075014  
DOMICILIO: S/N NOMBRE S/N RODRIGUEZ CANO

Con la facultad que me confieren los artículos 14 de la Constitución Política de los Estados Unidos Mexicanos; 73 Bis, 73 Ter, fracción X, de la **Ley Orgánica de Municipio Libre para el Estado de Veracruz**; 8, 10, 14, 30, 54, fracción I, 55, 57 y 65, fracción II, de la **Ley de Catastro para el Estado de Veracruz**; y, 14, fracción I, de la **Ley de Catastro para el Estado de Veracruz**; por este medio, me dirijo a Usted para que regularice los pagos derivados de la

Lo anterior es en virtud de que, en el pago de las **diferencias de construcción** inmueble citado al rubro. Por lo que se le partir de que reciba el presente, para la Coordinación de Catastro, ubicadas en Av. Zona Centro, en esta ciudad, en horario de

La presente invitación no determina de acudir a regularizar su estatus en el **PROCEDIMIENTO ADMINISTRATIVO**

ATENTAMENTE

**LIC. DIEGO MOISÉS PÉREZ VELÁZQUEZ**  
COORDINADOR DE CATASTRO.



**Tuxpan**  
Ciudad y puerto  
H. Ayuntamiento 2022-2025



**CATASTRO MUNICIPAL**  
2022-2025

Para los efectos que haya lugar y habiendo encontrado presente al  
C. \_\_\_\_\_, y mismo (a) a quien por medio de la presente invitación, el cual dejo en su poder, siendo las  
minutos del día 11 del mes de Agosto del año 2025  
Notificador: Diego Moisés Pérez Velázquez  
Observaciones: Casa de Das Aisai



H. Ayuntamiento de Tuxpan de Rodríguez Cano, Veracruz  
Av. Juárez No. 20 Col. Centro  
C.P. 92800

*Se dio en fe de Tuxpan de*  
*mañana*