

DEPENDENCIA:	PRESIDENCIA MUNICIPAL
DEPARTAMENTO:	DIRECCIÓN DE OBRAS PUBLICAS
MESA:	COORDINACION DE DESARROLLO URBANO
No. LICENCIA:	11489
EXPEDIENTE:	4201/2025

ASUNTO: ALINEAMIENTO OFICIAL

**PROPIETARIO
PRESENTE**

COMO LO MANIFIESTA EN SU SOLICITUD DE FECHA 25 DE AGOSTO, DE LOS CORRIENTES, Y HABIÉNDOSE CUBIERTO EL PAGO CORRESPONDIENTE EN LA TESORERIA MUNICIPAL DE ACUERDO A LA BOLETA NÚMERO C1-42994 ANEXO A LA PRESENTE EL DICTAMEN DE ALINEAMIENTO EMITIDO POR LA COORDINACION DE DESARROLLO URBANO DE ESTA ADSCRIPCIÓN RESPECTO DEL PREDIO QUE SE DESCRIBE CON:

CLAVE CATASTRAL No: 02-192-001-13-092-002-00-000-5

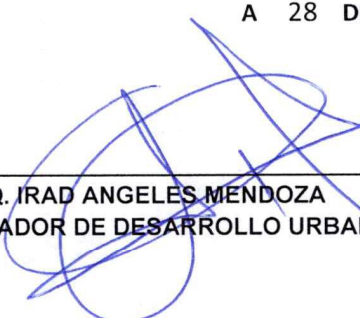
CALLE: _____

DE LA COL. _____

LOCALIDAD: _____


INDICÁNDOLE QUE DEBERÁ APEGARSE A LAS INDICACIONES QUE EL MISMO CONTIENE; Y DEBERÁ SATISFACER LO ESTIPULADO POR LOS ARTÍCULOS 34 Y 35 DEL REGLAMENTO QUE REGULA LAS CONSTRUCCIONES PÚBLICAS Y PRIVADAS DEL ESTADO DE VERACRUZ.

ATENTAMENTE
SUFRAGIO EFECTIVO NO REELECCIÓN
A 28 DE **AGOSTO** DE 2025

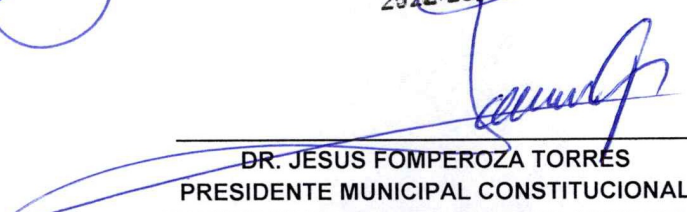


ARQ. IRAD ANGELES MENDOZA
COORDINADOR DE DESARROLLO URBANO





ARQ. GIOVANNI ESPAÑA FUENTES
DIRECTOR DE OBRAS PUBLICAS



DR. JESUS FOMPEROZA TORRES
PRESIDENTE MUNICIPAL CONSTITUCIONAL
DE TUXPAN DE RODRIGUEZ CANO, VERACRUZ

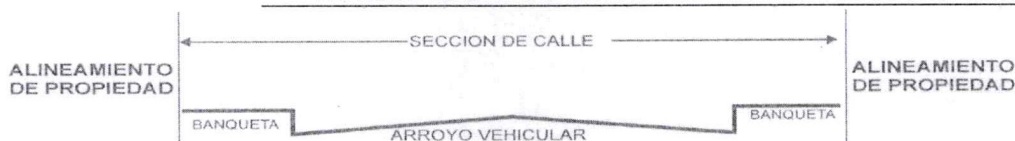


H. Ayuntamiento de Tuxpan de Rodríguez Cano, Veracruz
Av. Juárez No. 20 Col. Centro
C.P. 92800

ASUNTO: DICTAMEN DE ALINEAMIENTO

PROPIETARIO
PRESENTE

ALINEAMIENTO No.	11489
UBICADO EN:	
FECHA DE PRACTICADO:	28 DE AGOSTO DE 2025
FRENTE AL PREDIO	14.89 ML.
BANQUETA:	1.50/1.50 MTS.
ARROYO DE CALLE:	7.00 MTS.
SECCIÓN DE CALLE:	10.00 MTS.
DICTAMEN:	EL PARAMENTO DE LA CONSTRUCCION DEBERA LOCALIZARSE A UNA DISTANCIA MINIMA DE 1.50 MTS MEDIDOS APARTIR DEL FILO EXTERIOR DE LA GUARNICION HACIA EL PREDIO DE SU PROPIEDAD.



AFECTACIONES Y RESTRICCIONES DE CARÁCTER URBANO, FEDERALES, ESTATALES Y MUNICIPALES:

NINGUNA

SE PROHÍBE ESTRUCTAMENTE CONSTRUIR FUERA DE ESTE ALINEAMIENTO, ASI COMO REALIZAR ESCALONES SOBRE EL ÁREA DE LAS BANQUETAS Y ESTAS DEBERAN CONSTRUIRSE AL NIVEL DE LA GUARNICIÓN.

EL PRESENTE ALINEAMIENTO SE OTORGA CON UNA **VIGENCIA DE 1 AÑO**, Y DE ACUERDO A LO ESTIPULADO EN LOS ARTÍCULOS 34 Y 35, Y SU ALTERACIÓN ES OBJETO DE INFRACCIÓN DE ACUERDO CON LOS ARTÍCULOS 270 Y 271, DEL REGLAMENTO DE LA LEY QUE REGULA LAS CONSTRUCCIONES PUBLICAS Y PRIVADAS DEL ESTADO DE VERACRUZ.

ATENTAMENTE
SUFRAGIO EFECTIVO NO REELECCIÓN

A 28 DE AGOSTO DE 2025

ARQ. IRAD ANGELES MENDOZA
COORDINADOR DE DESARROLLO URBANO



ARQ. GIOVANNI ESPAÑA FUENTES
DIRECTOR DE OBRAS PUBLICAS

DR. JESUS FOMPEROZA TORRES
PRESIDENTE MUNICIPAL CONSTITUCIONAL
DE TUXPAN DE RODRIGUEZ CANO, VERACRUZ



H. Ayuntamiento de Tuxpan de Rodríguez Cano, Veracruz
Av. Juárez No. 20 Col. Centro
C.P. 92800

DEPENDENCIA:	PRESIDENCIA MUNICIPAL
DEPARTAMENTO:	DIRECCIÓN DE OBRAS PUBLICAS
MESA:	COORDINACION DE DESARROLLO URBANO
No. LICENCIA:	11490
EXPEDIENTE:	4201/2025

ASUNTO: CONSTANCIA DE NUMERO OFICIAL

PROPIETARIO

PRESENTE

COMO LO MANIFIESTA EN SU SOLICITUD DE FECHA 25 DE AGOSTO, DE LOS CORRIENTES, Y HABIÉNDOSE CUBIERTO EL PAGO CORRESPONDIENTE EN LA TESORERIA MUNICIPAL DE ACUERDO A LA BOLETA NÚMERO C1-42995 COMUNICO A USTED QUE LA COORDINACION DE DESARROLLO URBANO DE ESTA ADSCRIPCIÓN LE CONCEDEN AL PREDIO CON CLAVE CATASTRAL No: 02-192-001-13-092-002-00-000-5 DE ACUERDO AL PLANO REGULADOR EL NÚMERO OFICIAL:

DE LA C. _____

COL. _____

EL PRESENTE NUMERO OFICIAL SE OTORGA CON UNA VIGENCIA DE **UN AÑO** A PARTIR DE LA FECHA DE EXPEDICION DE CONFORMIDAD CON LOS ARTICULOS 33 AL 35 DEL REGLAMENTO QUE REGULA LAS CONSTRUCCIONES PUBLICAS Y PRIVADAS DEL ESTADO DE VERACRUZ.

ATENTAMENTE
SUFRAGIO EFECTIVO NO REELECCIÓN
A 28 DE AGOSTO DE 2025

ARQ. IRAD ANGELES MENDOZA
COORDINADOR DE DESARROLLO URBANO



ARQ. GIOVANNI ESPAÑA FUENTES
DIRECTOR DE OBRAS PUBLICAS

DR. JESUS FOMPEROZA TORRES
PRESIDENTE MUNICIPAL CONSTITUCIONAL
DE TUXPAN DE RODRIGUEZ CANO, VERACRUZ



DEPENDENCIA:	PRESIDENCIA MUNICIPAL
DEPARTAMENTO:	DIRECCIÓN DE OBRAS PUBLICAS
MESA:	COORDINACION DE DESARROLLO URBANO
No. LICENCIA:	11491
EXPEDIENTE:	4201/2025

ASUNTO: LICENCIA DE CONSTRUCCION

**PROPIETARIO
PRESENTE**

EN ATENCIÓN A SU SOLICITUD DE FECHA 25 DE AGOSTO DE LOS CORRIENTES, RESPECTO DEL PREDIO DE SU PROPIEDAD CON CLAVE CATASTRAL NO: 02-192-001-13-092-002-00-000-5 Y SUPERFICIE DE: 304.194 M² UBICADO EN C. _____, CONFORME AL ALINEAMIENTO NO. 11489 DE FECHA: 28 DE AGOSTO DE 2025.

LE COMUNICO QUE HABIÉNDOSE CUBIERTO EL PAGO CORRESPONDIENTE EN LA TESORERIA MUNICIPAL DE ACUERDO A LA BOLETA NÚMERO C1-42996 LA COORDINACION DE DESARROLLO URBANO DE ESTA ADSCRIPCIÓN LE CONCEDE LA PRESENTE LICENCIA DE CONSTRUCCIÓN DE: 122.49 M2 EN PLANTA BAJA Y 131.47 M2 EN PRIMER NIVEL DE REGULARIZACION DE CASA-HABITACION. QUE CONSTA DE 9 (NUEVE) PZA(S) EN 2 (DOS) NIVEL(S) CON UN TOTAL DE 253.96 M²; CONFORME AL CROQUIS DE DISTRIBUCIÓN PRESENTADO. ASI MISMO LE INFORMO QUE ESTE DOCUMENTO DEBERÁ ESTAR DISPONIBLE EN LA OBRA, Y DEBERA INFORMAR A ESTA COORDINACION DE LA CONCLUSIÓN DE LOS TRABAJOS DE CONSTRUCCIÓN PARA EL TRAMITE DE LA CONSTANCIA CORRESPONDIENTE.

LA PRESENTE LICENCIA SE OTORGA CON UNA VIGENCIA DE 12 (DOCE) MESES A PARTIR DE SU EMISIÓN, DE CONFORMIDAD CON LO DISPUESTO EN EL REGLAMENTO DE LA LEY QUE REGULA LAS CONSTRUCCIONES PÚBLICAS Y PRIVADAS DEL ESTADO DE VERACRUZ.

**ATENTAMENTE
SUFRAGIO EFECTIVO NO REELECCIÓN**

A 28 DE AGOSTO DE 2025

**ARQ. IRAD ANGELES MENDOZA
COORDINADOR DE DESARROLLO URBANO**

**ARQ. GIOVANNI ESPAÑA FUENTES
DIRECTOR DE OBRAS PUBLICAS**

**DR. JESUS FOMPEROZA TORRES
PRESIDENTE MUNICIPAL CONSTITUCIONAL
DE TUXPAN DE RODRIGUEZ CANO, VERACRUZ**



H. Ayuntamiento de Tuxpan de Rodríguez Cano, Veracruz
Av. Juárez No. 20 Col. Centro
C.P. 92800

DEPENDENCIA:	PRESIDENCIA MUNICIPAL
DEPARTAMENTO:	DIRECCIÓN DE OBRAS PUBLICAS
MESA:	COORDINACION DE DESARROLLO URBANO
No. LICENCIA:	11492
EXPEDIENTE:	4201/2025

ASUNTO: CONSTANCIA DE TERMINACION DE OBRA

PROPIETARIO

PRESENTE

COMO LO MANIFIESTA EN SU SOLICITUD DE FECHA 27 DE AGOSTO, Y HABIÉNDOSE CUBIERTO EL PAGO CORRESPONDIENTE EN LA TESORERIA MUNICIPAL DE ACUERDO A LA BOLETA NÚMERO C1-42997 EL ARQ. IRAD ANGELES MENDOZA, COORDINADOR DE DESARROLLO URBANO, EL ARQ. GIOVANNI ESPAÑA FUENTES, DIRECTOR DE OBRAS PUBLICAS, Y EL DR. JESUS FOMPEROZA TORRES, PRESIDENTE MUNICIPAL CONSTITUCIONAL DE TUXPAN DE RODRIGUEZ CANO, VERACRUZ-

HACEN CONSTAR

QUE DE ACUERDO A LA VISITA DE INSPECCION OCULAR REALIZADA POR PERSONAL TECNICO PERTENECIENTE A ESTA DIRECCION DE OBRAS PUBLICAS Y COORDINACION DE DESARROLLO URBANO, SE VERIFICO QUE EN EL INMUEBLE DE SU PROPIEDAD CON CLAVE CATASTRAL No. 02-192-001-13-092-002-00-000-5 CON DOMICILIO EN CALLE DE ESTA CIUDAD DE TUXPAN, VER., SE CONSTRUYO UNA CASA-HABITACION CON UNA SUPERFICIE DE 253.96 M2 DISTRIBUIDOS EN 2 (DOS) NIVELES. DICHA CASA-HABITACION SE ENCUENTRA TERMINADA A LA FECHA Y FUE AUTORIZADA CON LA LICENCIA No. 11491 DE FECHA 28 DE AGOSTO DE 2025, POR LO QUE ESTA DIRECCION DE OBRAS PUBLICAS Y DESARROLLO URBANO NO TIENE INCONVENIENTE EN OTORGAR LA PRESENTE CONSTANCIA DE TERMINACION DE OBRA.

A SOLICITUD DE LA PARTE INTERESADA Y PARA LOS USOS LEGALES QUE MEJOR LE CONVENGAN, SE EXTIENDE LA PRESENTE CONSTANCIA EL DIA 28 DE AGOSTO DEL AÑO 2025.

**ATENTAMENTE
SUFRAGIO EFECTIVO NO REELECCIÓN**

ARQ. IRAD ANGELES MENDOZA
COORDINADOR DE DESARROLLO URBANO



Tuxpan
Ciudad y puerto
H. Ayuntamiento 2022-2025



ARQ. GIOVANNI ESPAÑA FUENTES
DIRECTOR DE OBRAS PUBLICAS

COORDINACIÓN DE
DESARROLLO URBANO
2022-2025

DR. JESUS FOMPEROZA TORRES
PRESIDENTE MUNICIPAL CONSTITUCIONAL
DE TUXPAN DE RODRIGUEZ CANO, VERACRUZ



H. Ayuntamiento de Tuxpan de Rodríguez Cano, Veracruz
Av. Juárez No. 20 Col. Centro
C.P. 92800

FORMATO DE PAGO

DATOS DEL PROPIETARIO/REPRESENTANTE LEGAL

NÚMERO DE TRÁMITE 4201
 NOMBRE/RAZÓN SOCIAL _____
 RFC _____
 DOMICILIO FISCAL _____

DATOS DEL PREDIO/INMUEBLE

CALLE _____ NÚMERO 30
 COLONIA _____ LOCALIDAD TUXPAN, VER.
 CLAVE CATASTRAL _____
 ZONA MPIO LOC REG MANZ LOTE NIVEL DPTO DV
 TIPO DE TRÁMITE ALINEAMIENTO, No. OF., LIC. DE CONSTRUCCION Y T. O.
 TIPO DE CONSTRUCCIÓN REGULARIZACION DE CASA-HABITACION
 SUPERFICIE DE CONSTRUCCIÓN

NIVEL	PLANTA BAJA	PRIMERO	SEGUNDO	TERCER	TOTAL
	122.49	131.47	0.00	0.00	253.96

	CANTIDAD	UNIDAD	TARIFA EN UMA	SUBTOTAL	15% ADIC	TOTAL
ALINEAMIENTO 14.89	0.00	M. L.	4.00	\$452.56	\$67.88	\$520.44
NÚMERO OFICIAL	UNO		3.00	\$339.42	\$50.91	\$390.33
LIC. CONSTRUCCIÓN	253.96	M2	19.00	\$2,149.66	\$322.45	\$2,472.11
REGISTRO DE PLANO						\$0.00
BARDA						\$0.00
DEPÓSITO DE AGUA						\$0.00
TANQUE ALMAC.						\$0.00
ANTENA/ESPECTACULAR						\$0.00
DEMOLICIÓN						\$0.00
LIC. USO DE SUELO						\$0.00
CAMBIO USO DE SUELO						\$0.00
SUBDIVISIÓN/FUSIÓN						\$0.00
USO DE LA VÍA PÚBLICA						\$0.00
LIC. DE ANUNCIO						\$0.00
ANUNCIO TEMPORAL						\$0.00
CONSTANCIA DE TERMINACION DE OBRA	1.00		5.00	\$565.70	\$84.86	\$650.56
OTROS						\$0.00

FECHA DE ELABORACIÓN 28 DE AGOSTO DE 2025
 FECHA LÍMITE DE PAGO 28 DE SEPTIEMBRE DE 2025

SUBTOTAL \$ 4,033.44
 NOTIFICACIÓN \$ 0.00
 MULTA \$ 0.00

CON FUNDAMENTO EN LA LEY DE INGRESOS DEL MUNICIPIO DE TUXPAN DEL ESTADO DE VERACRUZ DE IGNACIO DE LA LLAVE

FORMATO DE SOLICITUD DE TRÁMITE

25 Agosto 2025

FECHA DE INGRESO

4201 -

NÚMERO DE TRÁMITE

DATOS DEL PROPIETARIO/REPRESENTANTE LEGAL

NOMBRE/RAZÓN SOCIAL

DOMICILIO PARA RECIBIR NOTIFICACIONES

TELÉFONO

CORREO ELECTRÓNICO

DATOS DEL PREDIO/INMUEBLE

CALLE

COLONIA

NÚMERO

29

LOCALIDAD

CLAVE CATASTRAL

02 192 001 13 092 002 000 000 5
ZONA MPIO. LOC. REG. MANZ. LOTE NIVEL DEPTO. DV.

SUPERFICIE DEL PREDIO M2

TIPO DE TRÁMITE

☒ ☒

ALINEAMIENTO

14.890 ML

ML

ML

NÚMERO OFICIAL

CONSTRUCCIÓN/DEMOLICIÓN

☐ ☐ ☒ ☐ ☐ ☐

OBRA NUEVA

AMPLIACIÓN

REGULARIZACIÓN

REMODELACIÓN

DEMOLICIÓN

RÉG. DE CONDOMINIO

PLANTA BAJA

122.49

M2

PRIMER NIVEL

131.47

M2

SEGUNDO NIVEL

M2

TERCER NIVEL

M2

CUARTO NIVEL

M2

TOTAL

253.96

M2

Número de Unidades Privativas

☐ ☐

REGISTRO DE PLANOS

ORIGINAL

COPIAS

☐

BARDA

ML

ML

ML

☐

COLINDANCIA

☐

DEPÓSITO DE AGUA

M3/LITROS

☐

TANQUE ALMAC. RESIDUOS PELIGROSOS

M3/LITROS

☐

ANTENAS TELECOM./ANUNCIOS ESPECTACULARES

ML

☐

OTROS

FUSIÓN/SUBDIVISIÓN/LOTIFICACIÓN

☐

FUSIÓN

M2

LOTES

☐

SUBDIVISIÓN

M2

LOTES

☐

LOTIFICACIÓN

M2

LOTES

CONSTANCIAS Y OTROS PERMISOS

☐

CONSTANCIA DE ZONIFICACIÓN

☐

PERMISO TEMPORAL DE ANUNCIOS

☐

CAMBIO DE USO DE SUELO

☐

LICENCIA DE ANUNCIO FIJO

☐

LICENCIA DE USO DE SUELO

☐

AVISO DE SUSPENSIÓN DE OBRA

☐

USO DE LA VÍA PÚBLICA

☒

CONSTANCIA DE TERMINACIÓN DE OBRA

M2/DÍAS

☐

OTROS

☐

REGISTRO DE P.R.O.

DOCUMENTACIÓN ENTREGADA

☒

ESCRITURA O EQUIVALENTE

☒

BOLETA PREDIAL DEL AÑO EN CURSO

☒

IDENTIFICACIÓN DEL PROPIETARIO/REPRESENTANTE

☐

RECIBO DE PAGO DE AGUA Y DRENAJE

☐

LICENCIAS ANTERIORES

☐

OTRA

☐

NOTIFICACIONES

☐

CROQUIS ☐ ORIGINAL ☐ COPIAS


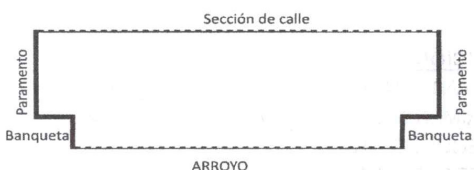



OBSERVACIONES

CROQUIS DE LOCALIZACIÓN

VERIFICACIÓN

FECHA: _____

ACCESO PRINCIPAL	
	BANQUETA _____ MTS. ARROYO DE CALLE _____ MTS. SECCIÓN DE CALLE _____ MTS.
CALLE: _____ No. OFICIAL _____	
COLONIA: _____	
M.I. DE FRENTE: _____	
EL PARAMENTO DE LA CONSTRUCCIÓN DEBERA LOCALIZARSE A UNA DISTANCIA MÍNIMA DE _____ MTS. MEDIDOS A PARTIR DEL FILO EXTERIOR DE LA GUARNICIÓN HACIA DEL PREDIO DE SU PROPIEDAD.	
ACCESO SECUNDARIO	
	BANQUETA _____ MTS. ARROYO DE CALLE _____ MTS. SECCIÓN DE CALLE _____ MTS.
CALLE: _____ No. OFICIAL _____	
COLONIA: _____	
M.I. DE FRENTE: _____	
EL PARAMENTO DE LA CONSTRUCCION DEBERA LOCALIZARSE A UNA DISTANCIA MÍNIMA DE _____ MTS. MEDIDOS A PARTIR DEL FILO EXTERIOR DE LA GUARNICIÓN HACIA DEL PREDIO DE SU PROPIEDAD.	
EXISTE CONSTRUCCIÓN ANTERIOR APROXIMADO CARACTERÍSTICAS Y No. DE PIEZAS SI <input type="checkbox"/> NO <input type="checkbox"/>	
ANTIGÜEDAD: _____ M ²	
USO DE PREDIO _____ <div style="display: flex; align-items: center;"> <div style="margin-right: 10px;"> HABITACIONAL COMERCIAL INDUSTRIAL AGROPECUARIO DE SERVICIO </div> <div style="border: 1px solid black; width: 20px; height: 40px; position: relative;"> <div style="position: absolute; top: 0; left: 0; width: 100%; height: 100%; background: repeating-linear-gradient(45deg, transparent, transparent 2px, black 2px, black 4px);"></div> </div> <div style="margin-left: 10px;">TIPO _____</div> </div>	SERVICIOS SI NO <div style="display: flex; justify-content: space-around;"> <div style="text-align: center;"> AGUA POTABLE DRENAJE ELECTRICIDAD BANQUETA PAVIMENTACIÓN </div> <div style="display: flex; flex-direction: column; align-items: center;"> <div style="border: 1px solid black; width: 20px; height: 40px; position: relative;"> <div style="position: absolute; top: 0; left: 0; width: 100%; height: 100%; background: repeating-linear-gradient(45deg, transparent, transparent 2px, black 2px, black 4px);"></div> </div> <div style="border: 1px solid black; width: 20px; height: 40px; position: relative;"> <div style="position: absolute; top: 0; left: 0; width: 100%; height: 100%; background: repeating-linear-gradient(45deg, transparent, transparent 2px, black 2px, black 4px);"></div> </div> </div> </div>
EXISTE FACTORES DE RIESGO: CERROS <input type="checkbox"/> ZANJAS O DRENES <input type="checkbox"/> DUCTOS <input type="checkbox"/> OTROS: _____	
OBSERVACIONES: <hr/> <hr/> <hr/> <hr/> <hr/> <hr/> <hr/> <hr/> <hr/> <hr/>	CROQUIS DE LOCALIZACIÓN 

FIRMA DE INSPECTOR

ENCARGADO DE DESARROLLO URBANO

