

DEPENDENCIA:	PRESIDENCIA MUNICIPAL
DEPARTAMENTO:	DIRECCIÓN DE OBRAS PUBLICAS
MESA:	COORDINACION DE DESARROLLO URBANO
No. LICENCIA:	11467
EXPEDIENTE:	4202/2025

ASUNTO: NUMERO OFICIAL

**PROPIETARIO
PRESENTE**

COMO LO MANIFIESTA EN SU SOLICITUD DE FECHA 26 DE AGOSTO DE LOS CORRIENTES, Y HABIÉNDOSE CUBIERTO EL PAGO CORRESPONDIENTE EN LA TESORERIA MUNICIPAL DE ACUERDO A LA BOLETA NÚMERO C1-42938 COMUNICO A USTED QUE LA DIRECCION DE OBRAS PUBLICAS Y LA COORDINACION DE DESARROLLO URBANO DE ESTA ADSCRIPCIÓN LE CONCEDEN AL PREDIO CON CLAVE CATASTRAL No: 02-192-001-03-029-112-00-000-8 DE ACUERDO AL PLANO REGULADOR EL NÚMERO OFICIAL:



DE LA C. ____
COL. _____


EL PRESENTE NUMERO OFICIAL SE OTORGA CON UNA VIGENCIA DE **UN AÑO** A PARTIR DE LA FECHA DE EXPEDICION DE CONFORMIDAD CON LOS ARTICULOS 33 AL 35 DEL REGLAMENTO QUE REGULA LAS CONSTRUCCIONES PUBLICAS Y PRIVADAS DEL ESTADO DE VERACRUZ.

ATENTAMENTE
SUFRAGIO EFECTIVO NO REELECCIÓN
A 26 DE  DE 2025

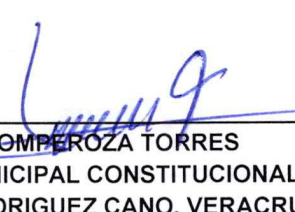


ARQ. IRAD ANGELES MENDOZA
COORDINADOR DE DESARROLLO URBANO

**Tuxpan**
Ciudad y puerto
H. Ayuntamiento 2022-2025
**Tuxpan**
Ciudad y puerto
H. Ayuntamiento 2022-2025
COORDINACIÓN DE
DESARROLLO URBANO



ARQ. GIOVANNI ESPAÑA FUENTES
DIRECTOR DE OBRAS PUBLICAS



DR. JESUS FOMPEROZA TORRES
PRESIDENTE MUNICIPAL CONSTITUCIONAL
DE TUXPAN DE RODRIGUEZ CANO, VERACRUZ



H. Ayuntamiento de Tuxpan de Rodríguez Cano, Veracruz
Av. Juárez Esq. Hernández y Hernández Col. Centro
C.P. 92800

FORMATO DE PAGO

DATOS DEL PROPIETARIO/REPRESENTANTE LEGAL

NÚMERO DE TRÁMITE 4202

NOMBRE/RAZÓN SOCIAL _____ RFC _____

DOMICILIO FISCAL _____

DATOS DEL PREDIO/INMUEBLE

CALLE _____ NÚMERO 4

COLONIA _____ LOCALIDAD TUXPAN, VER.

CLAVE CATASTRAL 02-192-001-03-029-112-00-000-8

ZONA MPIO LOC REG MANZ LOTE NIVEL DPTO DV

TIPO DE TRÁMITE _____ NUMERO OFICIAL _____

TIPO DE CONSTRUCCIÓN _____

SUPERFICIE DE CONSTRUCCIÓN

NIVEL	PLANTA BAJA	PRIMERO	SEGUNDO	TERCER	TOTAL

	CANTIDAD	UNIDAD	TARIFA EN UMA	SUBTOTAL	15% ADIC	TOTAL
ALINEAMIENTO						\$0.00
NÚMERO OFICIAL	UNO		3.00	\$339.42	\$50.91	\$390.33
LIC. CONSTRUCCIÓN						\$0.00
REGISTRO DE PLANO						\$0.00
BARDA						\$0.00
DEPÓSITO DE AGUA						\$0.00
TANQUE ALMAC.						\$0.00
ANTENA/ESPECTACULAR						\$0.00
DEMOLICIÓN						\$0.00
LIC. USO DE SUELO						\$0.00
CAMBIO USO DE SUELO						\$0.00
SUBDIVISIÓN/FUSIÓN						\$0.00
USO DE LA VÍA PÚBLICA						\$0.00
LIC. DE ANUNCIO						\$0.00
ANUNCIO TEMPORAL						\$0.00
CONSTANCIA						\$0.00
OTROS						\$0.00

FECHA DE ELABORACIÓN 26 DE AGOSTO DE 2025

FECHA LÍMITE DE PAGO 26 DE SEPTIEMBRE DE 2025

SUBTOTAL	\$	390.33
NOTIFICACIÓN	\$	0.00
MULTA	\$	0.00
TOTAL	\$	390.33

FIRMA DE AUTORIZACIÓN

FIRMA DEL SOLICITANTE

CON FUNDAMENTO EN LA LEY DE INGRESOS DEL MUNICIPIO DE TUXPAN DEL ESTADO DE VERACRUZ DE IGNACIO DE LA LLAVE



FORMATO DE SOLICITUD DE TRÁMITE

26 Agosto 20
FECHA DE INGRESO

4202 -
NÚMERO DE TRÁMITE

DATOS DEL PROPIETARIO/REPRESENTANTE LEGAL

NOMBRE/RAZÓN SOCIAL
DOMICILIO PARA RECIBIR NOTIFICACIONES *Experiencia Jonguiti el Blanco*
TELÉFONO CORREO ELECTRÓNICO

DATOS DEL PREDIO/INMUEBLE

CALLE NÚMERO 4
COLONIA LOCALIDAD
CLAVE CATASTRAL 02 192 001 03 029 112 00 000 8 SUPERFICIE DEL PREDIO M2
ZONA MPIO. LOC. REG. MANZ. LOTE NIVEL DEPTO. DV.

TIPO DE TRÁMITE

<input type="checkbox"/>	ALINEAMIENTO	ML	ML	ML
<input checked="" type="checkbox"/>	NÚMERO OFICIAL			
CONSTRUCCIÓN/DEMOLICIÓN				
<input type="checkbox"/>	OBRA NUEVA	PLANTA BAJA	M2	
<input type="checkbox"/>	AMPLIACIÓN	PRIMER NIVEL	M2	
<input type="checkbox"/>	REGULARIZACIÓN	SEGUNDO NIVEL	M2	
<input type="checkbox"/>	REMODELACIÓN	TERCER NIVEL	M2	
<input type="checkbox"/>	DEMOLICIÓN	CUARTO NIVEL	M2	
<input type="checkbox"/>	RÉG. DE CONL		M2	
<input type="checkbox"/>	Número de Unidad			
<input type="checkbox"/>	REGISTRO DE	COPIAS		
<input type="checkbox"/>	BARDA	ML	ML	
<input type="checkbox"/>	COLINDANCIA			
<input type="checkbox"/>	DEPÓSITO DE A			
<input type="checkbox"/>	TANQUE ALMAC.		M3/LITROS	
<input type="checkbox"/>	ANTENAS TELECO		ML	
<input type="checkbox"/>	OTROS			
<input type="checkbox"/>	FUSIÓN		LOTES	
<input type="checkbox"/>	SUBDIVISIÓN		LOTES	
<input type="checkbox"/>	LOTIFICACIÓN		LOTES	
<input type="checkbox"/>	CONSTANCIA DE ZO		PERMISO TEMPORAL DE ANUNCIOS	
<input type="checkbox"/>	CAMBIO DE USO DE S		LICENCIA DE ANUNCIO FIJO	
<input type="checkbox"/>	LICENCIA DE USO DE SUELO		AVISO DE SUSPENSIÓN DE OBRA	
<input type="checkbox"/>	USO DE LA VÍA PÚBLICA		CONSTANCIA DE TERMINACIÓN DE OBRA	
<input type="checkbox"/>	M2/DÍAS			
<input type="checkbox"/>	OTROS		REGISTRO DE P.R.O.	

DOCUMENTACIÓN ENTREGADA

<input checked="" type="checkbox"/>	ESCRITURA O EQUIVALENTE
<input checked="" type="checkbox"/>	BOLETA PREDIAL DEL AÑO EN CURSO
<input checked="" type="checkbox"/>	IDENTIFICACIÓN DEL PROPIETARIO/REPRESENTANTE
<input type="checkbox"/>	RECIBO DE PAGO DE AGUA Y DRENAJE
<input type="checkbox"/>	LICENCIAS ANTERIORES
<input type="checkbox"/>	OTRA
<input type="checkbox"/>	NOTIFICACIONES
<input type="checkbox"/>	CROQUIS <input type="checkbox"/> ORIGINAL <input type="checkbox"/> COPIAS

entre 3 de Dic. e 1 de enero de 2010
En

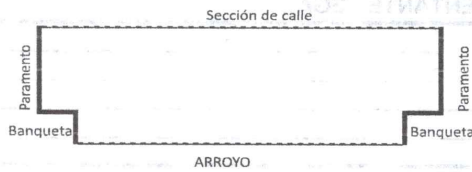
OBSERVACIONES

CROQUIS DE LOCALIZACIÓN

VERIFICACIÓN

FECHA: _____

ACCESO PRINCIPAL



BANQUETA _____ MTS.

ARROYO DE CALLE _____ MTS.

SECCIÓN DE CALLE _____ MTS.

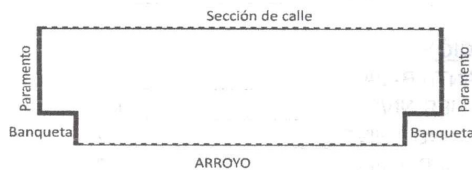
CALLE: _____ No. OFICIAL _____

COLONIA: _____

M.L. DE FRENTE: _____

EL PARAMENTO DE LA CONSTRUCCIÓN DEBERA LOCALIZARSE A UNA DISTANCIA MÍNIMA DE _____ MTS.
MEDIDOS A PARTIR DEL FILO EXTERIOR DE LA GUARNICIÓN HACIA DEL PREDIO DE SU PROPIEDAD.

ACCESO SECUNDARIO



BANQUETA _____ MTS.

ARROYO DE CALLE _____ MTS.

SECCIÓN DE CALLE _____ MTS.

CALLE: _____ No. OFICIAL _____

COLONIA: _____

M.L. DE FRENTE: _____

EL PARAMENTO DE LA CONSTRUCCION DEBERA LOCALIZARSE A UNA DISTANCIA MÍNIMA DE _____ MTS.
MEDIDOS A PARTIR DEL FILO EXTERIOR DE LA GUARNICIÓN HACIA DEL PREDIO DE SU PROPIEDAD.

EXISTE CONSTRUCCIÓN ANTERIOR APROXIMADO CARACTERÍSTICAS Y No. DE PIEZAS

SI ☐ NO ☐

ANTIGÜEDAD: _____ M²

USO DE PREDIO

HABITACIONAL ☐ TIPO _____
COMERCIAL ☐
INDUSTRIAL ☐
AGROPECUARIO ☐
DE SERVICIO ☐

SERVICIOS

AGUA POTABLE ☐ SI ☐ NO
DRENAJE ☐
ELECTRICIDAD ☐
BANQUETA ☐
PAVIMENTACIÓN ☐

EXISTE FACTORES DE RIESGO:

CERROS ☐ ZANJAS O DRENES ☐ DUCTOS ☐

OTROS: _____

OBSERVACIONES:

CROQUIS DE LOCALIZACIÓN

FIRMA DE INSPECTOR

ENCARGADO DE DESARROLLO URBANO