

DEPENDENCIA:	PRESIDENCIA MUNICIPAL
DEPARTAMENTO:	DIRECCIÓN DE OBRAS PUBLICAS
MESA:	COORDINACION DE DESARROLLO URBANO
No. LICENCIA:	11775
EXPEDIENTE:	4212/2025

**ASUNTO: ALINEAMIENTO OFICIAL**

**PROPIETARIO  
PRESENTE**

COMO LO MANIFIESTA EN SU SOLICITUD DE FECHA 27 DE AGOSTO DE LOS CORRIENTES, Y  
HABIÉNDOSE CUBIERTO EL PAGO CORRESPONDIENTE EN LA TESORERIA MUNICIPAL DE ACUERDO A LA BOLETA NÚMERO  
C1-43443 ANEXO A LA PRESENTE EL DICTAMEN DE ALINEAMIENTO EMITIDO POR LA DIRECCION DE OBRAS  
PUBLICAS Y LA COORDINACION DESARROLLO URBANO DE ESTA ADSCRIPCIÓN RESPECTO DEL PREDIO QUE SE DESCRIBE CON:

CLAVE CATASTRAL No: 02-192-101-07-085-017-00-000-6

CALLE: \_\_\_\_\_

DE LA COL. \_\_\_\_\_


LOCALIDAD: \_\_\_\_\_


INDICÁNDOLE QUE DEBERÁ APEGARSE A LAS INDICACIONES QUE EL MISMO CONTIENE; Y DEBERÁ SATISFACER LO ESTIPULADO  
POR LOS ARTÍCULOS 34 Y 35 DEL REGLAMENTO QUE REGULA LAS CONSTRUCCIONES PÚBLICAS Y PRIVADAS DEL ESTADO DE  
VERACRUZ.


ATENTAMENTE  
SUFRAGIO EFECTIVO NO REELECCIÓN

A 12 DE SEPTIEMBRE DE 2025

  
ARQ. IRAD ANGELES MENDOZA  
COORDINADOR DE DESARROLLO URBANO



  
ARQ. GIOVANNI ESPAÑA FUENTES  
DIRECTOR DE OBRAS PUBLICAS

  
DR. JESUS FOMPEROZA TORRES  
PRESIDENTE MUNICIPAL CONSTITUCIONAL  
DE TUXPAN DE RODRIGUEZ CANO, VERACRUZ



**H. Ayuntamiento de Tuxpan de Rodríguez Cano, Veracruz**  
Av. Juárez Esq. Hernández y Hernández Col. Centro  
C.P. 92800


ASUNTO: DICTAMEN DE ALINEAMIENTO

C. JOSE ANTONIO RODRIGUEZ RICARDEZ Y COOP.

PROPIETARIO

PRESENTE

ALINEAMIENTO No.	11775
UBICADO EN:	C. 16 DE SEPTIEMBRE No. 25 COL. SANTIAGO DE LA PEÑA
FECHA DE PRACTICADO:	28 DE AGOSTO DE 2025
FRENTE AL PREDIO	14.00 ML.
BANQUETA:	1.50/2.60 MTS.
ARROYO DE CALLE:	8.00 MTS.
SECCIÓN DE CALLE:	12.10 MTS.
DICTAMEN:	EL PARAMENTO DE LA CONSTRUCCION DEBERA LOCALIZARSE A UNA DISTANCIA MINIMA DE 1.50 MTS MEDIDOS APARTIR DEL FILO EXTERIOR DE LA GUARNICION HACIA EL PREDIO DE SU PROPIEDAD



AFECCIONES Y RESTRICCIONES DE CARÁCTER URBANO, FEDERALES, ESTATALES Y MUNICIPALES:

NINGUNA

SE PROHÍBE ESTRUCTAMENTE CONSTRUIR FUERA DE ESTE ALINEAMIENTO, ASI COMO REALIZAR ESCALONES SOBRE EL ÁREA DE LAS BANQUETAS Y ESTAS DEBERAN CONSTRUIRSE AL NIVEL DE LA GUARNICIÓN.

EL PRESENTE ALINEAMIENTO SE OTORGA CON UNA **VIGENCIA DE 1 AÑO**, Y DE ACUERDO A LO ESTIPULADO EN LOS ARTÍCULOS 34 Y 35, Y SU ALTERACIÓN ES OBJETO DE INFRACCIÓN DE ACUERDO CON LOS ARTÍCULOS 270 Y 271, DEL REGLAMENTO DE LA LEY QUE REGULA LAS CONSTRUCCIONES PUBLICAS Y PRIVADAS DEL ESTADO DE VERACRUZ.

ATENTAMENTE  
SUFRAGIO EFECTIVO NO REELECCIÓN  
A 12 DE SEPTIEMBRE DE 2025

ARQ. IRAD ANGELES MENDOZA  
COORDINADOR DE DESARROLLO URBANO



ARQ. GIOVANNI ESPAÑA FUENTES  
DIRECTOR DE OBRAS PUBLICAS

DR. JESUS FOMPEROZA TORRES  
PRESIDENTE MUNICIPAL CONSTITUCIONAL  
DE TUXPAN DE RODRIGUEZ CANO, VERACRUZ



H. Ayuntamiento de Tuxpan de Rodríguez Cano, Veracruz  
Av. Juárez Esq. Hernández y Hernández Col. Centro  
C.P. 92800



DEPENDENCIA:	PRESIDENCIA MUNICIPAL
DEPARTAMENTO:	DIRECCIÓN DE OBRAS PUBLICAS
MESA:	COORDINACIÓN DE DESARROLLO URBANO
No. LICENCIA:	11776
EXPEDIENTE:	4212/2025

**ASUNTO: CONSTANCIA DE NUMERO OFICIAL**

**PROPIETARIO  
PRESENTE**

COMO LO MANIFIESTA EN SU SOLICITUD DE FECHA 27 DE AGOSTO DE LOS CORRIENTES, Y HABIÉNDOSE CUBIERTO EL PAGO CORRESPONDIENTE EN LA TESORERIA MUNICIPAL DE ACUERDO A LA BOLETA NÚMERO C1-43444 COMUNICO A USTED QUE LA DIRECCION DE OBRAS PUBLICAS Y LA COORDINACION DE DESARROLLO URBANO DE ESTA ADSCRIPCIÓN LE CONCEDEN AL PREDIO CON CLAVE CATASTRAL No: 02-192-101-07-085-017-00-000-6 DE ACUERDO AL PLANO REGULADOR EL NÚMERO OFICIAL:

DE LA C. \_\_\_\_

COL. \_\_\_\_

EL PRESENTE NUMERO OFICIAL SE OTORGA CON UNA VIGENCIA DE **UN AÑO** A PARTIR DE LA FECHA DE EXPEDICION DE CONFORMIDAD CON LOS ARTICULOS 33 AL 35 DEL REGLAMENTO QUE REGULA LAS CONSTRUCCIONES PUBLICAS Y PRIVADAS DEL ESTADO DE VERACRUZ.

ATENTAMENTE  
SUFRAGIO EFECTIVO NO REELECCIÓN  
A 12 DE SEPTIEMBRE DE 2025

ARQ. IRAD ANGELES MENDOZA  
COORDINADOR DE DESARROLLO URBANO



**Tuxpan**  
Ciudad y Puerto  
COORDINACIÓN DE DESARROLLO URBANO  
2022-2025

ARQ. GIOVANNI ESPAÑA FUENTES  
DIRECTOR DE OBRAS PUBLICAS

DR. JESUS FOMPEROZA TORRES  
PRESIDENTE MUNICIPAL CONSTITUCIONAL  
DE TUXPAN DE RODRIGUEZ CANO, VERACRUZ



**H. Ayuntamiento de Tuxpan de Rodríguez Cano, Veracruz**  
Av. Juárez Esq. Hernández y Hernández Col. Centro  
C.P. 92800

DEPENDENCIA:	PRESIDENCIA MUNICIPAL
DEPARTAMENTO:	DIRECCIÓN DE OBRAS PUBLICAS
MESA:	COORDINACION DE DESARROLLO URBANO
No. LICENCIA:	11777
EXPEDIENTE:	4212/2025

**ASUNTO: LICENCIA DE CONSTRUCCION**

**PROPIETARIO  
PRESENTE**

EN ATENCIÓN A SU SOLICITUD DE FECHA 27 DE AGOSTO DE LOS CORRIENTES, RESPECTO DEL PREDIO DE SU PROPIEDAD CON CLAVE CATASTRAL NO: 02-192-101-07-085-017-00-000-6 Y SUPERFICIE DE: 462.00 M2 UBICADO EN C. 16 DE SEPTIEMBRE No. 25 COL. SANTIAGO DE LA PEÑA, CONFORME AL ALINEAMIENTO NO. 11775 DE FECHA: 12 DE SEPTIEMBRE DE 2025.

LE COMUNICO QUE HABIÉNDOSE CUBIERTO EL PAGO CORRESPONDIENTE EN LA TESORERIA MUNICIPAL DE ACUERDO A LA BOLETA NÚMERO C1-43445 LA DIRECCION DE OBRAS PUBLICAS Y LA COORDINACION DESARROLLO URBANO DE ESTA ADSCRIPCIÓN LE CONCEDE LA PRESENTE LICENCIA DE CONSTRUCCIÓN DE: 150.89 M2 EN PLANTA BAJA Y 160.48 M2 EN PRIMER NIVEL DE CONSTRUCCION DE CASA-HABITACION. QUE CONSTA DE 16 (DIECISIS) PZA(S) EN 2 (DOS) NIVEL (S) CON UN TOTAL DE 311.37 M<sup>2</sup>; DE ACUERDO CON EL PROYECTO AUTORIZADO CON EL REGISTRO No. : 11778 QUE CONSTA DE 1 (UNO) PLANO(S) ELABORADOS Y RUBRICADOS POR EL PERITO RESPONSABLE DE OBRA ING. ALBERTO HERNANDEZ REYES QUIEN DEBERÁ EN TODO MOMENTO VERIFICAR QUE LA CONSTRUCCIÓN SE REALICE CONFORME A LO AQUÍ DISPUESTO. ASI MISMO LE INFORMO QUE ESTE DOCUMENTO DEBERÁ ESTAR DISPONIBLE EN LA OBRA, Y DEBERA INFORMAR A ESTA COORDINACION DE LA CONCLUSIÓN DE LOS TRABAJOS DE CONSTRUCCIÓN PARA EL TRAMITE DE LA CONSTANCIA CORRESPONDIENTE.

LA PRESENTE LICENCIA SE OTORGA CON UNA VIGENCIA DE 12 (DOCE) MESES A PARTIR DE SU EMISIÓN, DE CONFORMIDAD CON LO DISPUESTO EN EL REGLAMENTO DE LA LEY QUE REGULA LAS CONSTRUCCIONES PÚBLICAS Y PRIVADAS DEL ESTADO DE VERACRUZ.

ATENTAMENTE  
SUFRAGIO EFECTIVO NO REELECCIÓN  
A 12 DE SEPTIEMBRE DE 2025

ARQ. IRAD ANGELES MENDOZA  
COORDINADOR DE DESARROLLO URBANO



**Tuxpan**  
Ciudad y puerto

COORDINACIÓN DE  
DESARROLLO URBANO  
2022-2025



ARQ. GIOVANNI ESPAÑA FUENTES  
DIRECTOR DE OBRAS PUBLICAS

DR. JESUS FOMPEROZA TORRES  
PRESIDENTE MUNICIPAL CONSTITUCIONAL  
DE TUXPAN DE RODRIGUEZ CANO, VERACRUZ



**H. Ayuntamiento de Tuxpan de Rodríguez Cano, Veracruz**  
Av. Juárez Esq. Hernández y Hernández Col. Centro  
C.P. 92800



DEPENDENCIA:	PRESIDENCIA MUNICIPAL
DEPARTAMENTO:	DIRECCIÓN DE OBRAS PUBLICAS
MESA:	COORDINACION DE DESARROLLO URBANO
No. LICENCIA:	11778
EXPEDIENTE:	4212/2025

**ASUNTO: CONSTANCIA DE REGISTRO DE PLANO**

**PROPIETARIO  
PRESENTE**


COMO LO MANIFIESTA EN SU SOLICITUD DE FECHA 27 DE AGOSTO DE LOS CORRIENTES, Y HABIÉNDOSE CUBIERTO EL PAGO CORRESPONDIENTE EN LA TESORERIA MUNICIPAL DE ACUERDO A LA BOLETA NÚMERO C1-43446 COMUNICO A USTED QUE LA DIRECCION DE OBRAS PUBLICAS Y LA COORDINACION DE DESARROLLO URBANO DE ESTA ADSCRIPCIÓN LE CONCEDEN AL PREDIO CON CLAVE CATASTRAL NO. 02-192-101-07-085-017-00-000-6 EL REGISTRO DE PLANO NO. 11778, QUE CONSTA DE PLANOS ELABORADOS Y RUBRICADOS POR EL PERITO RESPONSABLE DE OBRA ING. ALBERTO HERNANDEZ REYES QUIEN DEBERÁ VERIFICAR EN TODO MOMENTO QUE LA CONSTRUCCIÓN SE REALICE DE ACUERDO CON LO MANIFESTADO EN EL PROYECTO AUTORIZADO.


EL PRESENTE REGISTRO DE PLANO SE OTORGA DE CONFORMIDAD CON LOS ARTICULOS 60 AL 69, DEL REGLAMENTO QUE REGULA LAS CONSTRUCCIONES PUBLICAS Y PRIVADAS DEL ESTADO DE VERACRUZ.

**ATENTAMENTE  
SUFRAGIO EFECTIVO NO REELECCIÓN  
A 12 DE SEPTIEMBRE DE 2025**

  
ARQ. IRAD ANGELES MENDOZA  
COORDINADOR DE DESARROLLO URBANO



  
ARQ. GIOVANNI ESPAÑA FUENTES  
DIRECTOR DE OBRAS PUBLICAS

  
DR. JESUS FOMPEROZA TORRES  
PRESIDENTE MUNICIPAL CONSTITUCIONAL  
DE TUXPAN DE RODRIGUEZ CANO, VERACRUZ



**H. Ayuntamiento de Tuxpan de Rodríguez Cano, Veracruz**  
Av. Juárez Esq. Hernández y Hernández Col. Centro  
C.P. 92800

## FORMATO DE PAGO

### DATOS DEL PROPIETARIO/REPRESENTANTE LEGAL

NÚMERO DE TRÁMITE 4212  
 NOMBRE/RAZÓN SOCIAL \_\_\_\_\_  
 DOMICILIO FISCAL \_\_\_\_\_ RFC \_\_\_\_\_

### DATOS DEL PREDIO/INMUEBLE

CALLE \_\_\_\_\_ NÚMERO 25  
 COLONIA \_\_\_\_\_ LOCALIDAD TUXPAN, VER.  
 CLAVE CATASTRAL \_\_\_\_\_  
02-192-101-07-085-017-00-000-6  
 ZONA MPIO LOC REG MANZ LOTE NIVEL DPTO DV  
 TIPO DE TRÁMITE \_\_\_\_\_ ALINEAMIENTO. No. OF., LIC. DE CONST. Y REG. DE PLANO  
 TIPO DE CONSTRUCCIÓN \_\_\_\_\_ CONSTRUCCION CASA-HABITACION  
 SUPERFICIE DE CONSTRUCCIÓN  

NIVEL	PLANTA BAJA	PRIMERO	SEGUNDO	TERCER	TOTAL
	150.89	160.48	0.00	0.00	311.37

	CANTIDAD	UNIDAD	TARIFA EN UMA	SUBTOTAL	15% ADIC	TOTAL
ALINEAMIENTO 14.00	0.00	M. L.	4.00	\$452.56	\$67.88	\$520.44
NÚMERO OFICIAL	UNO		3.00	\$339.42	\$50.91	\$390.33
LIC. CONSTRUCCIÓN	311.37	M2	26.00	\$2,941.64	\$441.25	\$3,382.89
REGISTRO DE PLANO	UNO	PZA	5.00	\$565.70	\$84.86	\$650.56
BARDA						\$0.00
DEPÓSITO DE AGUA						\$0.00
TANQUE ALMAC.						\$0.00
ANTENA/ESPECTACULAR						\$0.00
DEMOLICIÓN						\$0.00
LIC. USO DE SUELO						\$0.00
CAMBIO USO DE SUELO						\$0.00
SUBDIVISIÓN/FUSIÓN						\$0.00
USO DE LA VÍA PÚBLICA						\$0.00
LIC. DE ANUNCIO						\$0.00
ANUNCIO TEMPORAL						\$0.00
CONSTANCIA						\$0.00
OTROS BITACORA 1.00						\$650.00

FECHA DE ELABORACIÓN 10 DE SEPTIEMBRE DE 2025  
 FECHA LÍMITE DE PAGO 10 DE OCTUBRE DE 2025

SUBTOTAL \$ 5,594.22  
 NOTIFICACIÓN \$ 0.00  
 MULTA \$ 0.00  
 TOTAL \$ 5,594.22

FIRMA DE AUTORIZACIÓN

FIRMA DEL SOLICITANTE

CON FUNDAMENTO EN LA LEY DE INGRESOS DEL MUNICIPIO DE TUXPAN DEL ESTADO DE VERACRUZ DE IGNACIO DE LA LLAVE



## FORMATO DE PAGO

### DATOS DEL PROPIETARIO/REPRESENTANTE LEGAL

NÚMERO DE TRÁMITE 4212-A

NOMBRE/RAZÓN SOCIAL \_\_\_\_\_ RFC \_\_\_\_\_

DOMICILIO FISCAL \_\_\_\_\_

### DATOS DEL PREDIO/INMUEBLE

CALLE \_\_\_\_\_ NÚMERO 25

COLONIA \_\_\_\_\_ LOCALIDAD TUXPAN, VER.

CLAVE CATASTRAL 02-192-101-07-085-017-00-000-6

ZONA MPIO LOC REG MANZ LOTE NIVEL DPTO DV

TIPO DE TRÁMITE \_\_\_\_\_ REGISTRO DE PLANO

TIPO DE CONSTRUCCIÓN \_\_\_\_\_

SUPERFICIE DE CONSTRUCCIÓN

NIVEL	PLANTA BAJA	PRIMERO	SEGUNDO	TERCER	TOTAL
-------	-------------	---------	---------	--------	-------

	CANTIDAD	UNIDAD	TARIFA EN UMA	SUBTOTAL	15% ADIC	TOTAL
ALINEAMIENTO						\$0.00
NÚMERO OFICIAL						\$0.00
LIC. CONSTRUCCIÓN						\$0.00
REGISTRO DE PLANO	DOS	PZA	10.00	\$1,131.40	\$169.71	\$1,301.11
BARDA						\$0.00
DEPÓSITO DE AGUA						\$0.00
TANQUE ALMAC.						\$0.00
ANTENA/ESPECTACULAR						\$0.00
DEMOLICIÓN						\$0.00
LIC. USO DE SUELO						\$0.00
CAMBIO USO DE SUELO						\$0.00
SUBDIVISIÓN/FUSIÓN						\$0.00
USO DE LA VÍA PÚBLICA						\$0.00
LIC. DE ANUNCIO						\$0.00
ANUNCIO TEMPORAL						\$0.00
CONSTANCIA						\$0.00
OTROS						\$0.00

FECHA DE ELABORACIÓN 17 DE SEPTIEMBRE DE 2025

FECHA LÍMITE DE PAGO 17 DE OCTUBRE DE 2025

SUBTOTAL	\$	1,301.11
NOTIFICACIÓN	\$	0.00
MULTA	\$	0.00
TOTAL	\$	1,301.11

FIRMA DE AUTORIZACIÓN

FIRMA DEL SOLICITANTE

CON FUNDAMENTO EN LA LEY DE INGRESOS DEL MUNICIPIO DE TUXPAN DEL ESTADO DE VERACRUZ DE IGNACIO DE LA LLAVE

**FORMATO DE SOLICITUD DE TRÁMITE**

27 Agosto 2023

FECHA DE INGRESO

4 2 1 2 -

NÚMERO DE TRÁMITE

**DATOS DEL PROPIETARIO/REPRESENTANTE LEGAL**

NOMBRE/RAZÓN SOCIAL

DOMICILIO PARA RECIBIR NOTIFICACIONES

TELÉFONO

CORREO ELECTRÓNICO

**DATOS DEL PREDIO/INMUEBLE**

CALLE

NÚMERO

COLONIA

LOCALIDAD

CLAVE CATASTRAL

02 192 101 07 085 017 00 000 6

SUPERFICIE DEL PREDIO M2

ZONA MPIO. LOC. REG. MANZ. LOTE NIVEL DEPTO. DV.

**TIPO DE TRÁMITE**

☒ ALINEAMIENTO  
☒ NÚMERO OFICIAL

14.00 ML

ML

ML

**CONSTRUCCIÓN/DEMOLICIÓN**

☒ OBRA NUEVA

PLANTA BAJA

150.89

M2

☐ AMPLIACIÓN

PRIMER NIVEL

160.98

M2

☐ REGULARIZACIÓN

SEGUNDO NIVEL

M2

☐ REMODELACIÓN

TERCER NIVEL

M2

☐ DEMOLICIÓN

CUARTO NIVEL

M2

☐ RÉG. DE CONDOMINIO

TOTAL

311.87

M2

Número de Unidades Privativas

☒ REGISTRO DE PLANOS

3

ORIGINAL

6

COPIAS

☐ BARDA

ML

ML

ML

☐ COLINDANCIA

DEPÓSITO DE AGUA

M3/LITROS

☐ TANQUE ALMAC. RESIDUOS PELIGROSOS

M3/LITROS

☐ ANTENAS TELECOM./ANUNCIOS ESPECTACULARES

ML

☐ OTROS

**FUSIÓN/SUBDIVISIÓN/LOTIFICACIÓN**

☐ FUSIÓN

M2

LOTES

☐ SUBDIVISIÓN

M2

LOTES

☐ LOTIFICACIÓN

M2

LOTES

**CONSTANCIAS Y OTROS PERMISOS**

☐ CONSTANCIA DE ZONIFICACIÓN

☐

PERMISO TEMPORAL DE ANUNCIOS

☐ CAMBIO DE USO DE SUELO

☐

LICENCIA DE ANUNCIO FIJO

☐ LICENCIA DE USO DE SUELO

☐

AVISO DE SUSPENSIÓN DE OBRA

☐ USO DE LA VÍA PÚBLICA

☐

CONSTANCIA DE TERMINACIÓN DE OBRA

M2/DÍAS

☐ OTROS

☐

REGISTRO DE P.R.O.

**DOCUMENTACIÓN ENTREGADA**

☒ ESCRITURA O EQUIVALENTE

☒ BOLETA PREDIAL DEL AÑO EN CURSO

☒ IDENTIFICACIÓN DEL PROPIETARIO/REPRESENTANTE

RECIBÓ DE PAGO DE AGUA Y DRENAJE

☐ LICENCIAS ANTERIORES

☐ OTRA

Carta gods.

☐ NOTIFICACIONES

☐ CROQUIS

ORIGINAL

COPIAS

a 2 cuadras del campo de beisbol en el predio hay 3 palmeras embrete.

OBSERVACIONES

CROQUIS DE LOCALIZACIÓN



**VERIFICACIÓN**

FECHA: 28/Agosto/25

ACCESO PRINCIPAL			
	BANQUETA	<u>1.50/2.60</u>	MTS.
	ARROYO DE CALLE	<u>8.00</u>	MTS.
	SECCIÓN DE CALLE	<u>12.10</u>	MTS.
	CALLE: _____ No. OFICIAL <u>25</u>		
COLONIA: _____			

M.L. DE FRENTE: 14.00

EL PARAMENTO DE LA CONSTRUCCIÓN DEBERA LOCALIZARSE A UNA DISTANCIA MÍNIMA DE 1.50 MTS. MEDIDOS A PARTIR DEL FILO EXTERIOR DE LA GUARNICIÓN HACIA DEL PREDIO DE SU PROPIEDAD.

ACCESO SECUNDARIO			
	BANQUETA	_____	MTS.
	ARROYO DE CALLE	_____	MTS.
	SECCIÓN DE CALLE	_____	MTS.
	CALLE: _____ No. OFICIAL _____		
COLONIA: _____			

M.L. DE FRENTE: \_\_\_\_\_

EL PARAMENTO DE LA CONSTRUCCION DEBERA LOCALIZARSE A UNA DISTANCIA MÍNIMA DE \_\_\_\_\_ MTS. MEDIDOS A PARTIR DEL FILO EXTERIOR DE LA GUARNICIÓN HACIA DEL PREDIO DE SU PROPIEDAD.

EXISTE CONSTRUCCIÓN ANTERIOR APROXIMADO CARACTERÍSTICAS Y No. DE PIEZAS  
SI ☐ NO ☒

ANTIGÜEDAD: \_\_\_\_\_ M<sup>2</sup>

USO DE PREDIO

HABITACIONAL  
COMERCIAL  
INDUSTRIAL  
AGROPECUARIO  
DE SERVICIO

TIPO

SERVICIOS

SI

NO

AGUA POTABLE  
DRENAJE  
ELECTRICIDAD  
BANQUETA  
PAVIMENTACIÓN

<input checked="" type="checkbox"/>	<input type="checkbox"/>
<input checked="" type="checkbox"/>	<input type="checkbox"/>
<input checked="" type="checkbox"/>	<input type="checkbox"/>
<input checked="" type="checkbox"/>	<input type="checkbox"/>
<input checked="" type="checkbox"/>	<input type="checkbox"/>

EXISTE FACTORES DE RIESGO:

CERROS ☐ ZANJAS O DRENES ☐ DUCTOS ☐

OTROS: \_\_\_\_\_

OBSERVACIONES:

El predio se encuentra  
Baldío

FIRMA DE INSPECTOR

ENCARGADO DE DESARROLLO URBANO