

DEPENDENCIA:	PRESIDENCIA MUNICIPAL
DEPARTAMENTO:	DIRECCIÓN DE OBRAS PUBLICAS
MESA:	COORDINACION DE DESARROLLO URBANO
No. LICENCIA:	11834
EXPEDIENTE:	4213/2025

ASUNTO: ALINEAMIENTO OFICIAL

**PROPIETARIO
PRESENTE**

COMO LO MANIFIESTA EN SU SOLICITUD DE FECHA 27 DE AGOSTO DE LOS CORRIENTES, Y
HABIÉNDOSE CUBIERTO EL PAGO CORRESPONDIENTE EN LA TESORERIA MUNICIPAL DE ACUERDO A LA BOLETA NÚMERO
C1-43526 ANEXO A LA PRESENTE EL DICTAMEN DE ALINEAMIENTO EMITIDO POR LA DIRECCION DE OBRAS PUBLICAS
Y LA COORDINACION DE DESARROLLO URBANO DE ESTA ADSCRIPCIÓN RESPECTO DEL PREDIO QUE SE DESCRIBE CON:

CLAVE CATASTRAL No: 02-192-001-13-161-003-00-000-7

CALLE: _____

DE LA COL. _____

LOCALIDAD: _____

INDICÁNDOLE QUE DEBERÁ APEGARSE A LAS INDICACIONES QUE EL MISMO CONTIENE; Y DEBERÁ SATISFACER LO ESTIPULADO
POR LOS ARTÍCULOS 34 Y 35 DEL REGLAMENTO QUE REGULA LAS CONSTRUCCIONES PÚBLICAS Y PRIVADAS DEL ESTADO DE
VERACRUZ.

ATENTAMENTE
SUFRAGIO EFECTIVO NO REELECCIÓN
A 18 DE _____ DE 2025



Tuxpan
Ciudad y puerto
H. Ayuntamiento 2022-2025



ARQ. IRAD ANGELES MENDOZA
COORDINADOR DE DESARROLLO URBANO

COORDINACIÓN DE
DESARROLLO URBANO
2022-2025

ARQ. GIOVANNI ESPAÑA FUENTES
DIRECTOR DE OBRAS PUBLICAS

DR. JESUS FOMPEROZA TORRES
PRESIDENTE MUNICIPAL CONSTITUCIONAL
DE TUXPAN DE RODRIGUEZ CANO, VERACRUZ



H. Ayuntamiento de Tuxpan de Rodríguez Cano, Veracruz
Av. Juárez Esq. Hernández y Hernández Col. Centro
C.P. 92800

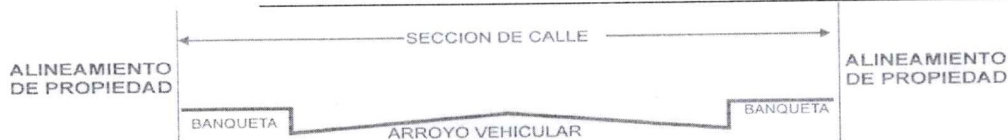
ASUNTO: DICTAMEN DE ALINEAMIENTO

C. ILDEFONSO DIAZ LEON

PROPIETARIO

PRESENTE

ALINEAMIENTO No.	11834
UBICADO EN:	C. AMADO NERVO No. 12 COL. LA CALZADA
FECHA DE PRACTICADO:	11 DE SEPTIEMBRE DE 2025
FRENTE AL PREDIO	54.94 ML.
BANQUETA:	1.50/1.50 MTS.
ARROYO DE CALLE:	7.00 MTS.
SECCIÓN DE CALLE:	10.00 MTS.
DICTAMEN:	EL PARAMENTO DE LA CONSTRUCCION DEBERA LOCALIZARSE A UNA DISTANCIA MINIMA DE 5.00 MTS MEDIDOS APARTIR DEL CENTRO DE LA CALLE HACIA EL PREDIO DE SU PROPIEDAD



AFECTACIONES Y RESTRICCIONES DE CARÁCTER URBANO, FEDERALES, ESTATALES Y MUNICIPALES:

NINGUNA

SE PROHÍBE ESTRUCTAMENTE CONSTRUIR FUERA DE ESTE ALINEAMIENTO, ASI COMO REALIZAR ESCALONES SOBRE EL ÁREA DE LAS BANQUETAS Y ESTAS DEBERAN CONSTRUIRSE AL NIVEL DE LA GUARNICIÓN.
EL PRESENTE ALINEAMIENTO SE OTORGA CON UNA **VIGENCIA DE 1 AÑO**, Y DE ACUERDO A LO ESTIPULADO EN LOS ARTÍCULOS 34 Y 35, Y SU ALTERACIÓN ES OBJETO DE INFRACCIÓN DE ACUERDO CON LOS ARTÍCULOS 270 Y 271, DEL REGLAMENTO DE LA LEY QUE REGULA LAS CONSTRUCCIONES PUBLICAS Y PRIVADAS DEL ESTADO DE VERACRUZ.

ATENTAMENTE
SUFRAGIO EFECTIVO NO REELECCIÓN

A 18 DE SEPTIEMBRE DE 2025

ARQ. IRAD ANGELES MENDOZA
COORDINADOR DE DESARROLLO URBANO



ARQ. GIOVANNI ESPAÑA FUENTES
DIRECTOR DE OBRAS PUBLICAS

DR. JESUS FOMPEROZA TORRES
PRESIDENTE MUNICIPAL CONSTITUCIONAL
DE TUXPAN DE RODRIGUEZ CANO, VERACRUZ



H. Ayuntamiento de Tuxpan de Rodríguez Cano, Veracruz
Av. Juárez Esq. Hernández y Hernández Col. Centro
C.P. 92800

DEPENDENCIA:	PRESIDENCIA MUNICIPAL
DEPARTAMENTO:	DIRECCIÓN DE OBRAS PUBLICAS
MESA:	COORDINACION DE DESARROLLO URBANO
No. LICENCIA:	11835
EXPEDIENTE:	4213/2025

ASUNTO: CONSTANCIA DE NUMERO OFICIAL

C. ILDEFONSO DIAZ LEON
PROPIETARIO
PRESENTE

COMO LO MANIFIESTA EN SU SOLICITUD DE FECHA 27 DE AGOSTO DE LOS CORRIENTES, Y
HABIÉNDOSE CUBIERTO EL PAGO CORRESPONDIENTE EN LA TESORERIA MUNICIPAL DE ACUERDO A LA BOLETA NÚMERO
C1-43527 COMUNICO A USTED QUE LA DIRECCION DE OBRAS PUBLICAS Y LA COORDINACION DE DESARROLLO
URBANO DE ESTA ADSCRIPCIÓN LE CONCEDEN AL PREDIO CON CLAVE CATASTRAL No: 02-192-001-13-161-003-00-000-7
DE ACUERDO AL PLANO REGULADOR EL NÚMERO OFICIAL:


12 (DOCE)
DE LA C. AMADO NERVO
COL. LA CALZADA


EL PRESENTE NUMERO OFICIAL SE OTORGA CON UNA VIGENCIA DE **UN AÑO** A PARTIR DE LA FECHA DE EXPEDICION DE
CONFORMIDAD CON LOS ARTICULOS 33 AL 35 DEL REGLAMENTO QUE REGULA LAS CONSTRUCCIONES PUBLICAS Y PRIVADAS
DEL ESTADO DE VERACRUZ.

ATENTAMENTE
SUFRAGIO EFECTIVO NO REELECCIÓN
A 18 DE SEPTIEMBRE DE 2025


ARQ. IRAD ANGELES MENDOZA
COORDINADOR DE DESARROLLO URBANO




ARQ. GIOVANNI ESPAÑA FUENTES
DIRECTOR DE OBRAS PUBLICAS


DR. JESUS FOMPEROZA TORRES
PRESIDENTE MUNICIPAL CONSTITUCIONAL
DE TUXPAN DE RODRIGUEZ CANO, VERACRUZ



DEPENDENCIA:	PRESIDENCIA MUNICIPAL
DEPARTAMENTO:	DIRECCIÓN DE OBRAS PUBLICAS
MESA:	COORDINACION DE DESARROLLO URBANO
No. LICENCIA:	11835
EXPEDIENTE:	4213/2025

ASUNTO: CONSTANCIA DE NUMERO OFICIAL

C. ILDEFONSO DIAZ LEON

PROPIETARIO

PRESENTE

COMO LO MANIFIESTA EN SU SOLICITUD DE FECHA 27 DE AGOSTO DE LOS CORRIENTES, Y HABIÉNDOSE CUBIERTO EL PAGO CORRESPONDIENTE EN LA TESORERIA MUNICIPAL DE ACUERDO A LA BOLETA NÚMERO C1-43527 COMUNICO A USTED QUE LA DIRECCION DE OBRAS PUBLICAS Y LA COORDINACION DE DESARROLLO URBANO DE ESTA ADSCRIPCIÓN LE CONCEDEN AL PREDIO CON CLAVE CATASTRAL No: 02-192-001-13-161-003-00-000-7 DE ACUERDO AL PLANO REGULADOR EL NÚMERO OFICIAL:

12 (DOCE)

DE LA C. AMADO NERVO

COL. LA CALZADA

EL PRESENTE NUMERO OFICIAL SE OTORGA CON UNA VIGENCIA DE **UN AÑO** A PARTIR DE LA FECHA DE EXPEDICION DE CONFORMIDAD CON LOS ARTICULOS 33 AL 35 DEL REGLAMENTO QUE REGULA LAS CONSTRUCCIONES PUBLICAS Y PRIVADAS DEL ESTADO DE VERACRUZ.

ATENTAMENTE

SUFRAGIO EFECTIVO NO REELECCIÓN


A 18 DE SEPTIEMBRE DE 2025



ARQ. IRAD ANGELES MENDOZA
COORDINADOR DE DESARROLLO URBANO



Tuxpan
Ciudad y puerto
H. Ayuntamiento 2022-2025

COORDINACIÓN DE
DESARROLLO URBANO
2022-2025


ARQ. GIOVANNI ESPAÑA FUENTES
DIRECTOR DE OBRAS PUBLICAS


DR. JESUS FOMPEROZA TORRES
PRESIDENTE MUNICIPAL CONSTITUCIONAL
DE TUXPAN DE RODRIGUEZ CANO, VERACRUZ



H. Ayuntamiento de Tuxpan de Rodríguez Cano, Veracruz
Av. Juárez Esq. Hernández y Hernández Col. Centro
C.P. 92800

DEPENDENCIA:	PRESIDENCIA MUNICIPAL
DEPARTAMENTO:	DIRECCIÓN DE OBRAS PUBLICAS
MESA:	COORDINACION DE DESARROLLO URBANO
No. LICENCIA:	11834
EXPEDIENTE:	4213/2025

ASUNTO: ALINEAMIENTO OFICIAL

**PROPIETARIO
PRESENTE**

COMO LO MANIFIESTA EN SU SOLICITUD DE FECHA 27 DE AGOSTO DE LOS CORRIENTES, Y
HABIÉNDOSE CUBIERTO EL PAGO CORRESPONDIENTE EN LA TESORERIA MUNICIPAL DE ACUERDO A LA BOLETA NÚMERO
C1-43526 ANEXO A LA PRESENTE EL DICTAMEN DE ALINEAMIENTO EMITIDO POR LA DIRECCION DE OBRAS PUBLICAS
Y LA COORDINACION DE DESARROLLO URBANO DE ESTA ADSCRIPCIÓN RESPECTO DEL PREDIO QUE SE DESCRIBE CON:

CLAVE CATASTRAL No: 02-192-001-13-161-003-00-000-7

CALLE: _____

DE LA COL. _____


LOCALIDAD: _____


INDICÁNDOLE QUE DEBERÁ APEGARSE A LAS INDICACIONES QUE EL MISMO CONTIENE; Y DEBERÁ SATISFACER LO ESTIPULADO
POR LOS ARTÍCULOS 34 Y 35 DEL REGLAMENTO QUE REGULA LAS CONSTRUCCIONES PÚBLICAS Y PRIVADAS DEL ESTADO DE
VERACRUZ.

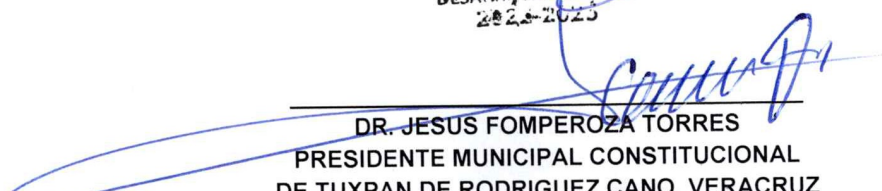
ATENTAMENTE
SUFRAGIO EFECTIVO NO REELECCIÓN
A 18 DE SEPTIEMBRE DE 2025


ARQ. IRAD ANGELES MENDOZA
COORDINADOR DE DESARROLLO URBANO




Tuxpan
Ciudad y Puerto
H. Ayuntamiento 2022-2025
COORDINACIÓN DE DESARROLLO URBANO
2022-2025


ARQ. GIOVANNI ESPAÑA FUENTES
DIRECTOR DE OBRAS PUBLICAS


DR. JESÚS FOMPEROZA TORRES
PRESIDENTE MUNICIPAL CONSTITUCIONAL
DE TUXPAN DE RODRIGUEZ CANO, VERACRUZ

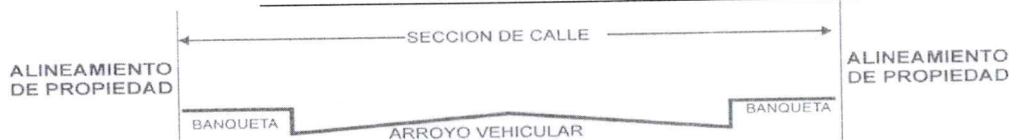


H. Ayuntamiento de Tuxpan de Rodríguez Cano, Veracruz
Av. Juárez Esq. Hernández y Hernández Col. Centro
C.P. 92800

ASUNTO: DICTAMEN DE ALINEAMIENTO

**PROPIETARIO
PRESENTE**

ALINEAMIENTO No.	11834
UBICADO EN:	
FECHA DE PRACTICADO:	11 DE SEPTIEMBRE DE 2025
FRENTE AL PREDIO	54.94 ML.
BANQUETA:	1.50/1.50 MTS.
ARROYO DE CALLE:	7.00 MTS.
SECCIÓN DE CALLE:	10.00 MTS.
DICTAMEN:	EL PARAMENTO DE LA CONSTRUCCION DEBERA LOCALIZARSE A UNA DISTANCIA MINIMA DE 5.00 MTS MEDIDOS APARTIR DEL CENTRO DE LA CALLE HACIA EL PREDIO DE SU PROPIEDAD




AFECTACIONES Y RESTRICCIONES DE CARÁCTER URBANO, FEDERALES, ESTATALES Y MUNICIPALES:

NINGUNA


SE PROHÍBE ESTRUCTAMENTE CONSTRUIR FUERA DE ESTE ALINEAMIENTO, ASI COMO REALIZAR ESCALONES SOBRE EL ÁREA DE LAS BANQUETAS Y ESTAS DEBERAN CONSTRUIRSE AL NIVEL DE LA GUARNICIÓN.
EL PRESENTE ALINEAMIENTO SE OTORGA CON UNA **VIGENCIA DE 1 AÑO**, Y DE ACUERDO A LO ESTIPULADO EN LOS ARTÍCULOS 34 Y 35, Y SU ALTERACIÓN ES OBJETO DE INFRACCIÓN DE ACUERDO CON LOS ARTÍCULOS 270 Y 271, DEL REGLAMENTO DE LA LEY QUE REGULA LAS CONSTRUCCIONES PUBLICAS Y PRIVADAS DEL ESTADO DE VERACRUZ.


ATENTAMENTE
SUFRAGIO EFECTIVO NO REELECCIÓN
A 18 DE SEPTIEMBRE DE 2025


ARQ. IRAD ANGELES MENDOZA
COORDINADOR DE DESARROLLO URBANO



Tuxpan
Ciudad y puerto
H. Ayuntamiento 2022-2025
COORDINACIÓN DE
DESARROLLO URBANO
2022-2025


ARQ. GIOVANNI ESPAÑA FUENTES
DIRECTOR DE OBRAS PUBLICAS


DR. JESUS FOMPEROZA TORRES
PRESIDENTE MUNICIPAL CONSTITUCIONAL
DE TUXPAN DE RODRIGUEZ CANO, VERACRUZ



H. Ayuntamiento de Tuxpan de Rodríguez Cano, Veracruz
Av. Juárez Esq. Hernández y Hernández Col. Centro
C.P. 92800

FORMATO DE PAGO

DATOS DEL PROPIETARIO/REPRESENTANTE LEGAL	
NÚMERO DE TRÁMITE	4213
NOMBRE/RAZÓN SOCIAL	
RFC	
DOMICILIO FISCAL	
DATOS DEL PREDIO/INMUEBLE	
CALLE	AMADO NERVO
NÚMERO	12
COLONIA	LA CALZADA
LOCALIDAD	TUXPAN, VER.
CLAVE CATASTRAL	02-192-001-13-161-003-00-000-7
ZONA	MPIO LOC REG MANZ LOTE NIVEL DPTO DV
TIPO DE TRÁMITE	ALINEAMIENTO Y NUMERO OFICIAL
TIPO DE CONSTRUCCIÓN	
SUPERFICIE DE CONSTRUCCIÓN	
NIVEL	PLANTA BAJA PRIMERO SEGUNDO TERCER TOTAL

	CANTIDAD	UNIDAD	TARIFA EN UMA	SUBTOTAL	15% ADIC	TOTAL
ALINEAMIENTO	54.94	0.00	M. L.	6.00	\$678.84	\$101.83
NÚMERO OFICIAL	UNO		3.00	\$339.42	\$50.91	\$390.33
LIC. CONSTRUCCIÓN						\$0.00
REGISTRO DE PLANO						\$0.00
BARDA						\$0.00
DEPÓSITO DE AGUA						\$0.00
TANQUE ALMAC.						\$0.00
ANTENA/ESPECTACULAR						\$0.00
DEMOLICIÓN						\$0.00
LIC. USO DE SUELO						\$0.00
CAMBIO USO DE SUELO						\$0.00
SUBDIVISIÓN/FUSIÓN						\$0.00
USO DE LA VÍA PÚBLICA						\$0.00
LIC. DE ANUNCIO						\$0.00
ANUNCIO TEMPORAL						\$0.00
CONSTANCIA						\$0.00
OTROS						\$0.00

FECHA DE ELABORACIÓN 17 DE SEPTIEMBRE DE 2025
FECHA LÍMITE DE PAGO 17 DE OCTUBRE DE 2025

SUBTOTAL \$ 1,171.00
NOTIFICACIÓN \$ 0.00
MULTA \$ 0.00
TOTAL \$ 1,171.00



RECIBI ORIGINAL: 04-11-2025

Beja

FORMATO DE SOLICITUD DE TRÁMITE

27 Agosto 2025

FECHA DE INGRESO

4213 -

NÚMERO DE TRÁMITE

DATOS DEL PROPIETARIO/REPRESENTANTE LEGAL

NOMBRE/RAZÓN SOCIAL

DOMICILIO PARA RECIBIR NOTIFICACIONES

TELÉFONO 7838395596

CORREO ELECTRÓNICO

DATOS DEL PREDIO/INMUEBLE

CALLE

NÚMERO

COLONIA

LOCALIDAD

CLAVE CATASTRAL

02 192 001 13 161 003 00 000 7

SUPERFICIE DEL PREDIO M2

ZONA MPIO.

LOC.

REG.

MANZ.

LOTE

NIVEL

DEPTO.

DV.

TIPO DE TRÁMITE



ALINEAMIENTO

54.94

ML

ML

ML

NÚMERO OFICIAL

CONSTRUCCIÓN/DEMOLICIÓN



OBRA NUEVA

PLANTA BAJA

M2



AMPLIACIÓN

PRIMER NIVEL

M2



REGULARIZACIÓN

SEGUNDO NIVEL

M2



REMODELACIÓN

TERCER NIVEL

M2



DEMOLICIÓN

CUARTO NIVEL

M2



RÉG. DE CONDOMINIO

TOTAL

M2

Número de Unidades Privativas



REGISTRO DE PLANOS

ORIGINAL

COPIAS



BARDA

ML

ML

ML



COLINDANCIA



DEPÓSITO DE AGUA

M3/LITROS



TANQUE ALMAC. RESIDUOS PELIGROSOS

M3/LITROS



ANTENAS TELECOM./ANUNCIOS ESPECTACULARES

ML



OTROS

FUSIÓN/SUBDIVISIÓN/LOTIFICACIÓN



FUSIÓN

M2

LOTES



SUBDIVISIÓN

M2

LOTES



LOTIFICACIÓN

M2

LOTES

CONSTANCIAS Y OTROS PERMISOS



CONSTANCIA DE ZONIFICACIÓN



PERMISO TEMPORAL DE ANUNCIOS



CAMBIO DE USO DE SUELO



LICENCIA DE ANUNCIO FIJO



LICENCIA DE USO DE SUELO



AVISO DE SUSPENSIÓN DE OBRA



USO DE LA VÍA PÚBLICA



CONSTANCIA DE TERMINACIÓN DE OBRA

M2/DÍAS



OTROS



REGISTRO DE P.R.O.

DOCUMENTACIÓN ENTREGADA



ESCRITURA O EQUIVALENTE



BOLETA PREDIAL DEL AÑO EN CURSO



IDENTIFICACIÓN DEL PROPIETARIO/REPRESENTANTE



RECIBO DE PAGO DE AGUA Y DRENAJE



LICENCIAS ANTERIORES



OTRA



NOTIFICACIONES



CROQUIS ORIGINAL COPIAS

por donde esta la guardiag nacional a 2
condras hacia adentro en linea recta.
por donde termina la casubtemoc a delante
de las morinas. predio limpio chepeado
a donde termina la pavimentacion debta ala derecha el fondo

OBSERVACIONES

CROQUIS DE LOCALIZACIÓN



NOMBRE Y FIRMA DE QUIÉN RECIBE

VERIFICACIÓN

FECHA: 11/09/05

ACCESO PRINCIPAL	
	BANQUETA _____ MTS. ARROYO DE CALLE _____ MTS. SECCIÓN DE CALLE <u>10.00</u> MTS.
CALLE: _____ No. OFICIAL <u>12</u>	
COLONIA: _____	
M.L. DE FRENTE: _____	
EL PARAMENTO DE LA CONSTRUCCIÓN DEBERA LOCALIZARSE A UNA DISTANCIA MÍNIMA DE _____ MTS. MEDIDOS A PARTIR DEL FILO EXTERIOR DE LA GUARNICIÓN HACIA DEL PREDIO DE SU PROPIEDAD.	
ACCESO SECUNDARIO	
	BANQUETA _____ MTS. ARROYO DE CALLE _____ MTS. SECCIÓN DE CALLE _____ MTS.
CALLE: _____ No. OFICIAL _____	
COLONIA: _____	
M.L. DE FRENTE: _____	
EL PARAMENTO DE LA CONSTRUCCION DEBERA LOCALIZARSE A UNA DISTANCIA MÍNIMA DE _____ MTS. MEDIDOS A PARTIR DEL FILO EXTERIOR DE LA GUARNICIÓN HACIA DEL PREDIO DE SU PROPIEDAD.	
EXISTE CONSTRUCCIÓN ANTERIOR APROXIMADO CARACTERÍSTICAS Y No. DE PIEZAS SI <input checked="" type="checkbox"/> NO <input checked="" type="checkbox"/>	
ANTIGÜEDAD: _____ M ²	
USO DE PREDIO _____ HABITACIONAL <input type="checkbox"/> COMERCIAL <input type="checkbox"/> INDUSTRIAL <input type="checkbox"/> AGROPECUARIO <input type="checkbox"/> DE SERVICIO <input type="checkbox"/>	SERVICIOS SI NO AGUA POTABLE <input checked="" type="checkbox"/> <input type="checkbox"/> DRENAJE <input checked="" type="checkbox"/> <input type="checkbox"/> ELECTRICIDAD <input checked="" type="checkbox"/> <input type="checkbox"/> BANQUETA <input checked="" type="checkbox"/> <input type="checkbox"/> PAVIMENTACIÓN <input checked="" type="checkbox"/> <input type="checkbox"/>
EXISTE FACTORES DE RIESGO: CERROS <input type="checkbox"/> ZANJAS O DRENES <input type="checkbox"/> DUCTOS <input type="checkbox"/> OTROS: _____	
OBSERVACIONES: <u>Existe en predio Sin</u> <u>Construcción</u> _____ _____ _____ _____ _____ _____ _____	_____ _____ _____ _____ _____ _____ _____

ENCARGADO DE DESARROLLO URBANO