

DEPENDENCIA:	PRESIDENCIA MUNICIPAL
DEPARTAMENTO:	DIRECCIÓN DE OBRAS PUBLICAS
MESA:	COORDINACION DE DESARROLLO URBANO
No. LICENCIA:	12035
EXPEDIENTE:	4216/2025

ASUNTO: ALINEAMIENTO OFICIAL

**PROPIETARIO
PRESENTE**

COMO LO MANIFIESTA EN SU SOLICITUD DE FECHA 28 DE AGOSTO , DE LOS CORRIENTES, Y HABIÉNDOSE CUBIERTO EL PAGO CORRESPONDIENTE EN LA TESORERIA MUNICIPAL DE ACUERDO A LA BOLETA NÚMERO C1-43893 ANEXO A LA PRESENTE EL DICTAMEN DE ALINEAMIENTO EMITIDO POR LA COORDINACION DE DESARROLLO URBANO DE ESTA ADSCRIPCIÓN RESPECTO DEL PREDIO QUE SE DESCRIBE CON:

CLAVE CATASTRAL No: 02-192-001-13-010-014-00-000-1

CALLE: _____

DE LA COL. _____

LOCALIDAD: _____


INDICÁNDOLE QUE DEBERÁ APEGARSE A LAS INDICACIONES QUE EL MISMO CONTIENE; Y DEBERÁ SATISFACER LO ESTIPULADO POR LOS ARTÍCULOS 34 Y 35 DEL REGLAMENTO QUE REGULA LAS CONSTRUCCIONES PÚBLICAS Y PRIVADAS DEL ESTADO DE VERACRUZ.


**ATENTAMENTE
SUFRAGIO EFECTIVO NO REELECCIÓN**

A 2 DE OCTUBRE DE 2025


ARQ. IRAD ANGELES MENDOZA
COORDINADOR DE DESARROLLO URBANO




ARQ. GIOVANNI ESPAÑA FUENTES
DIRECTOR DE OBRAS PUBLICAS


DR. JESUS FOMPEROZA TORRES
PRESIDENTE MUNICIPAL CONSTITUCIONAL
DE TUXPAN DE RODRIGUEZ CANO, VERACRUZ



ASUNTO: DICTAMEN DE ALINEAMIENTO

PROPIETARIO
PRESENTE

ALINEAMIENTO No.	12035
UBICADO EN:	
FECHA DE PRACTICADO:	1 DE OCTUBRE DE 2025
FRENTE AL PREDIO	23.07 ML.
BANQUETA:	3.00/5.00 MTS.
ARROYO DE CALLE:	16.00 MTS.
SECCIÓN DE CALLE:	25.00 MTS.
DICTAMEN:	EL PARAMENTO DE LA CONSTRUCCION DEBERA LOCALIZARSE A UNA DISTANCIA MINIMA DE 3.00 MTS MEDIDOS APARTIR DEL FILO EXTERIOR DE LA GUARNICION HACIA EL PREDIO DE SU PROPIEDAD.



AFECTACIONES Y RESTRICCIONES DE CARÁCTER URBANO, FEDERALES, ESTATALES Y MUNICIPALES:

NINGUNA


SE PROHÍBE ESTRUCTAMENTE CONSTRUIR FUERA DE ESTE ALINEAMIENTO, ASI COMO REALIZAR ESCALONES SOBRE EL ÁREA DE LAS BANQUETAS Y ESTAS DEBERAN CONSTRUIRSE AL NIVEL DE LA GUARNICIÓN.

EL PRESENTE ALINEAMIENTO SE OTORGA CON UNA **VIGENCIA DE 1 AÑO**, Y DE ACUERDO A LO ESTIPULADO EN LOS ARTÍCULOS 34 Y 35, Y SU ALTERACIÓN ES OBJETO DE INFRACCIÓN DE ACUERDO CON LOS ARTÍCULOS 270 Y 271, DEL REGLAMENTO DE LA LEY QUE REGULA LAS CONSTRUCCIONES PUBLICAS Y PRIVADAS DEL ESTADO DE VERACRUZ.

ATENTAMENTE
SUFRAGIO EFECTIVO NO REELECCIÓN

A 2 DE OCTUBRE DE 2025

ARQ. IRAD ANGELES MENDOZA
COORDINADOR DE DESARROLLO URBANO



ARQ. GIOVANNI ESPAÑA FUENTES
DIRECTOR DE OBRAS PUBLICAS

DR. JESUS FOMPEROZA TORRES
PRESIDENTE MUNICIPAL CONSTITUCIONAL
DE TUXPAN DE RODRIGUEZ CANO, VERACRUZ



H. Ayuntamiento de Tuxpan de Rodríguez Cano, Veracruz
Av. Juárez Esq. Hernández y Hernández Col. Centro
C.P. 92800

DEPENDENCIA:	PRESIDENCIA MUNICIPAL
DEPARTAMENTO:	DIRECCIÓN DE OBRAS PUBLICAS
MESA:	COORDINACION DE DESARROLLO URBANO
No. LICENCIA:	12040
EXPEDIENTE:	4216/2025

ASUNTO: CONSTANCIA DE TERMINACION DE OBRA

PROPIETARIO

PRESENTE

COMO LO MANIFIESTA EN SU SOLICITUD DE FECHA 28 DE AGOSTO, Y HABÍENDOSE CUBIERTO EL PAGO CORRESPONDIENTE EN LA TESORERIA MUNICIPAL DE ACUERDO A LA BOLETA NÚMERO C1-43898 EL ARQ. IRAD ANGELES MENDOZA, COORDINADOR DE DESARROLLO URBANO, EL ARQ. GIOVANNI ESPAÑA FUENTES, DIRECTOR DE OBRAS PUBLICAS, Y EL DR. JESUS FOMPEROZA TORRES, PRESIDENTE MUNICIPAL CONSTITUCIONAL DE TUXPAN DE RODRIGUEZ CANO, VERACRUZ-

HACEN CONSTAR

QUE DE ACUERDO A LA VISITA DE INSPECCION OCULAR REALIZADA POR PERSONAL TECNICO PERTENECIENTE A ESTA DIRECCION DE OBRAS PUBLICAS Y COORDINACION DE DESARROLLO URBANO, SE VERIFICO QUE EN EL INMUEBLE DE SU PROPIEDAD CON CLAVE CATASTRAL No. 02-192-001-13-010-014-00-000-1 CON DOMICILIO EN CALLE _

DE ESTA CIUDAD DE TUXPAN, VER., SE CONSTRUYO UN LOCAL COMERCIAL CON UNA SUPERFICIE DE 28.62 M2 Y UNA CASA-HABITACION CON UNA SUPERFICIE DE 318.32 M2 DISTRIBUIDOS EN 1 (UNO) NIVEL. DICHAS CONSTRUCCIONES SE ENCUENTRAN TERMINADAS A LA FECHA Y FUE AUTORIZADA CON LA LICENCIA No. 12037 DE FECHA 2 DE OCTUBRE DE 2025, POR LO QUE ESTA DIRECCION DE OBRAS PUBLICAS Y DESARROLLO URBANO NO TIENE INCONVENIENTE EN OTORGAR LA PRESENTE CONSTANCIA DE TERMINACION DE OBRA.


A SOLICITUD DE LA PARTE INTERESADA Y PARA LOS USOS LEGALES QUE MEJOR LE CONVENGAN, SE EXTIENDE LA PRESENTE CONSTANCIA EL DIA 2 DE OCTUBRE DEL AÑO 2025.

**ATENTAMENTE
SUFRAGIO EFECTIVO NO REELECCIÓN**




ARQ. IRAD ANGELES MENDOZA
COORDINADOR DE DESARROLLO URBANO





ARQ. GIOVANNI ESPAÑA FUENTES
DIRECTOR DE OBRAS PUBLICAS



DR. JESUS FOMPEROZA TORRES
PRESIDENTE MUNICIPAL CONSTITUCIONAL
DE TUXPAN DE RODRIGUEZ CANO, VERACRUZ



H. Ayuntamiento de Tuxpan de Rodríguez Cano, Veracruz
Av. Juárez Esq. Hernández y Hernández Col. Centro
C.P. 92800

DEPENDENCIA:	PRESIDENCIA MUNICIPAL
DEPARTAMENTO:	DIRECCIÓN DE OBRAS PUBLICAS
MESA:	COORDINACION DE DESARROLLO URBANO
No. LICENCIA:	12036
EXPEDIENTE:	4216/2025

ASUNTO: CONSTANCIA DE NUMERO OFICIAL

**PROPIETARIO
PRESENTE**

COMO LO MANIFIESTA EN SU SOLICITUD DE FECHA 28 DE AGOSTO, DE LOS CORRIENTES, Y HABIÉNDOSE CUBIERTO EL PAGO CORRESPONDIENTE EN LA TESORERIA MUNICIPAL DE ACUERDO A LA BOLETA NÚMERO C1-43894 COMUNICO A USTED QUE LA COORDINACION DE DESARROLLO URBANO DE ESTA ADSCRIPCIÓN LE CONCEDEN AL PREDIO CON CLAVE CATASTRAL No: 02-192-001-13-010-014-00-000-1 DE ACUERDO AL PLANO REGULADOR EL NÚMERO OFICIAL:

DE LA C. _____


COL. _____


EL PRESENTE NUMERO OFICIAL SE OTORGA CON UNA VIGENCIA DE **UN AÑO** A PARTIR DE LA FECHA DE EXPEDICION DE CONFORMIDAD CON LOS ARTICULOS 33 AL 35 DEL REGLAMENTO QUE REGULA LAS CONSTRUCCIONES PUBLICAS Y PRIVADAS DEL ESTADO DE VERACRUZ.


**ATENTAMENTE
SUFRAGIO EFECTIVO NO REELECCIÓN**

A 2 DE OCTUBRE DE 2025


ARQ. IRAD ANGELES MENDOZA
COORDINADOR DE DESARROLLO URBANO




ARQ. GIOVANNI ESPAÑA FUENTES
DIRECTOR DE OBRAS PUBLICAS


DR. JESUS FOMPEROZA TORRES
PRESIDENTE MUNICIPAL CONSTITUCIONAL
DE TUXPAN DE RODRIGUEZ CANO, VERACRUZ

DEPENDENCIA:	PRESIDENCIA MUNICIPAL	ICN
DEPARTAMENTO:	DIRECCIÓN DE OBRAS PUBLICAS	PAE
MESA:	COORDINACION DE DESARROLLO URBANO	PA
No. LICENCIA:	12038	PA
EXPEDIENTE:	4216/2025	PA

ASUNTO: LICENCIA DE USO DE SUELO.

PROPIETARIO

PRESENTE


COMO LO MANIFIESTA EN SU SOLICITUD DE FECHA 28 DE AGOSTO DE LOS CORRIENTES, Y HABIÉNDOSE CUBIERTO EL PAGO CORRESPONDIENTE EN LA TESORERIA MUNICIPAL CON RECIBO NUMERO C1-43896 CON LA FINALIDAD DE OBTENER LA LICENCIA DE USO DE SUELO PARA UNA FRACCION DEL LOTE No. 1 DE LA MANZANA 101 DE LA ZONA 5, UBICADO EN EL BLVD. MAPLES ARCE No. 4, DE LA COL. LA CEIBA, DE ESTA CIUDAD DE TUXPAN, VER., CON SUPERFICIE 28.62 M2, CON CLAVE CATASTRAL No. 02-192-001-13-010-014-00-000-1 AMPARADO MEDIANTE LA ESCRITURA PUBLICA No. 11,195 DE FECHA 28 DE ENERO DEL AÑO 2013, OTORGADA ANTE LA FE DE LA LIC. MIRIAM GISELA LEON GONZALEZ, NOTARIA PUBLICA No. 4, DE LA OCTAVA DEMARCACION NOTARIAL, E INSCRITA BAJO EL NÚMERO 689, DEL TOMO III, DE LA SECCION PRIMERA, DE FECHA 20 DE MARZO DE 2013, ANTE EL REGISTRO PUBLICO DE LA PROPIEDAD Y DEL COMERCIO DE LA SEXTA ZONA REGISTRAL.


QUE DE ACUERDO CON EL CAMBIO DE USO DE SUELO AUTORIZADO BAJO EL NUMERO DE OFICIO TUX/P/422/2025 DE FECHA 3 DE OCTUBRE DEL AÑO 2025, LE ESTA PERMITIDO USO DE SUELO COMERCIAL CON UNA DENSIDAD MEDIA ALTA, UN COEFICIENTE DE OCUPACION DEL PREDIO (C.O.S.) DEL 0.65 Y UN COEFICIENTE DE UTILIZACION DEL SUELO (C.U.S.) DE 2.50 EQUIVALENTE A 6 NIVELES.


LA PRESENTE LICENCIA SE OTORGA CON UNA VIGENCIA DE 12 (DOCE) MESES DE CONFORMIDAD CON EL ARTICULO 143 DEL REGLAMENTO DE LA LEY 241 DE DESARROLLO URBANO, ORDENAMIENTO TERRITORIAL Y VIVIENDA PARA EL ESTADO DE VERACRUZ DE IGNACIO DE LA LLAVE.

ATENTAMENTE
SUFRAGIO EFECTIVO NO REELECCIÓN
TUXPAN, VER. A 3 DE OCTUBRE DE 2025


ARQ. IRAD ANGELES MENDOZA
COORDINADOR DE DESARROLLO URBANO




ARQ. GIOVANNI ESPAÑA FUENTES
DIRECTOR DE OBRAS PUBLICAS


DR. JESÚS FOMPEROZA TORRES
PRESIDENTE MUNICIPAL CONSTITUCIONAL
DE TUXPAN DE RODRIGUEZ CANO, VERACRUZ



FORMATO DE PAGO

DATOS DEL PROPIETARIO/REPRESENTANTE LEGAL

NÚMERO DE TRÁMITE 4216
 NOMBRE/RAZÓN SOCIAL _____
 _____ RFC _____
 DOMICILIO FISCAL _____

DATOS DEL PREDIO/INMUEBLE


CALLE _____ NÚMERO 4
 COLONIA _____ LOCALIDAD TUXPAN, VER.
 CLAVE CATASTRAL 02-192-001-13-010-014-00-000-1
 ZONA MPIO LOC REG MANZ LOTE NIVEL DPTO DV
 TIPO DE TRÁMITE ALINEAMIENTO, No. OF., LIC. DE CONST., CAMBIO Y USO DE SUELO, T. O.
 TIPO DE CONSTRUCCIÓN REG. DE LOCAL COMERCIAL Y CASA-HABITACION
 SUPERFICIE DE CONSTRUCCIÓN

346.94	0.00	0.00	0.00	346.94
NIVEL	PLANTA BAJA	PRIMERO	SEGUNDO	TERCER
				TOTAL

	CANTIDAD	UNIDAD	TARIFA EN UMA	SUBTOTAL	15% ADIC	TOTAL
ALINEAMIENTO 23.07	0.00	M. I	7.00	\$791.98	\$118.80	\$910.78
NÚMERO OFICIAL UNO			5.00	\$565.70	\$84.86	\$650.56
LIC. CONSTRUCCIÓN 346.94	M2	40.00	\$4,525.60	\$678.84	\$5,204.44	
REGISTRO DE PLANO					\$0.00	
BARDA					\$0.00	
DEPÓSITO DE AGUA					\$0.00	
TANQUE ALMAC.					\$0.00	
ANTENA/ESPECTACULAR					\$0.00	
DEMOLICIÓN					\$0.00	
LIC. USO DE SUELO MIXTO 28.62	M2	0.30	\$971.42	\$145.71	\$1,117.12	
CAMBIO USO DE SUELO MIXTO 28.62	M2	0.30	\$485.71	\$72.86	\$558.57	
SUBDIVISIÓN/FUSIÓN					\$0.00	
USO DE LA VÍA PÚBLICA					\$0.00	
LIC. DE ANUNCIO					\$0.00	
ANUNCIO TEMPORAL					\$0.00	
CONSTANCIA TERMINACION DE OBRA 1.00		15.00	\$1,697.10	\$254.57	\$1,951.67	
OTROS					\$0.00	

FECHA DE ELABORACIÓN
 FECHA LÍMITE DE PAGO

3 DE SEPTIEMBRE DE 2025
 15 DE OCTUBRE DE 2025



SUBTOTAL	\$	10,393.13
NOTIFICACIÓN	\$	0.00
MULTA	\$	0.00
TOTAL	\$	10,393.13

FIRMA DE AUTORIZACIÓN

FIRMA DEL SOLICITANTE

CON FUNDAMENTO EN LA LEY DE INGRESOS DEL MUNICIPIO DE TUXPAN DEL ESTADO DE VERACRUZ DE IGNACIO DE LA LLAVE



PAGADO
 OBRAS PÚBLICAS

FORMATO DE PAGO

DATOS DEL PROPIETARIO/REPRESENTANTE LEGAL					
NÚMERO DE TRÁMITE	4216				
NOMBRE/RAZÓN SOCIAL					
	RFC				
DOMICILIO FISCAL					
DATOS DEL PREDIO/INMUEBLE					
CALLE	NÚMERO 4				
COLONIA	LOCALIDAD TUXPAN, VER.				
CLAVE CATASTRAL	02-192-001-13-010-014-00-000-1				
	ZONA	MPIO	LOC	REG	MANZ LOTE NIVEL DPTO DV
TIPO DE TRÁMITE	ALINEAMIENTO, No. OF., LIC. DE CONST., CAMBIO Y USO DE SUELO, T. O.				
TIPO DE CONSTRUCCIÓN	REG. DE LOCAL COMERCIAL Y CASA-HABITACION				
SUPERFICIE DE CONSTRUCCIÓN	346.94	0.00	0.00	0.00	346.94
	NIVEL	PLANTA BAJA	PRIMERO	SEGUNDO	TERCER TOTAL

	CANTIDAD	UNIDAD	TARIFA EN UMA	SUBTOTAL	15% ADIC	TOTAL
ALINEAMIENTO 23.07	0.00	M. L.	7.00	\$791.98	\$118.80	\$910.78
NÚMERO OFICIAL	UNO		5.00	\$565.70	\$84.86	\$650.56
LIC. CONSTRUCCIÓN	346.94	M2	40.00	\$4,525.60	\$678.84	\$5,204.44
REGISTRO DE PLANO						\$0.00
BARDA						\$0.00
DEPÓSITO DE AGUA						\$0.00
TANQUE ALMAC.						\$0.00
ANTENA/ESPECTACULAR						\$0.00
DEMOLICIÓN						\$0.00
LIC. USO DE SUELO MIXTO	28.62	M2	0.30	\$971.42	\$145.71	\$1,117.12
CAMBIO USO DE SUELO MIXTO	28.62	M2	0.30	\$485.71	\$72.86	\$558.57
SUBDIVISIÓN/FUSIÓN						\$0.00
USO DE LA VÍA PÚBLICA						\$0.00
LIC. DE ANUNCIO						\$0.00
ANUNCIO TEMPORAL						\$0.00
CONSTANCIA DE TERMINACION DE OBRA	1.00		15.00	\$1,697.10	\$254.57	\$1,951.67
OTROS						\$0.00

FECHA DE ELABORACIÓN 3 DE SEPTIEMBRE DE 2025
FECHA LÍMITE DE PAGO 3 DE OCTUBRE DE 2025

SUBTOTAL	\$	10,393.13
NOTIFICACIÓN	\$	0.00
MULTA	\$	0.00
TOTAL	\$	10,393.13

FIRMA DE AUTORIZACIÓN

FIRMA DEL SOLICITANTE

CON FUNDAMENTO EN LA LEY DE INGRESOS DEL MUNICIPIO DE TUXPAN DEL ESTADO DE VERACRUZ DE IGNACIO DE LA LLAVE



FORMATO DE SOLICITUD DE TRÁMITE

28 Agosto 2025

FECHA DE INGRESO

4216

NÚMERO DE TRÁMITE

DATOS DEL PROPIETARIO/REPRESENTANTE LEGAL

NOMBRE/RAZÓN SOCIAL

DOMICILIO PARA RECIBIR NOTIFICACIONES

TELÉFONO

CORREO ELECTRÓNICO

DATOS DEL PREDIO/INMUEBLE

CALLE

NÚMERO

COLONIA

LOCALIDAD

CLAVE CATASTRAL

02 192 001 13 010 014 00 000 1

SUPERFICIE DEL PREDIO M2

ZONA MPIO.

LOC.

REG.

MANZ.

LOTE

NIVEL

DEPTO.

DV.

TIPO DE TRÁMITE

Recaudación

Local y casa habitación

☒ ☒

ALINEAMIENTO

23.07

ML

ML

ML

NÚMERO OFICIAL

CONSTRUCCIÓN/DEMOLICIÓN

☐

OBRA NUEVA

PLANTA BAJA

346.94

M2

☐

AMPLIACIÓN

PRIMER NIVEL

M2

☒

REGULARIZACIÓN

SEGUNDO NIVEL

M2

☐

REMODELACIÓN

TERCER NIVEL

M2

☐

DEMOLICIÓN

CUARTO NIVEL

M2

☐

RÉG. DE CONDOMINIO

TOTAL

M2

Número de Unidades Privativas

☐

REGISTRO DE PLANOS

ORIGINAL

COPIAS

☐

BARDA

ML

ML

ML

☐

COLINDANCIA

☐

DEPÓSITO DE AGUA

M3/LITROS

☐

TANQUE ALMAC. RESIDUOS PELIGROSOS

M3/LITROS

☐

ANTENAS TELECOM./ANUNCIOS ESPECTACULARES

ML

☐

OTROS

FUSIÓN/SUBDIVISIÓN/LOTIFICACIÓN

☐

FUSIÓN

M2

LOTES

☐

SUBDIVISIÓN

M2

LOTES

☐

LOTIFICACIÓN

M2

LOTES

CONSTANCIAS Y OTROS PERMISOS

☐

CONSTANCIA DE ZONIFICACIÓN

☐

PERMISO TEMPORAL DE ANUNCIOS

☒

CAMBIO DE USO DE SUELO

☐

LICENCIA DE ANUNCIO FIJO

☒

LICENCIA DE USO DE SUELO

☐

AVISO DE SUSPENSIÓN DE OBRA

☒

USO DE LA VÍA PÚBLICA

☒

CONSTANCIA DE TERMINACIÓN DE OBRA

M2/DÍAS

☐

OTROS

☐

REGISTRO DE P.R.O.

DOCUMENTACIÓN ENTREGADA

☒

ESCRITURA O EQUIVALENTE

☒

BOLETA PREDIAL DEL AÑO EN CURSO

☒

IDENTIFICACIÓN DEL PROPIETARIO/REPRESENTANTE

☐

RECIBO DE PAGO DE AGUA Y DRENAJE

☐

LICENCIAS ANTERIORES

☐

OTRA

☐

NOTIFICACIONES

☐

CROQUIS

ORIGINAL

COPIAS

OBSERVACIONES

CROQUIS DE LOCALIZACIÓN

NOMBRE Y FIRMA DE QUIÉN TRAMITA

NOMBRE Y FIRMA DE QUIÉN RECIBE



VERIFICACIÓN

FECHA: 01/09/25

ACCESO PRINCIPAL	
	BANQUETA <u>3.00 / 5.00</u> MTS. ARROYO DE CALLE <u>8/1/8</u> MTS. SECCIÓN DE CALLE <u>25.00</u> MTS. No. OFICIAL <u>(4)</u>
CALLE: _____ COLONIA: _____ M.L DE FRENTE: <u>23.07</u>	

EL PARAMENTO DE LA CONSTRUCCIÓN DEBERA LOCALIZARSE A UNA DISTANCIA MÍNIMA DE 3.00 MTS. MEDIDOS A PARTIR DEL FILO EXTERIOR DE LA GUARNICIÓN HACIA DEL PREDIO DE SU PROPIEDAD.

ACCESO SECUNDARIO	
	BANQUETA _____ MTS. ARROYO DE CALLE _____ MTS. SECCIÓN DE CALLE _____ MTS. No. OFICIAL _____
CALLE: _____ COLONIA: _____ M.L DE FRENTE: _____	

EL PARAMENTO DE LA CONSTRUCCION DEBERA LOCALIZARSE A UNA DISTANCIA MÍNIMA DE _____ MTS. MEDIDOS A PARTIR DEL FILO EXTERIOR DE LA GUARNICIÓN HACIA DEL PREDIO DE SU PROPIEDAD.

EXISTE CONSTRUCCIÓN ANTERIOR ☒ SI ☐ NO ☐ APROXIMADO ☐ CARACTERÍSTICAS Y No. DE PIEZAS

ANTIGÜEDAD: _____ M²

USO DE PREDIO _____ SERVICIOS ☒ SI ☐ NO

TIPO	SERVICIOS
HABITACIONAL <input checked="" type="checkbox"/>	AGUA POTABLE <input checked="" type="checkbox"/>
COMERCIAL <input type="checkbox"/>	DRENAJE <input checked="" type="checkbox"/>
INDUSTRIAL <input type="checkbox"/>	ELECTRICIDAD <input checked="" type="checkbox"/>
AGROPECUARIO <input type="checkbox"/>	BANQUETA <input checked="" type="checkbox"/>
DE SERVICIO <input type="checkbox"/>	PAVIMENTACIÓN <input checked="" type="checkbox"/>

EXISTE FACTORES DE RIESGO: CERROS ☐ ZANJAS O DRENES ☐ DUCTOS ☐ OTROS: _____

OBSERVACIONES:
Existe un predio con
una construcción de 300m²
aprox planta baja

OTROS: _____

R. w. s
 FIRMA DE INSPECTOR

ENCARGADO DE DESARROLLO URBANO