

DEPENDENCIA:	PRESIDENCIA MUNICIPAL
DEPARTAMENTO:	DIRECCIÓN DE OBRAS PUBLICAS
MESA:	COORDINACION DE DESARROLLO URBANO
No. LICENCIA:	11872
EXPEDIENTE:	4228/2025

ASUNTO: ALINEAMIENTO OFICIAL

**PROPIETARIO
PRESENTE**

COMO LO MANIFIESTA EN SU SOLICITUD DE FECHA 29 DE AGOSTO DE LOS CORRIENTES, Y HABIÉNDOSE CUBIERTO EL PAGO CORRESPONDIENTE EN LA TESORERIA MUNICIPAL DE ACUERDO A LA BOLETA NÚMERO C1-43599 ANEXO A LA PRESENTE EL DICTAMEN DE ALINEAMIENTO EMITIDO POR LA DIRECCION DE OBRAS PUBLICAS Y LA COORDINACION DESARROLLO URBANO DE ESTA ADSCRIPCIÓN RESPECTO DEL PREDIO QUE SE DESCRIBE CON:

CLAVE CATASTRAL No: 02-192-001-11-058-006-00-000-7

CALLE: _____

DE LA COL. _____

LOCALIDAD: _____

INDICÁNDOLE QUE DEBERÁ APEGARSE A LAS INDICACIONES QUE EL MISMO CONTIENE; Y DEBERÁ SATISFACER LO ESTIPULADO POR LOS ARTÍCULOS 34 Y 35 DEL REGLAMENTO QUE REGULA LAS CONSTRUCCIONES PÚBLICAS Y PRIVADAS DEL ESTADO DE VERACRUZ.


**ATENTAMENTE
SUFRAGIO EFECTIVO NO REELECCIÓN**


A 22 DE SEPTIEMBRE DE 2025


ARQ. IRAD ANGELES MENDOZA
COORDINADOR DE DESARROLLO URBANO



Tuxpan
Ciudad y puerto
H. Ayuntamiento 2022-2025


ARQ. GIOVANNI ESPAÑA FUENTES
DIRECTOR DE OBRAS PUBLICAS


DR. JESUS FOMPEROZA TORRES
PRESIDENTE MUNICIPAL CONSTITUCIONAL
DE TUXPAN DE RODRIGUEZ CANO, VERACRUZ

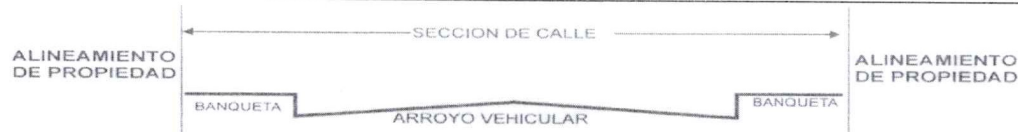


H. Ayuntamiento de Tuxpan de Rodríguez Cano, Veracruz
Av. Juárez Esq. Hernández y Hernández Col. Centro
C.P. 92800

ASUNTO: DICTAMEN DE ALINEAMIENTO

**PROPIETARIO
PRESENTE**

ALINEAMIENTO No.	11872
UBICADO EN:	
FECHA DE PRACTICADO:	22 DE SEPTIEMBRE DE 2025
FRENTE AL PREDIO	8.00 ML.
BANQUETA:	1.50/1.50 MTS.
ARROYO DE CALLE:	7.00 MTS.
SECCIÓN DE CALLE:	10.00 MTS.
DICTAMEN:	EL PARAMENTO DE LA CONSTRUCCION DEBERA LOCALIZARSE A UNA DISTANCIA MINIMA DE 5.00 MTS MEDIDOS APARTIR DEL CENTRO DE LA CALLE HACIA EL PREDIO DE SU PROPIEDAD



AFECTACIONES Y RESTRICCIONES DE CARÁCTER URBANO, FEDERALES, ESTATALES Y MUNICIPALES:

NINGUNA

SE PROHÍBE Estrictamente CONSTRUIR FUERA DE ESTE ALINEAMIENTO, ASI COMO REALIZAR ESCALONES SOBRE EL ÁREA DE LAS BANQUETAS Y ESTAS DEBERAN CONSTRUIRSE AL NIVEL DE LA GUARNICIÓN.

EL PRESENTE ALINEAMIENTO SE OTORGA CON UNA **VIGENCIA DE 1 AÑO**, Y DE ACUERDO A LO ESTIPULADO EN LOS ARTÍCULOS 34 Y 35, Y SU ALTERACIÓN ES OBJETO DE INFRACCIÓN DE ACUERDO CON LOS ARTÍCULOS 270 Y 271, DEL REGLAMENTO DE LA LEY QUE REGULA LAS CONSTRUCCIONES PUBLICAS Y PRIVADAS DEL ESTADO DE VERACRUZ.

ATENTAMENTE
SUFRAGIO EFECTIVO NO REELECCIÓN
A 22 DE SEPTIEMBRE DE 2025

ARQ. IRAD ANGELES MENDOZA
COORDINADOR DE DESARROLLO URBANO



ARQ. GIOVANNI ESPAÑA FUENTES
DIRECTOR DE OBRAS PUBLICAS

DR. JESUS FOMPEROZA TORRES
PRESIDENTE MUNICIPAL CONSTITUCIONAL
DE TUXPAN DE RODRIGUEZ CANO, VERACRUZ



H. Ayuntamiento de Tuxpan de Rodríguez Cano, Veracruz
Av. Juárez Esq. Hernández y Hernández Col. Centro
C.P. 92800

DEPENDENCIA:	PRESIDENCIA MUNICIPAL
DEPARTAMENTO:	DIRECCIÓN DE OBRAS PUBLICAS
MESA:	COORDINACION DE DESARROLLO URBANO
No. LICENCIA:	11873
EXPEDIENTE:	4228/2025

ASUNTO: CONSTANCIA DE NUMERO OFICIAL

**PROPIETARIO
PRESENTE**

COMO LO MANIFIESTA EN SU SOLICITUD DE FECHA 29 DE AGOSTO DE LOS CORRIENTES, Y HABIÉNDOSE CUBIERTO EL PAGO CORRESPONDIENTE EN LA TESORERIA MUNICIPAL DE ACUERDO A LA BOLETA NÚMERO C1-43600 COMUNICO A USTED QUE LA DIRECCION DE OBRAS PUBLICAS Y LA COORDINACION DE DESARROLLO URBANO DE ESTA ADSCRIPCIÓN LE CONCEDEN AL PREDIO CON CLAVE CATASTRAL No: 02-192-001-11-058-006-00-000-7 DE ACUERDO AL PLANO REGULADOR EL NÚMERO OFICIAL:

DE LA C. ____
COL. _____


EL PRESENTE NUMERO OFICIAL SE OTORGA CON UNA VIGENCIA DE **UN AÑO** A PARTIR DE LA FECHA DE EXPEDICION DE CONFORMIDAD CON LOS ARTICULOS 33 AL 35 DEL REGLAMENTO QUE REGULA LAS CONSTRUCCIONES PUBLICAS Y PRIVADAS DEL ESTADO DE VERACRUZ.

ATENTAMENTE
SUFRAGIO EFECTIVO NO REELECCIÓN
A 22 DE SEPTIEMBRE DE 2025

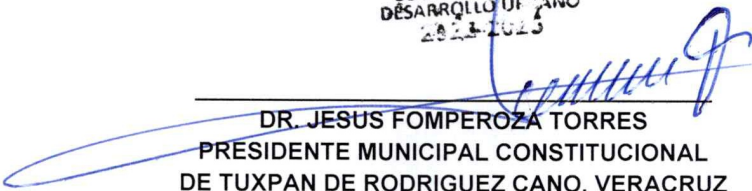


ARQ. IRAD ANGELES MENDOZA
COORDINADOR DE DESARROLLO URBANO





ARQ. GIOVANNI ESPAÑA FUENTES
DIRECTOR DE OBRAS PUBLICAS



DR. JESUS FOMPEROZA TORRES
PRESIDENTE MUNICIPAL CONSTITUCIONAL
DE TUXPAN DE RODRIGUEZ CANO, VERACRUZ



H. Ayuntamiento de Tuxpan de Rodríguez Cano, Veracruz
Av. Juárez Esq. Hernández y Hernández Col. Centro
C.P. 92800

DEPENDENCIA:	PRESIDENCIA MUNICIPAL
DEPARTAMENTO:	DIRECCIÓN DE OBRAS PUBLICAS
MESA:	COORDINACION DE DESARROLLO URBANO
No. LICENCIA:	11874
EXPEDIENTE:	4228/2025

ASUNTO: LICENCIA DE CONSTRUCCION

**PROPIETARIO
PRESENTE**

EN ATENCIÓN A SU SOLICITUD DE FECHA 29 DE AGOSTO DE LOS CORRIENTES, RESPECTO DEL PREDIO DE SU PROPIEDAD CON CLAVE CATASTRAL NO: 02-192-001-11-058-006-00-000-7 Y SUPERFICIE DE: 160.00 M2 UBICADO EN C. _____, CONFORME AL ALINEAMIENTO NO. 11872 DE FECHA: 22 DE SEPTIEMBRE DE 2025.

LE COMUNICO QUE HABIÉNDOSE CUBIERTO EL PAGO CORRESPONDIENTE EN LA TESORERIA MUNICIPAL DE ACUERDO A LA BOLETA NÚMERO C1-43601 LA DIRECCION DE OBRAS PUBLICAS Y LA COORDINACION DESARROLLO URBANO DE ESTA ADSCRIPCIÓN LE CONCEDE LA PRESENTE LICENCIA DE CONSTRUCCIÓN DE: 8.00 M2 EN PLANTA BAJA Y 113.75 M2 DE REGULARIZACION DE CASA-HABITACION. QUE CONSTA DE 5 (CINCO) PZA(S) EN 2 (DOS) NIVEL (S) CON UN TOTAL DE 121.75 M²; DE ACUERDO CON EL PROYECTO AUTORIZADO CON EL REGISTRO No. : 11875 QUE CONSTA DE 1 (UNO) PLANO(S) ELABORADOS Y RUBRICADOS POR EL PERITO RESPONSABLE DE OBRA ARQ. DAVID SALAS GARCIA QUIEN DEBERÁ EN TODO MOMENTO VERIFICAR QUE LA CONSTRUCCIÓN SE REALICE CONFORME A LO AQUÍ DISPUESTO. ASI MISMO LE INFORMO QUE ESTE DOCUMENTO DEBERÁ ESTAR DISPONIBLE EN LA OBRA, Y DEBERA INFORMAR A ESTA COORDINACION DE LA CONCLUSIÓN DE LOS TRABAJOS DE CONSTRUCCIÓN PARA EL TRAMITE DE LA CONSTANCIA CORRESPONDIENTE.

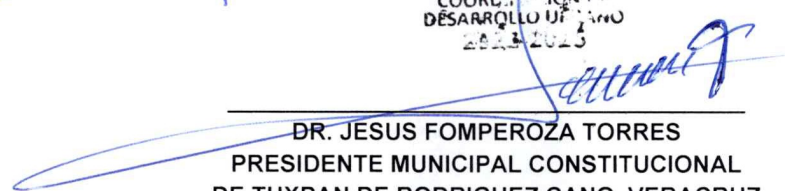
LA PRESENTE LICENCIA SE OTORGA CON UNA VIGENCIA DE 12 (DOCE) MESES A PARTIR DE SU EMISIÓN, DE CONFORMIDAD CON LO DISPUESTO EN EL REGLAMENTO DE LA LEY QUE REGULA LAS CONSTRUCCIONES PÚBLICAS Y PRIVADAS DEL ESTADO DE VERACRUZ.

ATENTAMENTE
SUFRAGIO EFECTIVO NO REELECCIÓN
A 22 DE SEPTIEMBRE DE 2025


ARQ. IRAD ANGELES MENDOZA
COORDINADOR DE DESARROLLO URBANO




ARQ. GIOVANNI ESPAÑA FUENTES
DIRECTOR DE OBRAS PUBLICAS


DR. JESUS FOMPEROZA TORRES
PRESIDENTE MUNICIPAL CONSTITUCIONAL
DE TUXPAN DE RODRIGUEZ CANO, VERACRUZ



H. Ayuntamiento de Tuxpan de Rodríguez Cano, Veracruz
Av. Juárez Esq. Hernández y Hernández Col. Centro
C.P. 92800

DEPENDENCIA:	PRESIDENCIA MUNICIPAL
DEPARTAMENTO:	DIRECCIÓN DE OBRAS PUBLICAS
MESA:	COORDINACION DE DESARROLLO URBANO
No. LICENCIA:	11875
EXPEDIENTE:	4228/2025

ASUNTO: CONSTANCIA DE REGISTRO DE PLANO


**PROPIETARIO
PRESENTE**

COMO LO MANIFIESTA EN SU SOLICITUD DE FECHA 29 DE AGOSTO DE LOS CORRIENTES, Y HABIÉNDOSE CUBIERTO EL PAGO CORRESPONDIENTE EN LA TESORERIA MUNICIPAL DE ACUERDO A LA BOLETA NÚMERO C1-43602 COMUNICO A USTED QUE LA DIRECCION DE OBRAS PUBLICAS Y LA COORDINACION DE DESARROLLO URBANO DE ESTA ADSCRIPCIÓN LE CONCEDEN AL PREDIO CON CLAVE CATASTRAL NO. 02-192-001-11-058-006-00-000-7 EL REGISTRO DE PLANO NO. 11875, QUE CONSTA DE PLANOS ELABORADOS Y RUBRICADOS POR EL PERITO RESPONSABLE DE OBRA ARQ. DAVID SALAS GARCIA QUIEN DEBERÁ VERIFICAR EN TODO MOMENTO QUE LA CONSTRUCCIÓN SE REALICE DE ACUERDO CON LO MANIFESTADO EN EL PROYECTO AUTORIZADO.


EL PRESENTE REGISTRO DE PLANO SE OTORGA DE CONFORMIDAD CON LOS ARTICULOS 60 AL 69, DEL REGLAMENTO QUE REGULA LAS CONSTRUCCIONES PUBLICAS Y PRIVADAS DEL ESTADO DE VERACRUZ.


**ATENTAMENTE
SUFRAGIO EFECTIVO NO REELECCIÓN**

A 22 DE SEPTIEMBRE DE 2025


ARQ. IRAD ANGELES MENDOZA
COORDINADOR DE DESARROLLO URBANO




ARQ. GIOVANNI ESPAÑA FUENTES
DIRECTOR DE OBRAS PUBLICAS


DR. JESUS FOMPEROZA TORRES
PRESIDENTE MUNICIPAL CONSTITUCIONAL
DE TUXPAN DE RODRIGUEZ CANO, VERACRUZ



H. Ayuntamiento de Tuxpan de Rodríguez Cano, Veracruz
Av. Juárez Esq. Hernández y Hernández Col. Centro
C.P. 92800

DEPENDENCIA:	PRESIDENCIA MUNICIPAL
DEPARTAMENTO:	DIRECCIÓN DE OBRAS PUBLICAS
MESA:	COORDINACION DE DESARROLLO URBANO
No. LICENCIA:	11876
EXPEDIENTE:	4228/2025

ASUNTO: CONSTANCIA DE TERMINACION DE OBRA

PROPIETARIO

PRESENTE

COMO LO MANIFIESTA EN SU SOLICITUD DE FECHA 29 DE AGOSTO, Y HABÍENDOSE CUBIERTO EL PAGO CORRESPONDIENTE EN LA TESORERIA MUNICIPAL DE ACUERDO A LA BOLETA NÚMERO C1-43603 EL ARQ. IRAD ANGELES MENDOZA, COORDINADOR DE DESARROLLO URBANO, EL ARQ. GIOVANNI ESPAÑA FUENTES, DIRECTOR DE OBRAS PUBLICAS, Y EL DR. JESUS FOMPEROZA TORRES, PRESIDENTE MUNICIPAL CONSTITUCIONAL DE TUXPAN DE RODRIGUEZ CANO, VERACRUZ-

HACEN CONSTAR

QUE DE ACUERDO A LA VISITA DE INSPECCION OCULAR REALIZADA POR PERSONAL TECNICO PERTENECIENTE A ESTA DIRECCION DE OBRAS PUBLICAS Y LA COORDINACION DE DESARROLLO URBANO, SE VERIFICO QUE EN EL INMUEBLE DE SU PROPIEDAD CON CLAVE CATASTRAL No. 02-192-001-11-058-006-00-000-7 CON DOMICILIO EN CALLE 5

DE ESTA CIUDAD DE TUXPAN, VER., SE CONSTRUYERON DEPARTAMENTOS CON UNA SUPERFICIE DE 241.75 M2 DISTRIBUIDOS EN 2 (DOS) NIVELES. DICHA CASA-HABITACION SE ENCUENTRAN TERMINADA A LA FECHA Y FUE AUTORIZADA CON LA LICENCIA No. 11874 DE FECHA 22 DE SEPTIEMBRE DE 2025, POR LO QUE ESTA DIRECCION DE OBRAS PUBLICAS Y DESARROLLO URBANO NO TIENE INCONVENIENTE EN OTORGAR LA PRESENTE CONSTANCIA DE TERMINACION DE OBRA.

A SOLICITUD DE LA PARTE INTERESADA Y PARA LOS USOS LEGALES QUE MEJOR LE CONVENGAN, SE EXTIENDE LA PRESENTE CONSTANCIA EL DIA 22 DE SEPTIEMBRE DEL AÑO 2025.

ATENTAMENTE
SUFRAGIO EFECTIVO NO REELECCIÓN


ARQ. IRAD ANGELES MENDOZA
COORDINADOR DE DESARROLLO URBANO




ARQ. GIOVANNI ESPAÑA FUENTES
DIRECTOR DE OBRAS PUBLICAS


DR. JESUS FOMPEROZA TORRES
PRESIDENTE MUNICIPAL CONSTITUCIONAL
DE TUXPAN DE RODRIGUEZ CANO, VERACRUZ



FORMATO DE PAGO

DATOS DEL PROPIETARIO/REPRESENTANTE LEGAL

NÚMERO DE TRÁMITE 4228

NOMBRE/RAZÓN SOCIAL _____

RFC _____

DOMICILIO FISCAL _____

DATOS DEL PREDIO/INMUEBLE

CALLE _____ NÚMERO _____

COLONIA _____ LOCALIDAD TUXPAN, VER.

CLAVE CATASTRAL 02-192-001-11-058-006-00-000-7

ZONA MPIO LOC REG MANZ LOTE NIVEL DPTO DV

TIPO DE TRÁMITE ALINEAMIENTO, No. OF., LIC. DE CONST., REG. DE PLANO Y T. O.

TIPO DE CONSTRUCCIÓN REGULARIZACION CASA-HABITACION

SUPERFICIE DE CONSTRUCCIÓN

8.00	113.75	0.00	0.00	121.75
NIVEL	PLANTA BAJA	PRIMERO	SEGUNDO	TERCER
				TOTAL

	CANTIDAD	UNIDAD	TARIFA EN UMA	SUBTOTAL	15% ADIC	TOTAL
ALINEAMIENTO 8.00	0.00	M. L.	3.00	\$339.42	\$50.91	\$390.33
NÚMERO OFICIAL	UNO		3.00	\$339.42	\$50.91	\$390.33
LIC. CONSTRUCCIÓN	121.75	M2	13.00	\$1,470.82	\$220.62	\$1,691.44
REGISTRO DE PLANO	UNO	PZA	5.00	\$565.70	\$84.86	\$650.56
BARDA						\$0.00
DEPÓSITO DE AGUA						\$0.00
TANQUE ALMAC.						\$0.00
ANTENA/ESPECTACULAR						\$0.00
DEMOLICIÓN						\$0.00
LIC. USO DE SUELO						\$0.00
CAMBIO USO DE SUELO						\$0.00
SUBDIVISIÓN/FUSIÓN						\$0.00
USO DE LA VÍA PÚBLICA						\$0.00
LIC. DE ANUNCIO						\$0.00
ANUNCIO TEMPORAL						\$0.00
CONSTANCIA DE TERMINACION DE OBRA	1.00		5.00	\$565.70	\$84.86	\$650.56
OTROS						\$0.00

FECHA DE ELABORACIÓN 5 DE SEPTIEMBRE DE 2025

FECHA LÍMITE DE PAGO 6 DE OCTUBRE DE 2025

SUBTOTAL	\$	3,773.22
NOTIFICACIÓN	\$	0.00
MULTA	\$	0.00
TOTAL	\$	3,773.22

FIRMA DE AUTORIZACIÓN

FIRMA DEL SOLICITANTE

CON FUNDAMENTO EN LA LEY DE INGRESOS DEL MUNICIPIO DE TUXPAN DEL ESTADO DE VERACRUZ DE IGNACIO DE LA LLAVE



FORMATO DE SOLICITUD DE TRÁMITE

29 Agosto 2025

FECHA DE INGRESO

4228

NÚMERO DE TRÁMITE

DATOS DEL PROPIETARIO/REPRESENTANTE LEGAL

NOMBRE/RAZÓN SOCIAL

DOMICILIO PARA RECIBIR NOTIFICACIONES

TELÉFONO

CORREO ELECTRÓNICO

DATOS DEL PREDIO/INMUEBLE

CALLE

COLONIA

NÚMERO

LOCALIDAD

CLAVE CATASTRAL

02 192 001 11 058 006 00 000 7

SUPERFICIE DEL PREDIO M2

ZONA MPIO.

LOC.

REG.

MANZ.

LOTE

NIVEL

DEPTO.

DV.

TIPO DE TRÁMITE

☒ ALINEAMIENTO
☒ NÚMERO OFICIAL

8.00 ML

ML

ML

CONSTRUCCIÓN/DEMOLICIÓN

☐ OBRA NUEVA
☐ AMPLIACIÓN
☐ REGULARIZACIÓN
☐ REMODELACIÓN
☐ DEMOLICIÓN
☐ RÉG. DE CONDOMINIO

PLANTA BAJA

8.00

M2

PRIMER NIVEL

113.75

M2

SEGUNDO NIVEL

M2

TERCER NIVEL

M2

CUARTO NIVEL

M2

TOTAL

121.75

M2

Número de Unidades Privativas

☒ REGISTRO DE PLANOS
☐ BARDA

1 ORIGINAL

1 COPIAS

COPIAS

ML

ML

ML

COLINDANCIA

DEPÓSITO DE AGUA

M3/LITROS

TANQUE ALMAC. RESIDUOS PELIGROSOS

M3/LITROS

ANTENAS TELECOM./ANUNCIOS ESPECTACULARES

ML

OTROS

FUSIÓN/SUBDIVISIÓN/LOTIFICACIÓN

☐ FUSIÓN
☐ SUBDIVISIÓN
☐ LOTIFICACIÓN

M2

LOTES

M2

LOTES

M2

LOTES

CONSTANCIAS Y OTROS PERMISOS

☐ CONSTANCIA DE ZONIFICACIÓN
☐ CAMBIO DE USO DE SUELO
☐ LICENCIA DE USO DE SUELO
☐ USO DE LA VÍA PÚBLICA

M2/DÍAS

☐ PERMISO TEMPORAL DE ANUNCIOS
☐ LICENCIA DE ANUNCIO FIJO
☐ AVISO DE SUSPENSIÓN DE OBRA
☒ CONSTANCIA DE TERMINACIÓN DE OBRA

241.75

REGISTRO DE P.R.O.

241.75

241.75

241.75

DOCUMENTACIÓN ENTREGADA

☒ ESCRITURA O EQUIVALENTE
☒ BOLETA PREDIAL DEL AÑO EN CURSO
☒ IDENTIFICACIÓN DEL PROPIETARIO/REPRESENTANTE
☐ RECIBO DE PAGO DE AGUA Y DRENAJE
☐ LICENCIAS ANTERIORES
☐ OTRA
☐ NOTIFICACIONES
☐ CROQUIS

ORIGINAL

COPIAS


COPIAS



VERIFICACIÓN

FECHA: _____

ACCESO PRINCIPAL



BANQUETA _____ MTS.
ARROYO DE CALLE _____ MTS.
SECCIÓN DE CALLE _____ MTS.

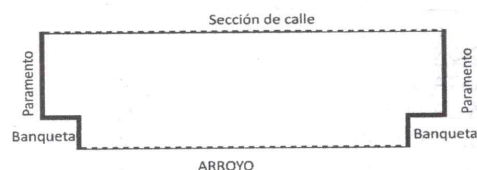
CALLE: _____ No. OFICIAL _____

COLONIA: _____

M.L. DE FRENTE: _____

EL PARAMENTO DE LA CONSTRUCCIÓN DEBERA LOCALIZARSE A UNA DISTANCIA MÍNIMA DE _____ MTS.
MEDIDOS A PARTIR DEL FILO EXTERIOR DE LA GUARNICIÓN HACIA DEL PREDIO DE SU PROPIEDAD.

ACCESO SECUNDARIO



BANQUETA _____ MTS.
ARROYO DE CALLE _____ MTS.
SECCIÓN DE CALLE _____ MTS.

CALLE: _____ No. OFICIAL _____

COLONIA: _____

M.L. DE FRENTE: _____

EL PARAMENTO DE LA CONSTRUCCION DEBERA LOCALIZARSE A UNA DISTANCIA MÍNIMA DE _____ MTS.
MEDIDOS A PARTIR DEL FILO EXTERIOR DE LA GUARNICIÓN HACIA DEL PREDIO DE SU PROPIEDAD.

EXISTE CONSTRUCCIÓN ANTERIOR APROXIMADO CARACTERÍSTICAS Y No. DE PIEZAS
SI ☐ NO ☐

ANTIGÜEDAD: _____ M²
USO DE PREDIO _____ SERVICIOS SI NO

HABITACIONAL ☐ TIPO _____
COMERCIAL ☐
INDUSTRIAL ☐
AGROPECUARIO ☐
DE SERVICIO ☐

AGUA POTABLE ☐
DRENAJE ☐
ELECTRICIDAD ☐
BANQUETA ☐
PAVIMENTACIÓN ☐

EXISTE FACTORES DE RIESGO:

CERROS ☐ ZANJAS O DRENES ☐ DUCTOS ☐

OTROS: _____

OBSERVACIONES:

CROQUIS DE LOCALIZACIÓN

FIRMA DE INSPECTOR

ENCARGADO DE DESARROLLO URBANO

