

DEPENDENCIA:	PRESIDENCIA MUNICIPAL
DEPARTAMENTO:	DIRECCIÓN DE OBRAS PUBLICAS
MESA:	COORDINACION DE DESARROLLO URBANO
No. LICENCIA:	11560/11561
EXPEDIENTE:	4234/2025

ASUNTO: ROTURA, REPOSICION DE PAVIMENTO Y USO DE LA VIA PUBLICA.

PRESENTE


COMO LO MANIFIESTA EN SU SOLICITUD DE FECHA 1 DE SEPTIEMBRE, Y HABIÉNDOSE CUBIERTO EL PAGO CORRESPONDIENTE EN LA TESORERIA MUNICIPAL DE ACUERDO A LA BOLETA NÚMERO C1-43096/C1-43097 COMUNICO A USTED QUE LA COORDINACION DE DESARROLLO URBANO DE ESTA ADSCRIPCION LE CONCEDE EL PRESENTE PERMISO PARA: REALIZAR LA INTRODUCCION DEL SERVICIO DE AGUA ENTUBADA, EN UN TRAMO DE 2.00 M. L. FRENTE DEL PREDIO CON CLAVE CATASTRAL No. 02-192-001-03-139-011-00-000-1 UBICADO EN LA CALLE _____ DE LA _____


PARA LO CUAL PERSONAL DE ESTA DIRECCION REALIZARA LA ROTURA DEL PAVIMENTO CON CORTADORA DE CONCRETO PREVIO TRAZO MARCADO POR LA C.A.E.V., POSTERIORMENTE TENDRA UN PERIODO NO MAYOR DE 48 HORAS PARA REALIZAR LOS TRABAJOS DE CONEXIÓN DE LOS SERVICIOS. CONCLUIDOS LOS TRABAJOS DE CONEXIÓN TENDRA QUE REPONER LA TIERRA CON LA COMPACTACION OPTIMA Y DAR AVISO A LA DIRECCION DE OBRAS PUBLICAS, PARA LA REPOSICION DEL CONCRETO DE RESISTENCIA $f'c=250$ KG/CM2, QUEDANDO EL PAVIMENTO EN LAS MISMAS O MEJORES CONDICIONES DE LAS QUE PRESENTA ACTUALMENTE. ASI MISMO, DEBERA PREVER Y PONER EN EJECUCION TODAS LAS MEDIDAS DE SEGURIDAD NECESARIAS, TANTO AL PERSONAL ENCARGADO DE LA EJECUCION COMO A LA VIALIDAD PARA EVITAR ACCIDENTES. LOS TRABAJOS SE REALIZARAN EN UN LAPSO DE 3 (TRES) DIAS SOBRE UN AREA DE 2.00 M2, SE LE HACE DEL CONOCIMIENTO QUE EN CASO DE QUE AUTORIDAD LO CONSIDERE NECESARIO, SE LE PODRA SUSPENDER LOS ACTOS AQUÍ AUTORIZADOS DE NO REALIZARSE DE ACUERDO CON LO ESTIPULADO EN ESTE PERMISO, EL CUAL NO CREA UN DERECHO REAL O POSESIONARIO PERMANENTE SOBRE LA VIA PUBLICA TODA VEZ QUE LOS ACTOS AUTORIZADOS SON TEMPORALES Y REVOCABLES


LA PRESENTE LICENCIA SE OTORGA DE CONFOMIDAD CON LOS ARTICULOS 15 AL 18 DE LA LEY QUE REGULA LAS CONSTRUCCIONES PUBLICAS Y PRIVADAS DEL ESTADO DE VERACRUZ Y ARTS. 260 AL 264 DEL REGLAMENTO DE LA MISMA LEY.

ATENTAMENTE
SUFRAGIO EFECTIVO NO REELECCIÓN
TUXPAN, VER., A 1 DE SEPTIEMBRE DE 2025


ARQ. IRAD ANGELES MENDOZA
COORDINADOR DE DESARROLLO URBANO




ARQ. GIOVANNI ESPAÑA FUENTES
DIRECTOR DE OBRAS PUBLICAS


DR. JESUS FOMPEROZA TORRES
PRESIDENTE MUNICIPAL CONSTITUCIONAL
DE TUXPAN DE RODRIGUEZ CANO, VERACRUZ



H. Ayuntamiento de Tuxpan de Rodríguez Cano, Veracruz
Av. Juárez No. 20 Col. Centro
C.P. 92800

FORMATO DE PAGO

DATOS DEL PROPIETARIO/REPRESENTANTE LEGAL											
NÚMERO DE TRÁMITE		4234									
NOMBRE/RAZÓN SOCIAL											
DOMICILIO FISCAL		RFC									
DATOS DEL PREDIO/INMUEBLE											
CALLE		NÚMERO									
COLONIA		LOCALIDAD TUXPAN, VER.									
CLAVE CATASTRAL		02-192-001-03-139-011-00-000-1									
		ZONA		MPIO	LOC	REG	MANZ	LOTE	NIVEL	DPTO	DV
TIPO DE TRÁMITE		PERMISO DE CORTE Y REPOSICION DE PAVIMENTO									
TIPO DE CONSTRUCCIÓN											
SUPERFICIE DE CONSTRUCCIÓN											
		NIVEL		PLANTA BAJA	PRIMERO	SEGUNDO	TERCER	TOTAL			

	CANTIDAD	UNIDAD	TARIFA EN UMA	SUBTOTAL	15% ADIC	TOTAL
ALINEAMIENTO						\$0.00
NÚMERO OFICIAL						\$0.00
LIC. CONSTRUCCIÓN						\$0.00
REGISTRO DE PLANO						\$0.00
BARDA						\$0.00
DEPÓSITO DE AGUA						\$0.00
TANQUE ALMAC.						\$0.00
ANTENA/ESPECTACULAR						\$0.00
DEMOLICIÓN						\$0.00
LIC. USO DE SUELO						\$0.00
CAMBIO USO DE SUELO						\$0.00
SUBDIVISIÓN/FUSIÓN						\$0.00
USO DE LA VÍA PÚBLICA	2 X 3	M2/DIA	3.00	\$339.42	\$50.91	\$390.33
LIC. DE ANUNCIO						\$0.00
ANUNCIO TEMPORAL						\$0.00
CONSTANCIA						\$0.00
OTROS	2.00	M. L.	16.00	\$1,810.24	\$271.54	\$2,081.78

FECHA DE ELABORACIÓN 1 DE SEPTIEMBRE DE 2025

FECHA LÍMITE DE PAGO	1 DE OCTUBRE DE 2025
----------------------	----------------------

SUBTOTAL	\$	2,472.11
----------	----	----------

NOTIFICACIÓN	\$	0.00
--------------	----	------

MULTA	\$	0.00
-------	----	------

TOTAL	\$	2,472.11
-------	----	----------

FIRMA DE AUTORIZACIÓN

~~FIRMA DEL SOLICITANTE~~

CON FUNDAMENTO EN LA LEY DE INGRESOS DEL MUNICIPIO DE TUXPAN DEL ESTADO DE VERACRUZ DE IGNACIO DE LA LLAVE



FORMATO DE SOLICITUD DE TRÁMITE

01 | Sep | 2025
FECHA DE INGRESO

4 2 3 4 -
NÚMERO DE TRÁMITE

DATOS DEL PROPIETARIO/REPRESENTANTE LEGAL

NOMBRE/RAZÓN SOCIAL _____
DOMICILIO PARA RECIBIR NOTIFICACIONES _____
TELÉFONO _____ CORREO ELECTRÓNICO _____

DATOS DEL PREDIO/INMUEBLE

CALLE _____ NÚMERO _____
COLONIA _____ LOCALIDAD _____
CLAVE CATASTRAL 02 692 001 03 139 011 00 000 1 SUPERFICIE DEL PREDIO M2
ZONA MPIO. LOC. REG. MANZ. LOTE NIVEL DEPTO. DV.

TIPO DE TRÁMITE

<input type="checkbox"/>	ALINEAMIENTO	10.00	ML	ML	ML
<input type="checkbox"/>	NÚMERO OFICIAL				
CONSTRUCCIÓN/DEMOLICIÓN					
<input type="checkbox"/>	OBRA NUEVA			PLANTA BAJA	M2
<input type="checkbox"/>	AMPLIACIÓN			PRIMER NIVEL	M2
<input type="checkbox"/>	REGULARIZACIÓN			SEGUNDO NIVEL	M2
<input type="checkbox"/>	REMODELACIÓN			TERCER NIVEL	M2
<input type="checkbox"/>	DEMOLICIÓN			CUARTO NIVEL	M2
<input type="checkbox"/>	RÉG. DE CONDOMINIO			TOTAL	M2
Número de Unidades Privativas _____					
<input type="checkbox"/>	REGISTRO DE PLANOS	ORIGINAL	COPIAS		
<input type="checkbox"/>	BARDA	ML	ML	ML	
<input type="checkbox"/>	COLINDANCIA				
<input type="checkbox"/>	DEPÓSITO DE AGUA	M3/LITROS			
<input type="checkbox"/>	TANQUE ALMAC. RESIDUOS PELIGROSOS	M3/LITROS			
<input type="checkbox"/>	ANTENAS TELECOM./ANUNCIOS ESPECTACULARES	ML			
<input type="checkbox"/>	OTROS				
FUSIÓN/SUBDIVISIÓN/LOTIFICACIÓN					
<input type="checkbox"/>	FUSIÓN	M2	LOTES		
<input type="checkbox"/>	SUBDIVISIÓN	M2	LOTES		
<input type="checkbox"/>	LOTIFICACIÓN	M2	LOTES		
CONSTANCIAS Y OTROS PERMISOS					
<input type="checkbox"/>	CONSTANCIA DE ZONIFICACIÓN	<input type="checkbox"/>	PERMISO TEMPORAL DE ANUNCIOS		
<input type="checkbox"/>	CAMBIO DE USO DE SUELO	<input type="checkbox"/>	LICENCIA DE ANUNCIO FIJO		
<input type="checkbox"/>	LICENCIA DE USO DE SUELO	<input type="checkbox"/>	AVISO DE SUSPENSIÓN DE OBRA		
<input type="checkbox"/>	USO DE LA VÍA PÚBLICA	<input type="checkbox"/>	CONSTANCIA DE TERMINACIÓN DE OBRA		
M2/DÍAS					
<input checked="" type="checkbox"/>	OTROS Rotura de pavimento	<input type="checkbox"/>	REGISTRO DE P.R.O.		

DOCUMENTACIÓN ENTREGADA

<input checked="" type="checkbox"/>	ESCRITURA O EQUIVALENTE
<input checked="" type="checkbox"/>	BOLETA PREDIAL DEL AÑO EN CURSO
<input checked="" type="checkbox"/>	IDENTIFICACIÓN DEL PROPIETARIO/REPRESENTANTE
<input checked="" type="checkbox"/>	RECIBO DE PAGO DE AGUA Y DRENAJE
<input type="checkbox"/>	LICENCIAS ANTERIORES
<input type="checkbox"/>	OTRA _____
<input type="checkbox"/>	NOTIFICACIONES
<input type="checkbox"/>	CROQUIS <input type="checkbox"/> ORIGINAL <input type="checkbox"/> COPIAS

OBSERVACIONES

CROQUIS DE LOCALIZACIÓN

NOMBRE Y FIRMA DE QUIÉN TRAMITA

NOMBRE Y FIRMA DE QUIÉN RECIBE

VERIFICACIÓN

FECHA: 01/09/25

ACCESO PRINCIPAL	
	BANQUETA <u> </u> MTS. ARROYO DE CALLE <u> </u> MTS. SECCIÓN DE CALLE <u>10.00</u> MTS.
CALLE: <u> </u> No. OFICIAL <u>3</u>	
COLONIA: <u> </u>	
M.L. DE FRENTE: <u>10.00</u>	
EL PARAMENTO DE LA CONSTRUCCIÓN DEBERA LOCALIZARSE A UNA DISTANCIA MÍNIMA DE <u> </u> MTS. MEDIDOS A PARTIR DEL FILO EXTERIOR DE LA GUARNICIÓN HACIA DEL PREDIO DE SU PROPIEDAD.	

ACCESO SECUNDARIO	
	BANQUETA <u> </u> MTS. ARROYO DE CALLE <u> </u> MTS. SECCIÓN DE CALLE <u> </u> MTS.
CALLE: <u> </u> No. OFICIAL <u> </u>	
COLONIA: <u> </u>	
M.L. DE FRENTE: <u> </u>	
EL PARAMENTO DE LA CONSTRUCCION DEBERA LOCALIZARSE A UNA DISTANCIA MÍNIMA DE <u> </u> MTS. MEDIDOS A PARTIR DEL FILO EXTERIOR DE LA GUARNICIÓN HACIA DEL PREDIO DE SU PROPIEDAD.	

EXISTE CONSTRUCCIÓN ANTERIOR <input checked="" type="checkbox"/> SI <input type="checkbox"/> NO		APROXIMADO <u> </u> M ²		CARACTERÍSTICAS Y No. DE PIEZAS	
ANTIGÜEDAD: <u> </u>		USO DE PREDIO <u> </u>		SERVICIOS	
TIPO <u> </u>		HABITACIONAL <input checked="" type="checkbox"/> COMERCIAL <input type="checkbox"/> INDUSTRIAL <input type="checkbox"/> AGROPECUARIO <input type="checkbox"/> DE SERVICIO <input type="checkbox"/>		SI <input checked="" type="checkbox"/> NO <input type="checkbox"/>	
EXISTE FACTORES DE RIESGO:		CERROS <input type="checkbox"/> ZANJAS O DRENES <input type="checkbox"/> DUCTOS <input type="checkbox"/>		AGUA POTABLE <input checked="" type="checkbox"/> DRENAJE <input checked="" type="checkbox"/> ELECTRICIDAD <input checked="" type="checkbox"/> BANQUETA <input checked="" type="checkbox"/> PAVIMENTACIÓN <input checked="" type="checkbox"/>	
OTROS: <u> </u>					

OBSERVACIONES:

Existe un predio con una construcción de

CROQUIS DE LOCALIZACIÓN

FIRMA DE INSPECTOR

ENCARGADO DE DESARROLLO URBANO

